



ПОСТАНОВЛЕНИЕ

«14» марта 2019 г.

г. Альметьевск

КАРАР

№ 430

Об утверждении границ зоны
с особыми условиями использования
территории

Рассмотрев обращение публичного акционерного общества «Татнефть» им. В.Д. Шашина, в соответствии со ст. 56, 106, 107 Земельного кодекса Российской Федерации, постановлением Правительства Российской Федерации от 31 декабря 2015 г. № 1532 «Об утверждении Правил предоставления документов, направляемых или предоставляемых в соответствии с частями 1, 3 - 13, 15 статьи 32 Федерального закона «О государственной регистрации недвижимости» в федеральный орган исполнительной власти (его территориальные органы), уполномоченный Правительством Российской Федерации на осуществление государственного кадастрового учета, государственной регистрации прав, ведение Единого государственного реестра недвижимости и предоставление сведений, содержащихся в Едином государственном реестре недвижимости», Правилами охраны магистральных трубопроводов, утвержденных Министерством топлива и энергетики Российской Федерации от 29 апреля 1992 г., постановлением Госгортехнадзора Российской Федерации от 22 апреля 1992 г. № 9

ИСПОЛНИТЕЛЬНЫЙ КОМИТЕТ ПОСТАНОВЛЯЕТ:

1. Утвердить границы зоны с особыми условиями использования территории «Охранная зона водовода от (КНС-107 – скважина 10175Д-1) - скважина 10177-1 до скважины 10176 ПАО «Татнефть» им. В.Д. Шашина НГДУ «Джалильнефть», расположенной в границах Альметьевского муниципального района Республики Татарстан, общей площадью 12 383 кв.м, в соответствии с графическим описанием местоположения границ данной зоны, перечню координат характерных точек этих границ в системе координат (Приложение №1).

2. Установить ограничения (обременения) в использовании земельных участков в границах зоны с особыми условиями использования территории «Охранная зона водовода от (КНС-107 – скважина 10175Д-1) - скважина 10177-1 до скважины 10176 ПАО «Татнефть» им. В.Д. Шашина НГДУ «Джалильнефть» в соответствии с Правилами охраны магистральных трубопроводов, утвержденных Министерством топлива и энергетики Российской Федерации от 29 апреля 1992 г., постановлением Госгортехнадзора Российской Федерации от 22 апреля 1992 г. № 9.

3. Убытки, причиненные в связи с изменением границ зоны с особыми условиями использования территории, возмещаются публичным акционерным обществом «Татнефть» им. В. Д. Шашина. Обязанность по возмещению убытков наступает в сроки, установленные статьей 57.1 Земельного кодекса Российской Федерации.

4. Предоставить право публичному акционерному обществу «Татнефть» им. В. Д. Шашина обращаться без доверенности с заявлением о внесении в Единый государственный реестр недвижимости сведений о зоне с особыми условиями использования территории, указанной в пунктах 1, 2 настоящего постановления.

5. Правовому управлению исполнительного комитета района (Ханнанова А.Б.) опубликовать настоящее постановление в газете «Альметьевский вестник» и разместить на Официальном портале правовой информации Республики Татарстан (PRAVO.TATARSTAN.RU).

6. Настоящее постановление вступает в силу после его официального опубликования.

7. Контроль за исполнением настоящего постановления возложить на заместителя руководителя исполнительного комитета района по строительству Мухаметзянова А.А.

Руководитель
исполнительного комитета района



М.Н. Гирфанов

Приложение № 1

УТВЕРЖДЕНА

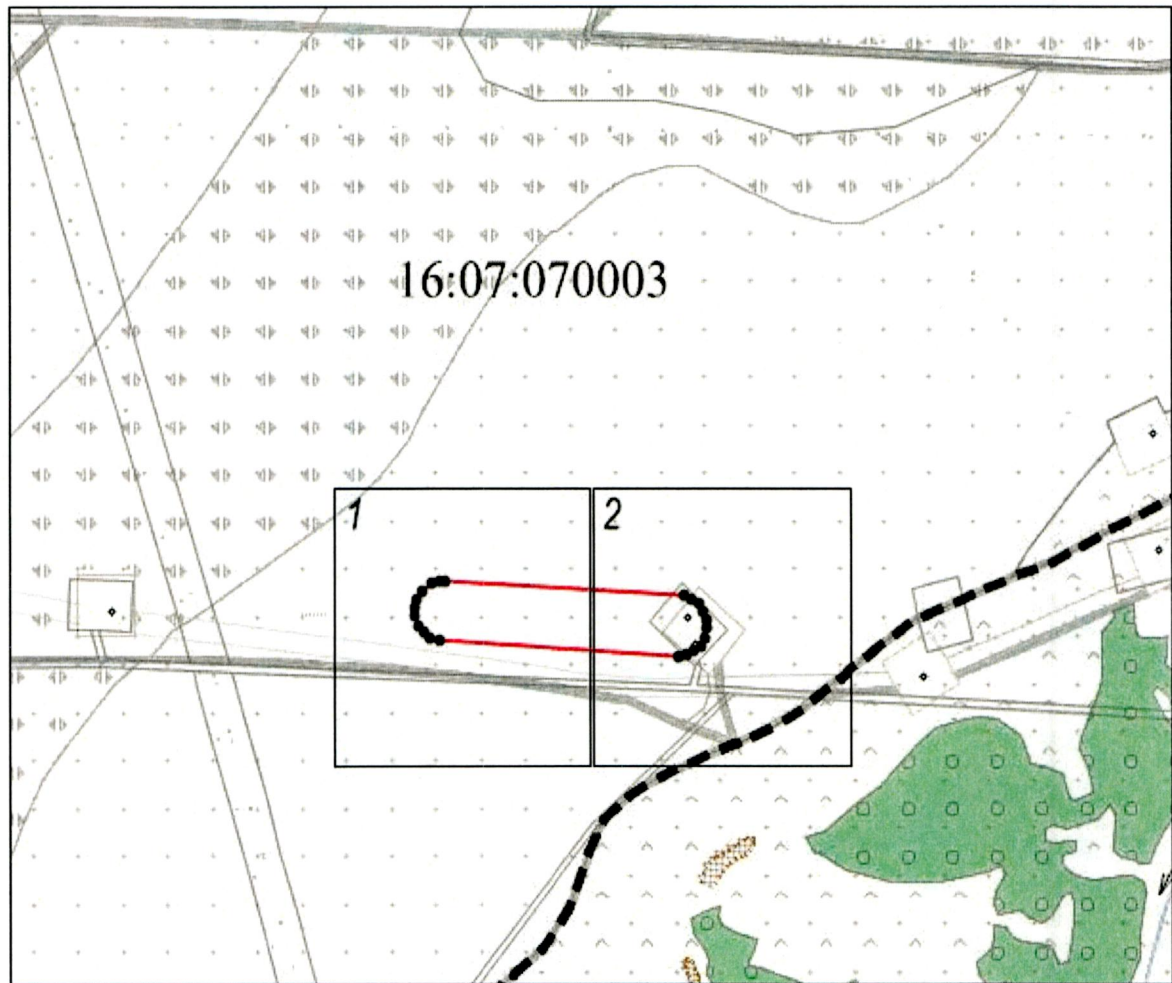
постановлением исполнительного комитета

Альметьевского муниципального района

от « 14 » *марта* 2019 г. № 430

Схема расположения зоны с особыми условиями
использования территории

Охранная зона водовода от (КНС-107 – скважина 10175Д-1) -
скважина 10177-1 до скважины 10176 ПАО «Татнефть»
им. В.Д. Шашина НГДУ «Джалильнефть»



Масштаб 1 : 10000

Условные обозначения:



- граница кадастрового квартала



- граница охранной зоны

16:07:070003

- кадастровый номер квартала



- характерная точка границы охранной зоны

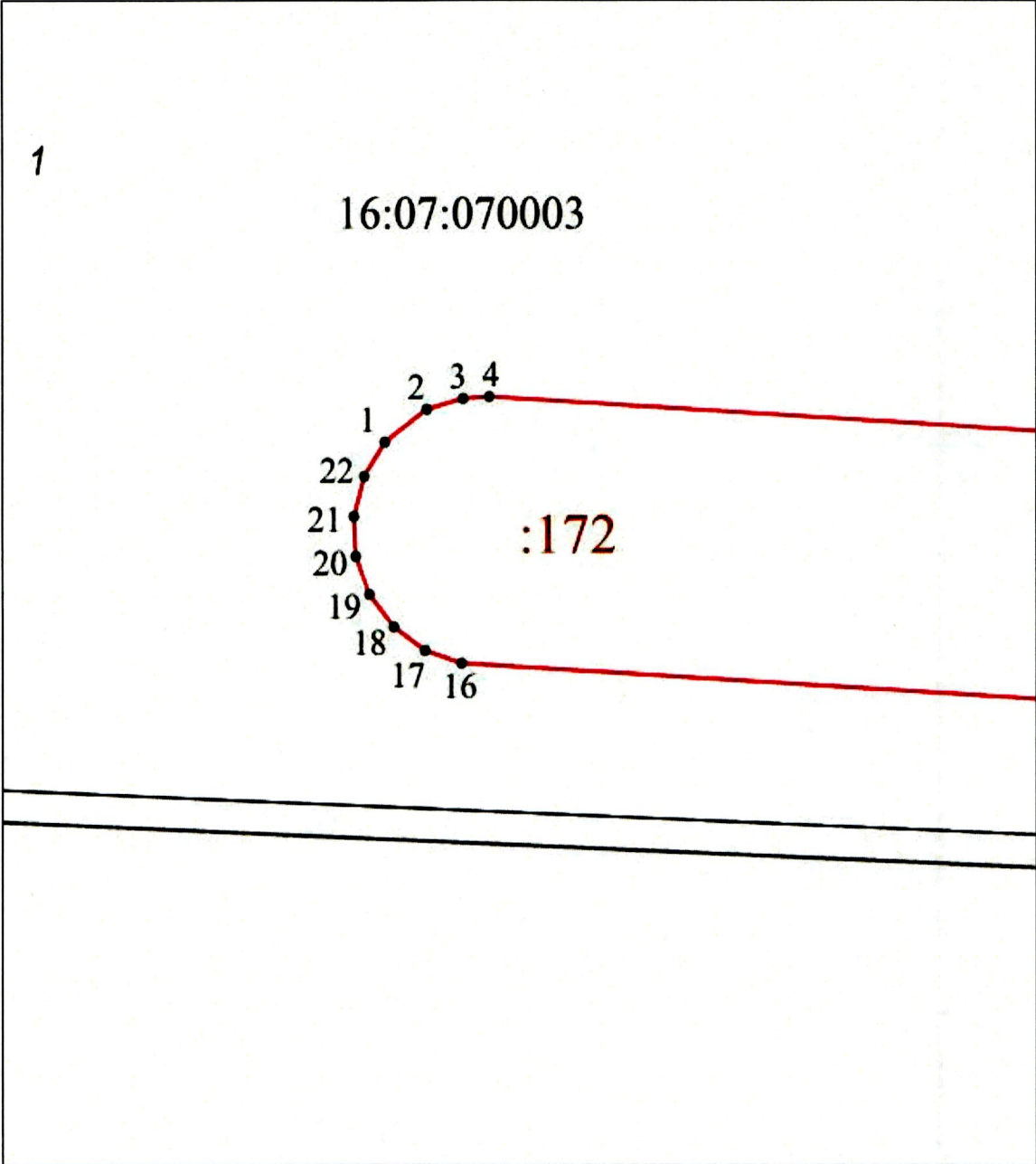


- рамка выносного листа

1

- номер выносного листа

Выносной лист № 1

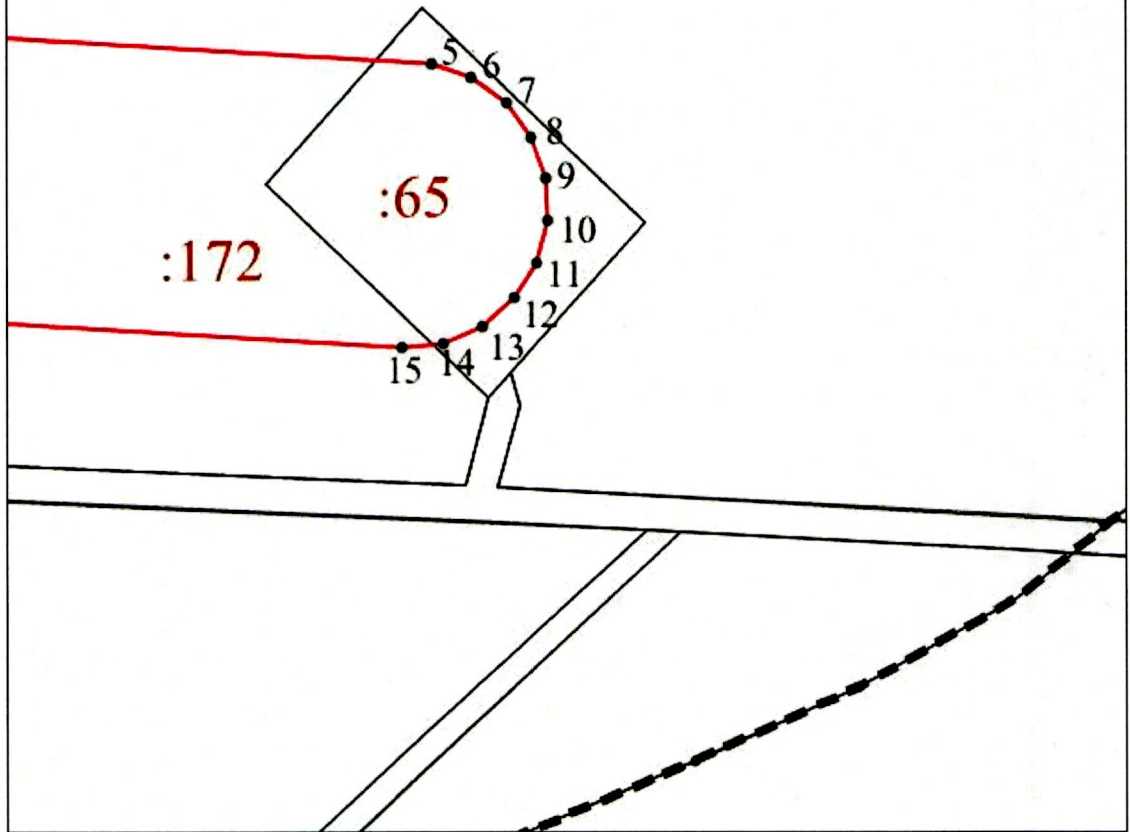


Масштаб 1 : 2000

Выносной лист № 2

2

16:07:070003



Масштаб 1 : 2000

Каталог координат зоны с особыми условиями использования территории
водовода от (КНС-107 – скважина 10175Д-1) - скважина 10177-1 до
скважины 10176 ПАО «Татнефть» им. В.Д. Шашина
НГДУ «Джалильнефть»

Площадь охранной зоны 12383 м ²		
Обозначение характерных точек границ	Система координат: МСК-16	
	Координаты	
	X	Y
1	2	3
1	389644.70	2337987.98
2	389650.80	2337995.99
3	389653.01	2338003.23
4	389653.23	2338008.28
5	389640.68	2338219.97
6	389638.36	2338227.18
7	389633.98	2338233.36
8	389627.96	2338237.94
9	389620.84	2338240.52
10	389613.27	2338240.84
11	389605.96	2338238.89
12	389599.57	2338234.83
13	389594.68	2338229.05
14	389591.75	2338222.06
15	389591.04	2338214.53
16	389603.59	2338002.84
17	389605.91	2337995.63
18	389610.29	2337989.45
19	389616.31	2337984.87
20	389623.43	2337982.29
21	389631.00	2337981.97
22	389638.31	2337983.92
1	389644.70	2337987.98

Заместитель руководителя
исполнительного комитета района
по строительству



А.А. Мухаметзянов