



**ПОСТАНОВЛЕНИЕ**

« 14 » марта 2019 г.

г. Альметьевск

**КАРАР**

№ 411

Об утверждении границ зоны  
с особыми условиями использования  
территории

Рассмотрев обращение публичного акционерного общества «Татнефть» им. В.Д. Шашина, в соответствии со ст. 56, 106, 107 Земельного кодекса Российской Федерации, постановлением Правительства Российской Федерации от 31 декабря 2015 г. № 1532 «Об утверждении Правил предоставления документов, направляемых или предоставляемых в соответствии с частями 1, 3 - 13, 15 статьи 32 Федерального закона «О государственной регистрации недвижимости» в федеральный орган исполнительной власти (его территориальные органы), уполномоченный Правительством Российской Федерации на осуществление государственного кадастрового учета, государственной регистрации прав, ведение Единого государственного реестра недвижимости и предоставление сведений, содержащихся в Едином государственном реестре недвижимости», Правилами охраны магистральных трубопроводов, утвержденных Министерством топлива и энергетики Российской Федерации от 29 апреля 1992 г., постановлением Госгортехнадзора Российской Федерации от 22 апреля 1992 г. № 9

**ИСПОЛНИТЕЛЬНЫЙ КОМИТЕТ ПОСТАНОВЛЯЕТ:**

1. Утвердить границы зоны с особыми условиями использования территории «Охранная зона водовода от КНС-21904 – скважина 21885-1 до скважины 6812 ПАО «Татнефть» им. В.Д. Шашина НГДУ «Джалильнефть», расположенной в границах Альметьевского муниципального района Республики Татарстан, общей площадью 33 564 кв.м, в соответствии с графическим описанием местоположения границ данной зоны, перечню координат характерных точек этих границ в системе координат (Приложение №1).

2. Установить ограничения (обременения) в использовании земельных участков в границах зоны с особыми условиями использования территории «Охранная зона водовода от КНС-21904 – скважина 21885-1 до скважины 6812 ПАО «Татнефть» им. В.Д. Шашина НГДУ «Джалильнефть» в соответствии с Правилами охраны магистральных трубопроводов, утвержденных Министерством топлива и энергетики Российской Федерации от 29 апреля 1992 г., постановлением Госгортехнадзора Российской Федерации от 22 апреля 1992 г. № 9.

3. Убытки, причиненные в связи с изменением границ зоны с особыми условиями использования территории, возмещаются публичным акционерным обществом «Татнефть» им. В. Д. Шашина. Обязанность по возмещению убытков наступает в сроки, установленные статьей 57.1 Земельного кодекса Российской Федерации.

4. Предоставить право публичному акционерному обществу «Татнефть» им. В. Д. Шашина обращаться без доверенности с заявлением о внесении в Единый государственный реестр недвижимости сведений о зоне с особыми условиями использования территории, указанной в пунктах 1, 2 настоящего постановления.

5. Правовому управлению исполнительного комитета района (Ханнанова А.Б.) опубликовать настоящее постановление в газете «Альметьевский вестник» и разместить на Официальном портале правовой информации Республики Татарстан (PRAVO.TATARSTAN.RU).

6. Настоящее постановление вступает в силу после его официального опубликования.

7. Контроль за исполнением настоящего постановления возложить на заместителя руководителя исполнительного комитета района по строительству Мухаметзянова А.А.

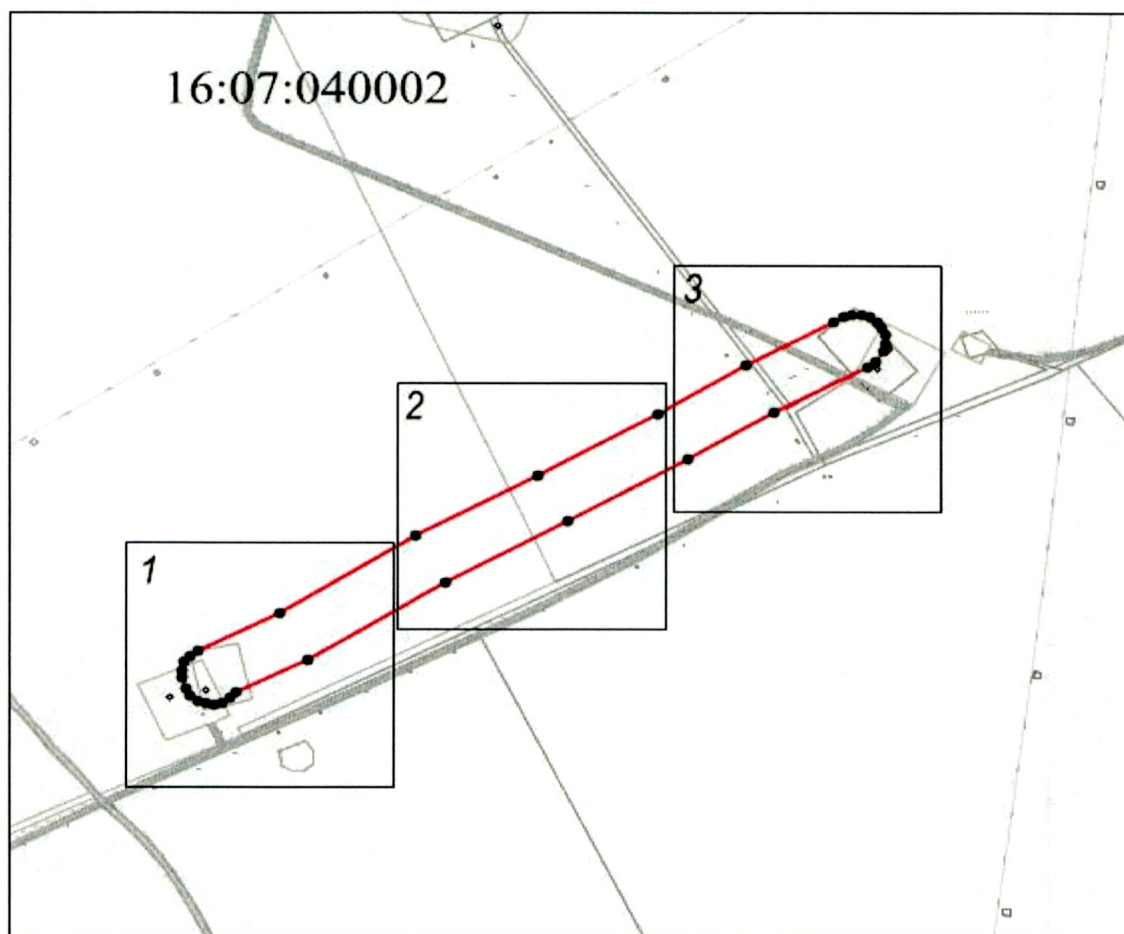
Руководитель  
исполнительного комитета района



М.Н. Гирфанов

Приложение № 1  
УТВЕРЖДЕНА  
постановлением исполнительного комитета  
Альметьевского муниципального района  
от « 14 » *марта* 2019 г. № 411

Схема расположения зоны с особыми условиями  
использования территории  
Охранная зона водовода от КНС-21904 – скважина 21885-1 до  
скважины 6812 ПАО «Татнефть» им. В.Д. Шашина НГДУ  
«Джалильнефть»



Масштаб 1 : 10000

Условные обозначения:



- граница кадастрового квартала



- граница охранной зоны

16:07:040002

- кадастровый номер квартала



- характерная точка границы охранной зоны

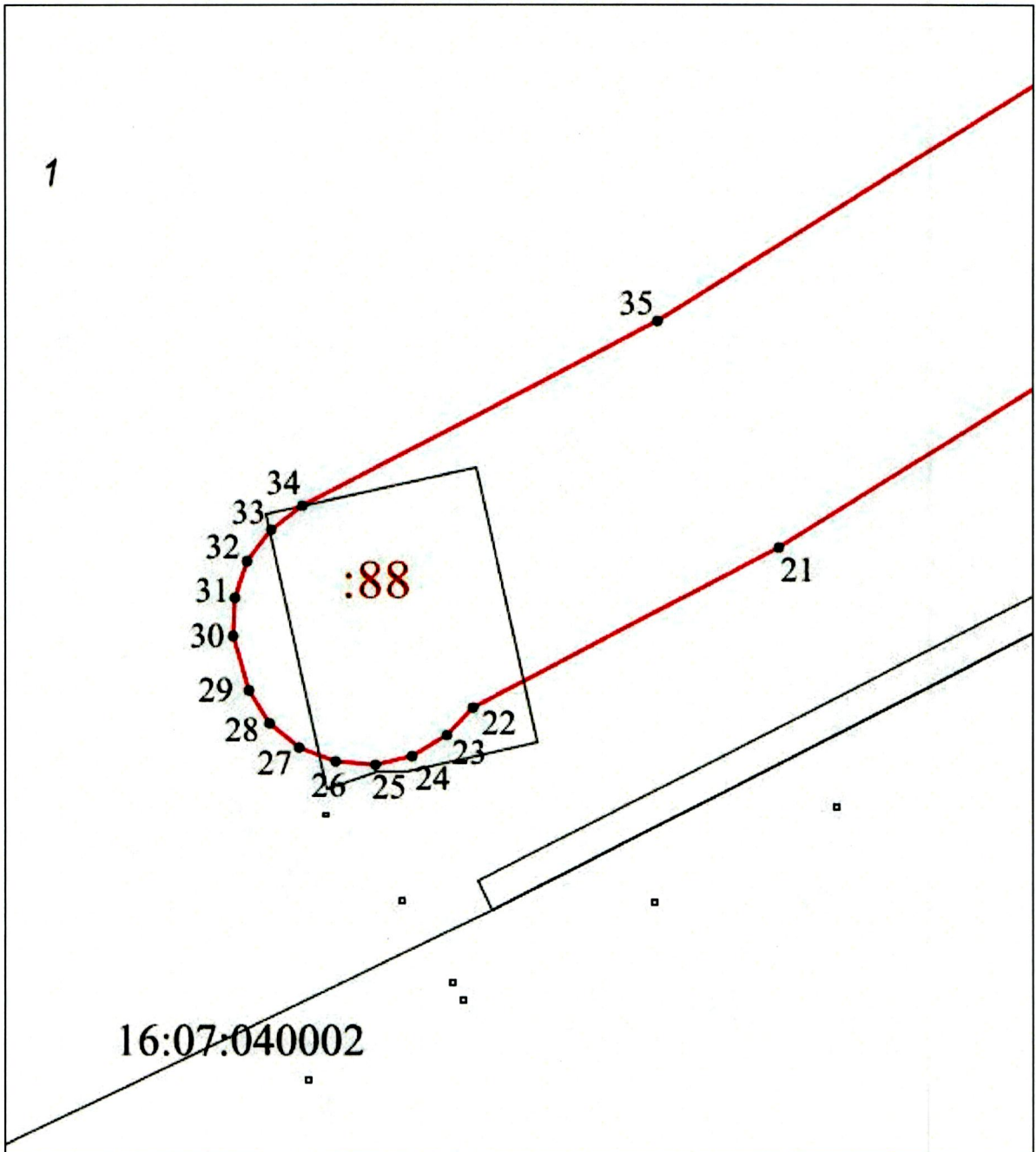


- рамка выносного листа

1

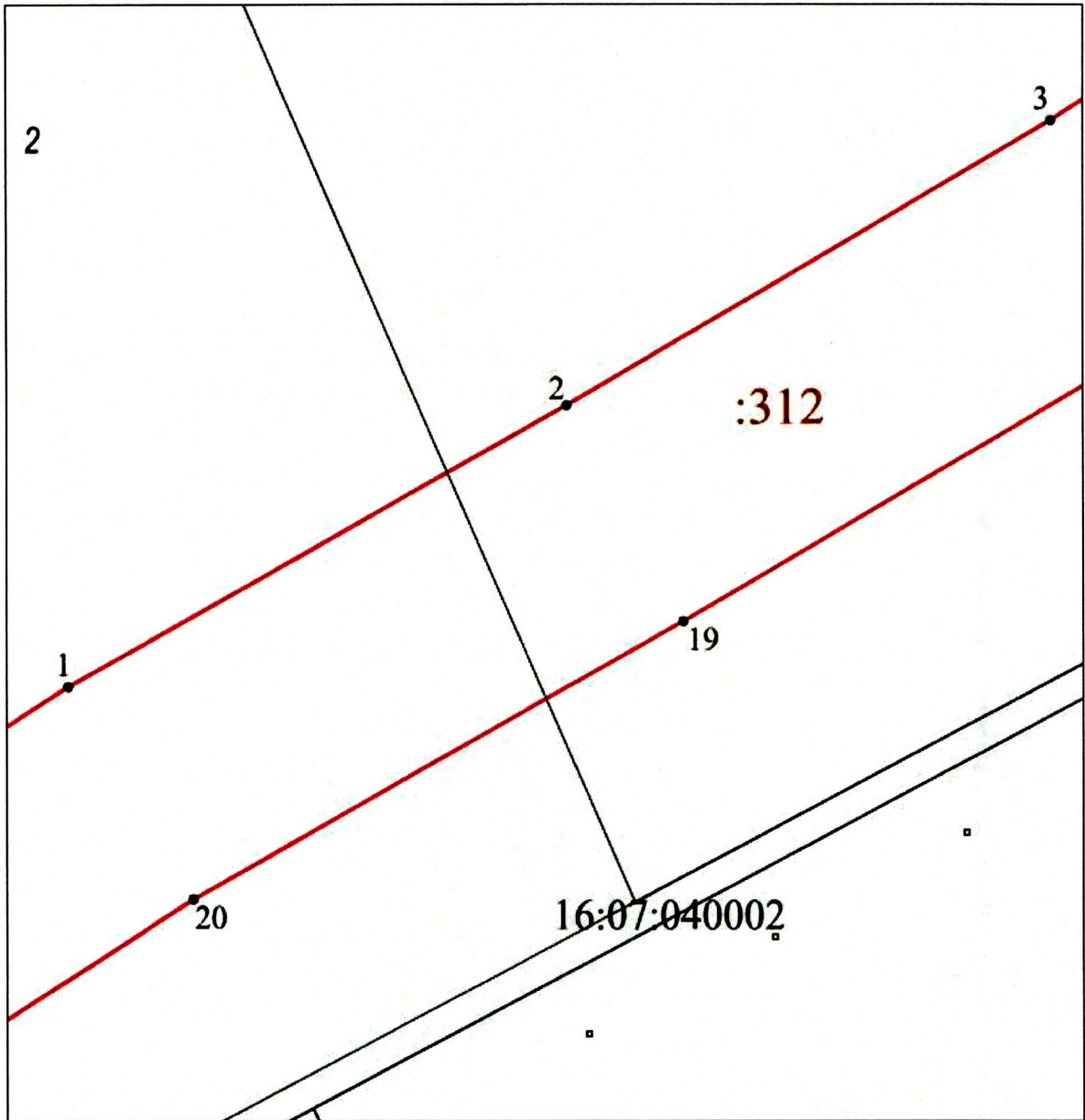
- номер выносного листа

Выносной лист № 1



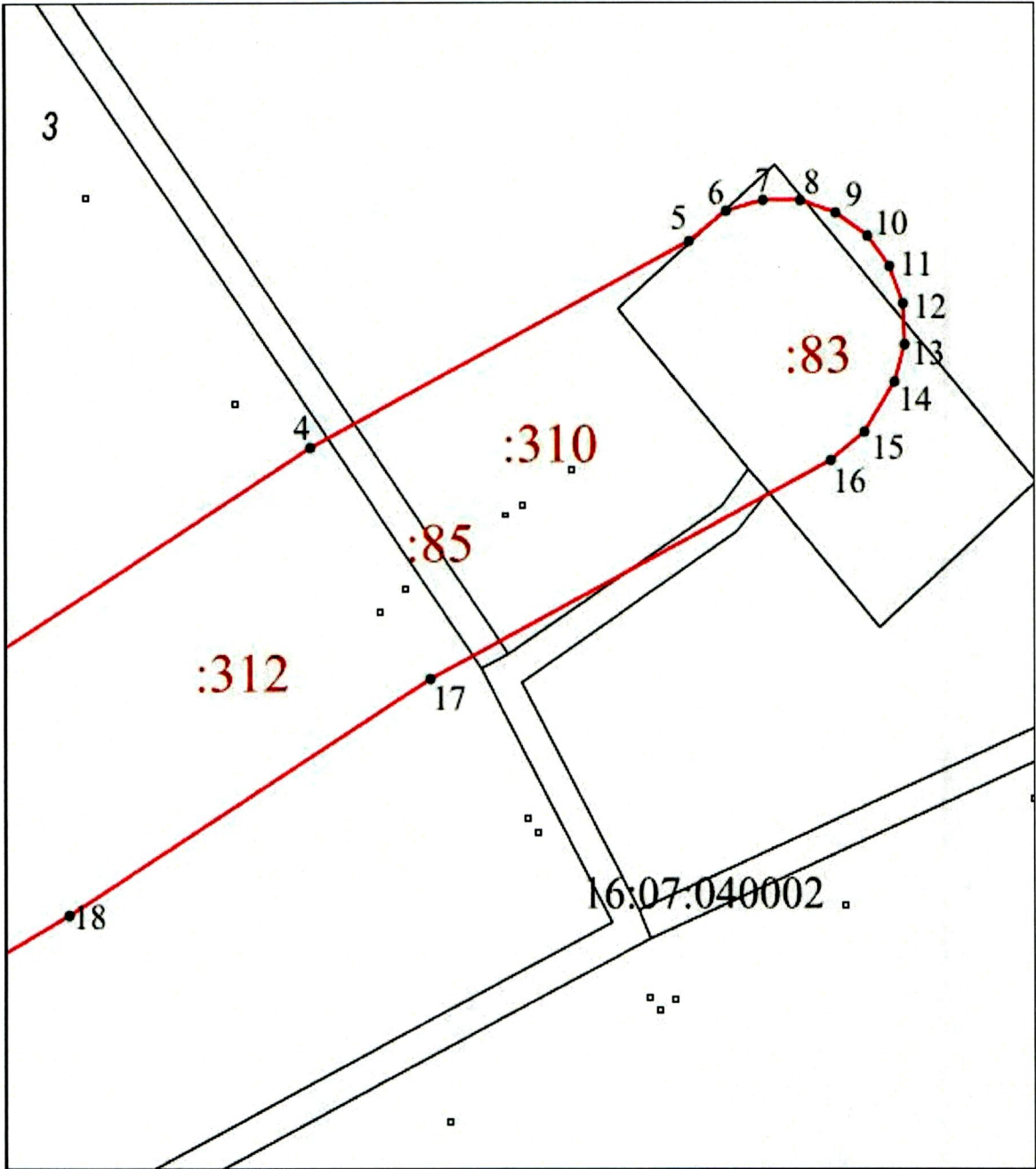
Масштаб 1 : 2000

Выносной лист № 2



Масштаб 1 : 2000

Выносной лист № 3



Масштаб 1 : 2000

Каталог координат зоны с особыми условиями использования территории  
водовода от КНС-21904 – скважина 21885-1 до скважины 6812 ПАО  
«Татнефть» им. В.Д. Шашина НГДУ «Джалильнефть»

Площадь охранной зоны 33 564 м <sup>2</sup>		
Обозначение характерных точек границ	Система координат: МСК-16	
	Координаты	
	X	Y
1	2	3
1	395446.22	2326543.19
2	395503.14	2326647.35
3	395560.82	2326749.09
4	395606.55	2326822.61
5	395645.80	2326898.24
6	395651.53	2326905.90
7	395653.74	2326913.15
8	395653.68	2326920.72
9	395651.35	2326927.92
10	395646.98	2326934.10
11	395640.95	2326938.69
12	395633.83	2326941.26
13	395626.27	2326941.58
14	395618.95	2326939.62
15	395609.53	2326933.67
16	395604.30	2326926.83
17	395562.62	2326846.52
18	395517.58	2326774.20
19	395459.54	2326671.84
20	395403.43	2326569.06
21	395330.19	2326451.72
22	395299.02	2326391.82
23	395293.40	2326386.75
24	395289.56	2326380.23
25	395287.84	2326372.85
26	395288.41	2326365.30
27	395291.22	2326358.27
28	395296.00	2326352.40
29	395302.32	2326348.23
30	395312.78	2326345.40
31	395320.36	2326345.59
32	395327.54	2326348.05
33	395333.65	2326352.54
34	395338.13	2326358.66
35	395374.09	2326427.77
1	395446.22	2326543.19

Заместитель руководителя  
исполнительного комитета района  
по строительству



А.А. Мухаметзянов