



ПОСТАНОВЛЕНИЕ

«14» марта 2019 г.

г. Альметьевск

КАРАР

№ 415

Об утверждении границ зоны
с особыми условиями использования
территории

Рассмотрев обращение публичного акционерного общества «Татнефть» им. В.Д. Шашина, в соответствии со ст. 56, 106, 107 Земельного кодекса Российской Федерации, постановлением Правительства Российской Федерации от 31 декабря 2015 г. № 1532 «Об утверждении Правил предоставления документов, направляемых или предоставляемых в соответствии с частями 1, 3 - 13, 15 статьи 32 Федерального закона «О государственной регистрации недвижимости» в федеральный орган исполнительной власти (его территориальные органы), уполномоченный Правительством Российской Федерации на осуществление государственного кадастрового учета, государственной регистрации прав, ведение Единого государственного реестра недвижимости и предоставление сведений, содержащихся в Едином государственном реестре недвижимости», Правилами охраны магистральных трубопроводов, утвержденных Министерством топлива и энергетики Российской Федерации от 29 апреля 1992 г., постановлением Госгортехнадзора Российской Федерации от 22 апреля 1992 г. № 9

ИСПОЛНИТЕЛЬНЫЙ КОМИТЕТ ПОСТАНОВЛЯЕТ:

1. Утвердить границы зоны с особыми условиями использования территории «Охранная зона нефтепровода от скважины 5328Д до скважины 23121-(Скв. 5328 – ГЗУ-ЗАС – 2) - 1 ПАО «Татнефть» им. В.Д. Шашина НГДУ «Джалильнефть», расположенной в границах Альметьевского муниципального района Республики Татарстан, общей площадью 2 401 кв.м, в соответствии с графическим описанием местоположения границ данной зоны, перечню координат характерных точек этих границ в системе координат (Приложение №1).

2. Установить ограничения (обременения) в использовании земельных участков в границах зоны с особыми условиями использования территории «Охранная зона нефтепровода от скважины 5328Д до скважины 23121-(Скв. 5328 – ГЗУ-3АС – 2) - 1 ПАО «Татнефть» им. В.Д. Шашина НГДУ «Джалильнефть» в соответствии с Правилами охраны магистральных трубопроводов, утвержденных Министерством топлива и энергетики Российской Федерации от 29 апреля 1992 г., постановлением Госгортехнадзора Российской Федерации от 22 апреля 1992 г. № 9.

3. Убытки, причиненные в связи с изменением границ зоны с особыми условиями использования территории, возмещаются публичным акционерным обществом «Татнефть» им. В. Д. Шашина. Обязанность по возмещению убытков наступает в сроки, установленные статьей 57.1 Земельного кодекса Российской Федерации.

4. Предоставить право публичному акционерному обществу «Татнефть» им. В. Д. Шашина обращаться без доверенности с заявлением о внесении в Единый государственный реестр недвижимости сведений о зоне с особыми условиями использования территории, указанной в пунктах 1, 2 настоящего постановления.

5. Правовому управлению исполнительного комитета района (Ханнанова А.Б.) опубликовать настоящее постановление в газете «Альметьевский вестник» и разместить на Официальном портале правовой информации Республики Татарстан (PRAVO.TATARSTAN.RU).

6. Настоящее постановление вступает в силу после его официального опубликования.

7. Контроль за исполнением настоящего постановления возложить на заместителя руководителя исполнительного комитета района по строительству Мухаметзянова А.А.

Руководитель
исполнительного комитета района



М.Н. Гирфанов

Приложение № 1

УТВЕРЖДЕНА

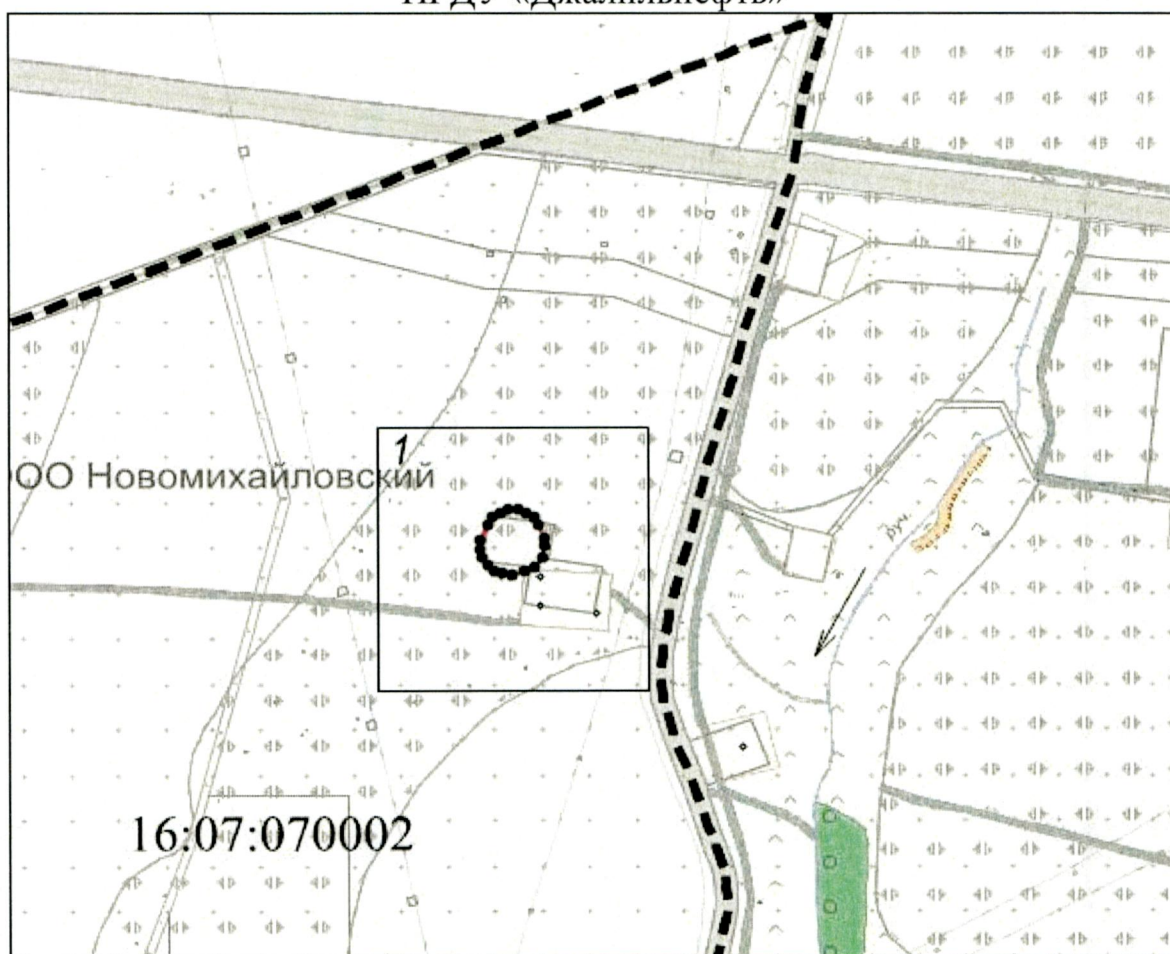
постановлением исполнительного комитета

Альметьевского муниципального района

от «14» марта 2019 г. № 415

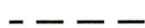
Схема расположения зоны с особыми условиями
использования территории

Охранная зона нефтепровода от скважины 5328Д до скважины 23121-
(Скв. 5328 – ГЗУ-ЗАС – 2) - 1 ПАО «Татнефть» им. В.Д. Шашина
НГДУ «Джалильнефть»



Масштаб 1 : 10000

Условные обозначения:



- граница кадастрового квартала



- граница охранной зоны

16:07:070002

- кадастровый номер квартала



- характерная точка границы охранной зоны



- рамка выносного листа

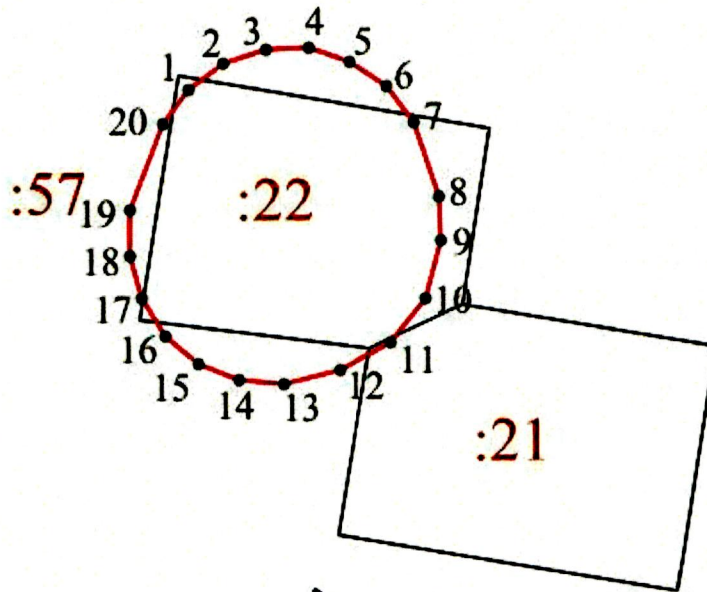
1

- номер выносного листа

Выносной лист № 1

1

16:07:070002



0

Масштаб 1 : 2000

Каталог координат зоны с особыми условиями использования территории нефтепровода от скважины 5328Д до скважины 23121-(Скв. 5328 – ГЗУ-ЗАС – 2) - 1 ПАО «Татнефть» им. В.Д. Шашина НГДУ «Джалильнефть»

Площадь охранной зоны: 2401 м ²		
Обозначение характерных точек границ	Система координат: МСК-16	
	Координаты	
	X	Y
1	2	3
1	391518.94	2335690.59
2	391523.33	2335696.76
3	391525.67	2335703.96
4	391525.75	2335711.53
5	391523.56	2335718.78
6	391519.30	2335725.04
7	391513.36	2335729.73
8	391500.71	2335734.25
9	391493.24	2335734.73
10	391483.70	2335731.91
11	391476.01	2335725.60
12	391471.39	2335716.79
13	391469.08	2335707.00
14	391469.62	2335699.45
15	391472.40	2335692.40
16	391477.17	2335686.52
17	391483.47	2335682.33
18	391490.74	2335680.21
19	391498.31	2335680.38
20	391512.91	2335686.02
1	391518.94	2335690.59

Заместитель руководителя
исполнительного комитета района
по строительству



А.А. Мухаметзянов