



**ПОСТАНОВЛЕНИЕ**  
« 4 » февраля 2019 г.

г. Альметьевск

**КАРАР**  
№ 149

Об утверждении проекта  
планировки и проекта  
межевания территории для  
объекта: «Водовод технической  
воды до котельной «Архангельская»»

В соответствии со ст.45 Градостроительного кодекса Российской Федерации, ст. 14, 15 Федерального закона от 6 октября 2003 г. № 131-ФЗ «Об общих принципах организации местного самоуправления в Российской Федерации», в целях обеспечения устойчивого развития территории и выделения элементов планировочной структуры, на основании протокола, заключения по результатам публичных слушаний (публикация в газете «Альметьевский вестник», 17 января 2019 г. №2), прошедших согласно постановлению главы Альметьевского муниципального района от 26 ноября 2018 г. № 150 «О назначении публичных слушаний»,

#### ИСПОЛНИТЕЛЬНЫЙ КОМИТЕТ ПОСТАНОВЛЯЕТ:

1. Утвердить проект планировки и проект межевания территории для объекта: «Водовод технической воды до котельной «Архангельская»», проходящего по территории Нижнеабдулловского сельского поселения (Приложение №1).

2. Правовому управлению исполнительного комитета района (Ханнанова А.Б.) опубликовать настоящее постановление в газете «Альметьевский вестник» и разместить на Официальном портале правовой информации Республики Татарстан (PRAVO.TATARSTAN.RU).

3. Настоящее постановление вступает в силу после его официального опубликования.

4. Контроль за исполнением настоящего постановления возложить на заместителя руководителя исполнительного комитета района по строительству Мухаметзянова А.А.

Руководитель  
исполнительного комитета района



М.Н. Гирфанов

Приложение № 1  
УТВЕРЖДЕН  
постановлением исполнительного комитета  
Альметьевского муниципального района  
от « 4 » февраля 2019г. № 179

Проект планировки и проект межевания территории.

«Водовод технической воды до котельной «Архангельская»»

Подрядчик



Заказчик



«Водовод технической воды до котельной «Архангельская»»

## ДОКУМЕНТАЦИЯ ПО ПЛАНИРОВКЕ ТЕРРИТОРИИ

ПРОЕКТ ПЛАНИРОВКИ ТЕРРИТОРИИ

Основная часть

12710-3200-ЯН-14-ППТ-ОЧ

Том 1



2018 г.

Подрядчик



Заказчик

«Водовод технической воды до котельной «Архангельская»»

## ДОКУМЕНТАЦИЯ ПО ПЛАНИРОВКЕ ТЕРРИТОРИИ

### ПРОЕКТ ПЛАНИРОВКИ ТЕРРИТОРИИ

Основная часть

12710-3200-ЯН-14-ППТ-ОЧ

Том 1

Управляющий – Заместитель  
директора  
ООО «Стройпроектнадзор»



А.П. Прохоров

Ив. №под.	Подп. и дата	Взам. Ив. №

Изм.	№ док.	Подп.	Дата





## Содержание

Принятые сокращения .....	2
1 Введение .....	3
1.1 Основание для проектирования .....	3
1.2 Исходные данные для проектирования .....	3
1.3 Перечень используемых нормативных документов .....	4
2 Положение о размещении объекта капитального строительства .....	5
3 Характеристика планируемого развития территории, в том числе плотности и параметрах застройки территории .....	7
3.1 Характеристика планируемого развития территории .....	7
3.2 Плотность застройки территории .....	7
3.3 Параметры застройки территории .....	7
4 Характеристика развития систем социального, транспортного обслуживания и инженерно-технического обеспечения, необходимых для развития территории .....	12
4.1 Характеристика развития систем социального обслуживания .....	12
4.2 Транспортное обслуживание и инженерно-техническое обеспечение .....	13
5 Согласование и утверждение документации .....	14

Инв. № подл.	Подпись и дата	Взм. инв. №	12710-3200-ЯН-14-ППТ-ОЧ-ПЗ						Стадия	Лист	Листов
			Изм.	Колуч.	Лист	№ док.	Подпись	Дата	П	1	16
			ГИП	Прохоров		10.18	«Водовод технической воды до котельной «Архангельская»». Проект планировки территории. Основная часть Пояснительная записка	ООО «Стройпроектнадзор»			
			Разработал	Ямашев		10.18					
			Н. контр.	Котенков		10.18					





## 1 Введение

Проект планировки территории и проект межевания территории по объекту: «Водовод технической воды до котельной «Архангельская»» разработан согласно требованиям законодательных актов и рекомендаций нормативных документов.

Заказчик: ПАО «Татнефть» им. В.Д. Шашина, 423450, РТ, г. Альметьевск, ул. Ленина, д. 75

Исполнитель: ООО «Стройпроектнадзор», 423450, РТ, г. Альметьевск, ул. Ленина, д. 13, офис 406. Свидетельство № 1665 от 10.04.2018г.

Основой разработки проекта планировки территории и проекта межевания территории послужили исходные данные, полученные от Заказчика, а также документация по территориальному планированию местных органов власти и сведения из Росреестра (КПТ, КПЗУ).

### 1.1 Основание для проектирования

Основанием для проектирования послужило техническое задание на выполнение проектов планировки территории и проектов межевания территории по объектам ПАО "Татнефть" имени В.Д. Шашина.

### 1.2 Исходные данные для проектирования

Для выполнения работ по разработки проета планировки территории и проекта межевания территории Заказчиком были переданные следующие исходные данные по объекту «Водовод технической воды до котельной «Архангельская»»:

- проектная документация по объекту «Водовод технической воды до котельной «Архангельская»», разработанная «ТатНИПИнефть» ПАО «Татнефть», г. Бугульма в 2018г.

Инв. № подл.	Подпись и дата	Взм. инв. №							Лист
			12710-3200-ЯН-14-ППТ-ОЧ-ПЗ						
Изм.	Кол.уч.	Лист	№док	Подп.	Дата				

### 1.3 Перечень используемых нормативных документов

Федеральный закон от 29.12.2004 N 190-ФЗ	Градостроительный кодекс Российской Федерации
Федеральный закон от 25.10.2001 N 136-ФЗ	Земельный кодекс Российской Федерации
Правила землепользования и Застройки	Муниципального района Альметьевский Республика Татарстан
Правила землепользования и Застройки	Муниципального района Новошешминский Республика Татарстан
Правила землепользования и застройки	Муниципального района Черемшанский Республика Татарстан
Постановление Правительства РФ от 16.02.08 № 87	Положение о составе разделов проектной документации и требованиях к их содержанию
ГОСТ Р 21.1101-2013	СПДС. Основные требования к проектной и рабочей документации
СН 459-74	Нормы отвода земель для нефтяных и газовых скважин
СН 452-73	Нормы отвода земель для магистральных трубопроводов
СН 456-73	Нормы отвода земель для магистральных водоводов и канализационных коллекторов
СН 461-74	Нормы отвода земель для линий связи
14278ТМ-Т1	Нормы отвода земель для электрических сетей напряжением 0,38-750кВ
СН 467-74	Нормы отвода земель для автомобильных дорог
Постановление Правительства РФ от 24.02.2009 N 160	О порядке установления охранных зон объектов электросетевого хозяйства и особых условий использования земельных участков, расположенных в границах таких зон
Постановление Правительства РФ от 09.06.1995 N 578	Об утверждении Правил охраны линий и сооружений связи Российской Федерации
РД 39-132-94	Правила по эксплуатации, ревизии, ремонту и отбраковке нефтепромысловых трубопроводов
СанПиН 2.2.1/2.1.1.1200-03	Санитарно-защитные зоны и санитарная классификация предприятий, сооружений и иных объектов
СП 124.13330.2012	Свод правил. Тепловые сети
СанПиН 2.1.4.027-95	Зоны санитарной охраны источников водоснабжения и водопроводов хозяйственно-питьевого назначения
Федеральный закон от 08.11.2007 N 257-ФЗ	Об автомобильных дорогах и о дорожной деятельности в Российской Федерации и о внесении изменений в отдельные законодательные акты Российской Федерации

Изм.	Кол.уч.	Лист	№ док	Подп.	Дата	12710-3200-ЯН-14-ППТ-ОЧ-ПЗ	Лист
							4
Изн. № подл.	Подпись и дата	Взм. инв. №					

## 2 Положение о размещении объекта капитального строительства

В административном отношении данный объект расположен в Альметьевском муниципальном районе Республики Татарстан.

Ближайшие к району работ населенные пункты:

- н.п. Новошешминск Новошешминского сельского поселения Новошешминского муниципального района находится в 1,17 км. юго-западнее от трассы проектируемого водовода;
- н.п. Слобода Петропавловская Новошешминского сельского поселения Новошешминского муниципального района находится в 1,83 км. северо-восточнее от трассы проектируемого водовода;
- н.п. Новотроицк Новотроицкого сельского поселения Альметьевского муниципального района находится в 2,12 км. северо-восточнее от трассы проектируемого водовода;
- н.п. Карамышево Карамышевского сельского поселения Черемшанского муниципального района находится в 1,14 км. юго-западнее от трассы проектируемого водовода;
- н.п. Яшауче Карамышевского сельского поселения Черемшанского муниципального района находится в 1,77 км. северо-восточнее от трассы проектируемого водовода.

Инв. № подл.	Подпись и дата	Взам. инв. №							Лист
			12710-3200-ЯН-14-ППТ-ОЧ-ПЗ						
Изм.	Кол.уч.	Лист	№док	Подп.	Дата				



### 3 Характеристика планируемого развития территории, в том числе плотности и параметрах застройки территории

#### 3.1 Характеристика планируемого развития территории

Расположение проектируемых сооружений объекта «Водовод технической воды до котельной «Архангельская»» выполнено с учетом расположения существующих зданий и сооружений, наземных и подземных инженерных коммуникаций, внутренних проездов и подъездов, а также с учетом существующего рельефа местности.

Объектом предусматривается строительство следующих сооружений:

- Водовод;
- Кабель анодного заземления.

#### 3.2 Плотность застройки территории

Земельные участки, предусмотренные для размещения проектируемых сооружений, имеют следующие характеристики застройки:

- граница территории, в отношении которой осуществляется подготовка проекта планировки – 1577531,71 м<sup>2</sup>.;
- общая площадь земельного отвода для строительства – 1136609,73 м<sup>2</sup>.;
- площадь застройки – 113660,97 м<sup>2</sup>.;
- плотность застройки - 10 %.

#### 3.3 Параметры застройки территории

Площадь отвода земли для линейных сооружений образована территориями полос землеотвода инженерных коммуникаций.

Проектом приняты следующая ширина полос землеотвода для проектируемых инженерных коммуникаций в соответствии с нормами отвода земель – СН 452-73, СН 456-73, СН 459-74:

- Водовод – 36 м.

Координаты территории образуемой площадями полосами землеотвода приведены в Таблице №1.

Взм. инв. №	
Подпись и дата	
Инв. № подл.	

Изм.	Кол.уч.	Лист	№док	Подп.	Дата	12710-3200-ЯН-14-ППТ-ОЧ-ПЗ	Лист
							7

Таблица 1. Координаты поворотных точек полосы отвода.

№ точек	X	Y
1	385064.744	2261809.712
2	385096.313	2261795.296
3	385178.583	2261852.130
4	385180.286	2261855.852
5	385204.403	2261844.819
6	385462.833	2261869.328
7	386434.590	2261346.930
8	386509.885	2261349.215
9	386749.030	2261220.655
10	387241.163	2261016.267
11	387344.277	2260976.468
12	387481.146	2260942.186
13	387572.763	2260913.663
14	387675.908	2260852.530
15	387925.002	2260975.325
16	388172.453	2260666.918
17	388267.288	2260630.023
18	388297.996	2260591.751
19	388632.259	2260460.749
20	388692.347	2260468.918
21	388739.256	2260449.720
22	389863.558	2260009.222
23	390117.387	2259899.407
24	390124.344	2259839.320
25	391298.399	2258258.739
26	391951.040	2257380.115
27	392783.782	2256280.458
28	393263.967	2255634.209
29	393293.138	2255594.950
30	393330.583	2255563.486
31	394126.364	2254894.825
32	394163.767	2254866.240
33	394269.655	2254792.815
34	394289.394	2254779.128
35	394736.926	2253819.393
36	394806.847	2253819.393
37	394831.528	2253819.393
38	394842.918	2253819.530
39	394850.163	2253819.825
40	394866.245	2253821.080
41	394939.081	2253828.665

Инв. № подл.	Подпись и дата	Взам. инв. №

Изм.	Кол.уч.	Лист	№док	Подп.	Дата

12710-3200-ЯН-14-ППТ-ОЧ-ПЗ

Лист

8

№ точек	X	Y
42	394977.803	2253830.105
43	395131.776	2253825.563
44	395306.118	2253774.453
45	395753.705	2253672.409
46	396273.270	2254134.971
47	396556.390	2254012.913
48	396664.326	2254006.668
49	396919.648	2254184.603
50	397262.479	2254307.090
51	398173.347	2254825.933
52	399008.797	2253980.698
53	398733.960	2253593.551
54	398763.329	2253572.731
55	399055.636	2253984.521
56	398179.532	2254870.887
57	397247.399	2254339.931
58	396903.009	2254216.887
59	396653.966	2254043.328
60	396564.810	2254048.486
61	396266.461	2254177.110
62	395743.621	2253711.632
63	395315.191	2253809.309
64	395137.462	2253861.411
65	394977.665	2253866.124
66	394936.545	2253864.596
67	394862.981	2253856.934
68	394848.028	2253855.768
69	394841.968	2253855.521
70	394831.312	2253855.393
71	394806.847	2253855.393
72	394759.861	2253855.393
73	394317.907	2254803.165
74	394290.169	2254822.399
75	394184.965	2254895.349
76	394148.886	2254922.922
77	393353.742	2255591.048
78	393319.522	2255619.802
79	393292.864	2255655.680
80	392812.581	2256302.061
81	391979.840	2257401.716
82	391327.298	2258280.205
83	390158.996	2259853.043
84	390150.757	2259924.195

Инв. № подл.	Подпись и дата	Взм. инв. №

Изм.	Кол.уч.	Лист	№док	Подп.	Дата

12710-3200-ЯН-14-ППТ-ОЧ-ПЗ

Лист

9



№ точек	X	Y
85	389877.276	2260042.512
86	388752.641	2260483.140
87	388697.056	2260505.890
88	388636.682	2260497.682
89	388320.068	2260621.767
90	388289.331	2260660.076
91	388194.495	2260696.971
92	387934.999	2261020.390
93	387677.484	2260893.443
94	387587.490	2260946.782
95	387490.878	2260976.860
96	387355.173	2261010.851
97	387254.551	2261049.689
98	386764.495	2261253.213
99	386518.434	2261385.491
100	386443.140	2261383.206
101	385470.282	2261906.196
102	385210.607	2261881.569
103	384382.634	2262260.336
104	384294.527	2262251.980
105	384208.217	2262290.569
106	384121.960	2262313.190
107	384055.301	2262317.817
108	383907.088	2262301.214
109	383179.603	2262204.975
110	382088.093	2262060.578
111	380723.633	2261979.963
112	380042.628	2261943.842
113	379370.226	2261983.778
114	379102.913	2262284.848
115	378746.519	2262686.250
116	378606.477	2262561.910
117	378474.325	2262710.750
118	378548.792	2262776.867
119	377821.148	2263596.403
120	377350.480	2264053.089
121	377151.619	2264251.463
122	377155.361	2264423.155
123	377130.556	2264468.365
124	377183.833	2264556.168
125	377180.072	2264684.113
126	376770.218	2266067.274
127	376577.701	2266191.658

Инв. № подл.	Подпись и дата	Взм. инв. №

Изм.	Кол.уч.	Лист	№док	Подп.	Дата

12710-3200-ЯН-14-ППТ-ОЧ-ПЗ

Лист

10

№ точек	X	Y
128	376113.946	2267096.599
129	376056.222	2267088.243
130	376041.194	2267192.055
131	376005.565	2267186.898
132	376025.751	2267047.456
133	376093.641	2267057.284
134	376550.063	2266166.655
135	376739.488	2266044.269
136	377144.225	2264678.375
137	377146.320	2264607.103
138	377057.816	2264672.539
139	377054.263	2264704.157
140	377048.300	2264703.487
141	377052.145	2264669.269
142	377144.355	2264601.103
143	377146.497	2264601.103
144	377147.536	2264565.746
145	377088.997	2264469.271
146	377119.159	2264414.296
147	377115.292	2264236.851
148	377325.232	2264027.426
149	377795.117	2263571.499
150	378497.970	2262779.886
151	378423.503	2262713.769
152	378603.458	2262511.088
153	378743.501	2262635.428
154	379075.993	2262260.946
155	379353.206	2261948.725
156	380042.514	2261907.786
157	380725.648	2261944.020
158	382091.520	2262024.718
159	383184.325	2262169.286
160	383911.453	2262265.478
161	384056.065	2262281.677
162	384116.097	2262277.510
163	384196.223	2262256.497
164	384288.488	2262215.245
165	384376.430	2262223.586
166	385174.829	2261858.348
167	385173.814	2261856.128
168	385095.708	2261802.170
169	385067.240	2261815.168

Инв. № подл.	Подпись и дата	Взам. инв. №	

Изм.	Кол.уч.	Лист	№докум.	Подп.	Дата

12710-3200-ЯН-14-ППТ-ОЧ-ПЗ

Лист

11

#### 4 Характеристика развития систем социального, транспортного обслуживания и инженерно-технического обеспечения, необходимых для развития территории

##### 4.1 Характеристика развития систем социального обслуживания

Проектируемые объект расположен в Новошешминском, Альметьевском и Черемшанском муниципальных районах Республики Татарстан и занимает площадь 154 земельных участков общей площадью 113,66 Га, собственниками которых являются: ПАО «Татнефть» им. В.Д. Шашина, АО «Шешмаойл», ООО «Агрофирма «Кулон», Исполнительный комитет Альметьевского муниципального района РТ, Исполнительный комитет Новошешминского муниципального района РТ, Исполнительный комитет Черемшанского муниципального района РТ, Новошешминский совет местного самоуправления, Гумеров Габдулла Гайсанович, Фатхутдинов Ильгизар Исрафилович, Якупов Раислям Хафизович, Курова Нина Николаевна, а также общедолевая собственность.

Использование земель сельскохозяйственного назначения или земельных участков в составе таких земель, предоставляемых на период осуществления строительства линейных сооружений (газопроводов, линий анодного заземления), осуществляется при наличии утвержденного проекта рекультивации таких земель для нужд сельского хозяйства без перевода земель сельскохозяйственного назначения в земли иных категорий (п. 2 введен Федеральным законом от 21.07.2005 № 111-ФЗ). Строительство проектируемых площадных сооружений потребует отвода земель в долгосрочное пользование (с переводом земельного участка из одной категории в другую), долгосрочную аренду и во временное пользование на период строительства объекта.

Проект рекультивации нарушенных земель, выполненный по объекту «Водовод технической воды до котельной «Архангельская»», утвержден администрациями районов и собственниками земельных участков.

В соответствии с Федеральным законом от 21.12.2004 № 172-ФЗ «О переводе земель или земельных участков из одной категории в другую», перевод земель сельскохозяйственного назначения под размещение скважин в категорию земель промышленности в рассматриваемом случае допускается, так как он связан с добычей полезных ископаемых. Согласно статье 30 Земельного кодекса РФ от 25.10.2001 № 136-ФЗ предоставление в аренду пользователю недр земельных участков, необходимых для ведения

Взм. инв. №	
Подпись и дата	
Инв. № подл.	

Изм.	Кол.уч.	Лист	№ док	Подп.	Дата

12710-3200-ЯН-14-ППТ-ОЧ-ПЗ

Лист

12

работ, связанных с пользованием недрами, из земель, находящихся в государственной или муниципальной собственности осуществляется без проведения аукционов. Формирование земельных участков сельскохозяйственного назначения для строительства осуществляется с предварительным согласованием мест размещения объектов. Предоставление таких земельных участков осуществляется в аренду.

**4.2 Транспортное обслуживание и инженерно-техническое обеспечение**

Объектом «Водовод технической воды до котельной «Архангельская»» предусмотрено сооружение следующих основных инженерных коммуникаций:

- Водовод;
- Кабель анодного заземления.

Расстояния между инженерными коммуникациями принимаются минимально допустимыми в соответствии с действующей нормативной документацией Российской Федерации.

Дорожная сеть района работ представлена автодорогами:

- регионального значения (асфальт): «Новошешминск – Новотроицк»;
- регионального значения (асфальт): «Новошешминск – Черемшан»;
- местные (грунт, цемент, щебень);
- общего пользования (щебень).

Изм. № подл.	Подпись и дата	Взам. инв. №

Изм.	Кол.уч.	Лист	№ док	Подп.	Дата

12710-3200-ЯН-14-ППТ-ОЧ-ПЗ



Новошешминского МР РТ (приложение Т), советом Петропавловского сельского поселения Новошешминского МР РТ вынесено решение № 41-118 от 14.11.2018г. «О назначении публичных слушаний по проекту планировки территории и проекту межевания территории» (приложение Э), опубликованное на сайте Петропавловского СП Новошешминского МР РТ (приложение Ю), исполнительным комитетом Краснооктябрьского сельского поселения Новошешминского МР РТ вынесено постановление № 28 от 09.11.2018г. «О назначении публичных слушаний по проекту планировки территории и проекту межевания территории» (приложение АВ), опубликованное на сайте Краснооктябрьского СП Новошешминского МР РТ (приложение АГ).

На основании постановления № 505 от 29.10.2018г. Черемшанского муниципального района РТ, исполнительным комитетом Карамышевского сельского поселения Черемшанского МР РТ вынесено постановление № 8 от 31.10.2018г. «О назначении публичных слушаний по проекту планировки территории и проекту межевания территории» для объекта ПАО «Татнефть» им. В.Д. Шашина: «Водовод технической воды до котельной «Архангельская»» (приложение АП), опубликованное на сайте Карамышевского СП Черемшанского МР РТ (приложение АР).

Организованы и проведены публичные слушания в администрации Новошешминского, Петропавловского и Краснооктябрьского сельских поселений Новошешминского муниципального района РТ, в администрации Нижнеабдулловского сельского поселения Альметьевского муниципального района РТ и в администрации Карамышевского сельского поселения Черемшанского муниципального района РТ, где был рассмотрен проект планировки территории и проект межевания территории, установлены на их основании границы земельных участков, предназначенные для строительства и размещения объекта. Извещения о проведении публичных слушаний публиковались в средствах массовой информации муниципальных районов и на информационном стенде администрации сельского поселения.

По результатам публичных слушаний оформлены следующие документы:

- Протокол Нижнеабдулловского сельского поселения Альметьевского МР РТ № 3 от 10.12.2018г. (приложение Ж);
- Заключение Нижнеабдулловского сельского поселения Альметьевского МР РТ (приложение И), опубликованное в газете «Альметьевский Вестник» № от. (приложение К).
- Протокол Новошешминского сельского поселения Новошешминского МР РТ от 26.11.2018г. (приложение У);
- Заключение Новошешминского сельского поселения Новошешминского МР РТ от

Взм. инв. №	
Подпись и дата	
Инв. № подл.	

Изм.	Кол.уч.	Лист	№ док	Подп.	Дата	12710-3200-ЯН-14-ППТ-ОЧ-ПЗ	Лист
							15



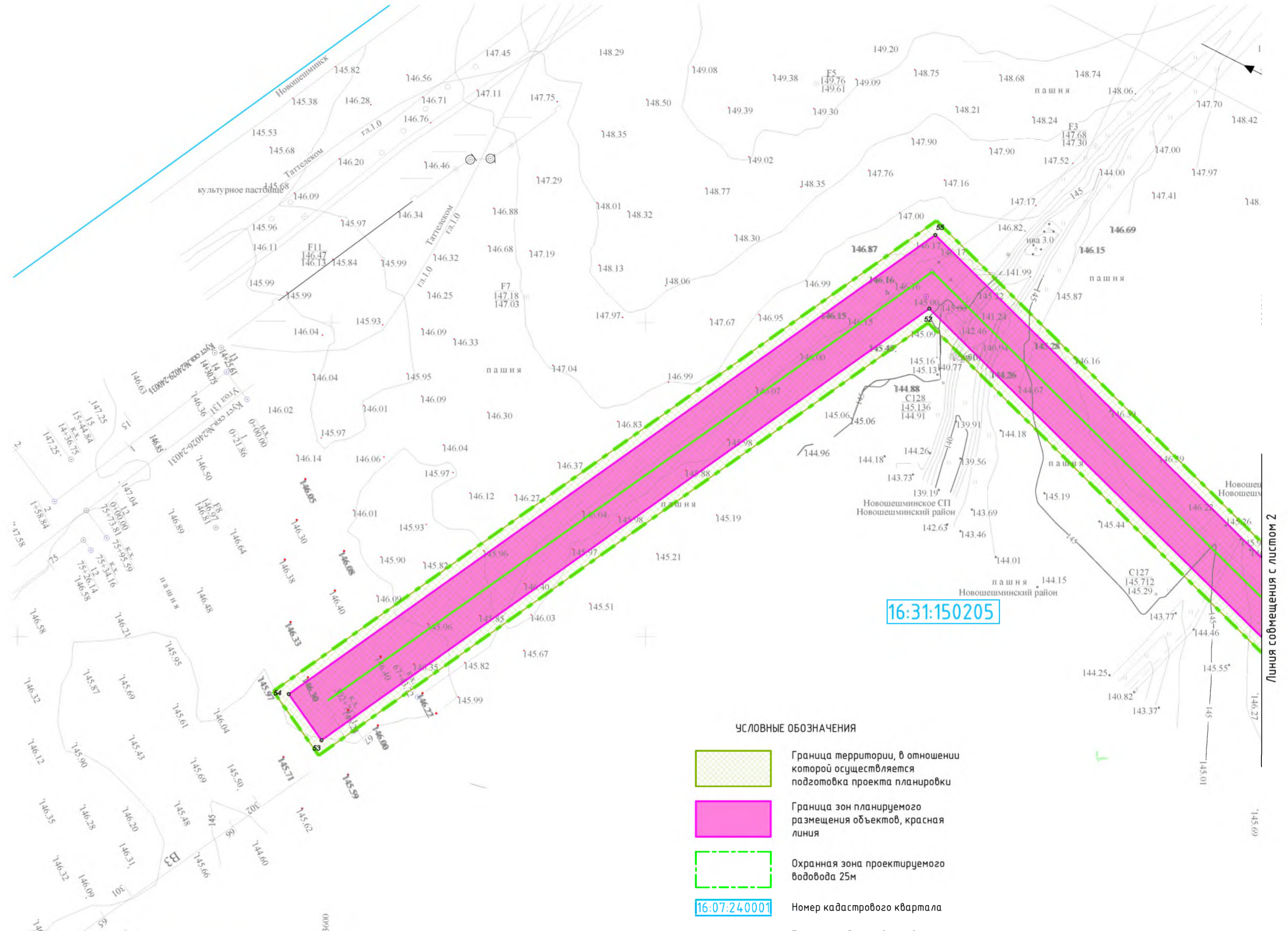
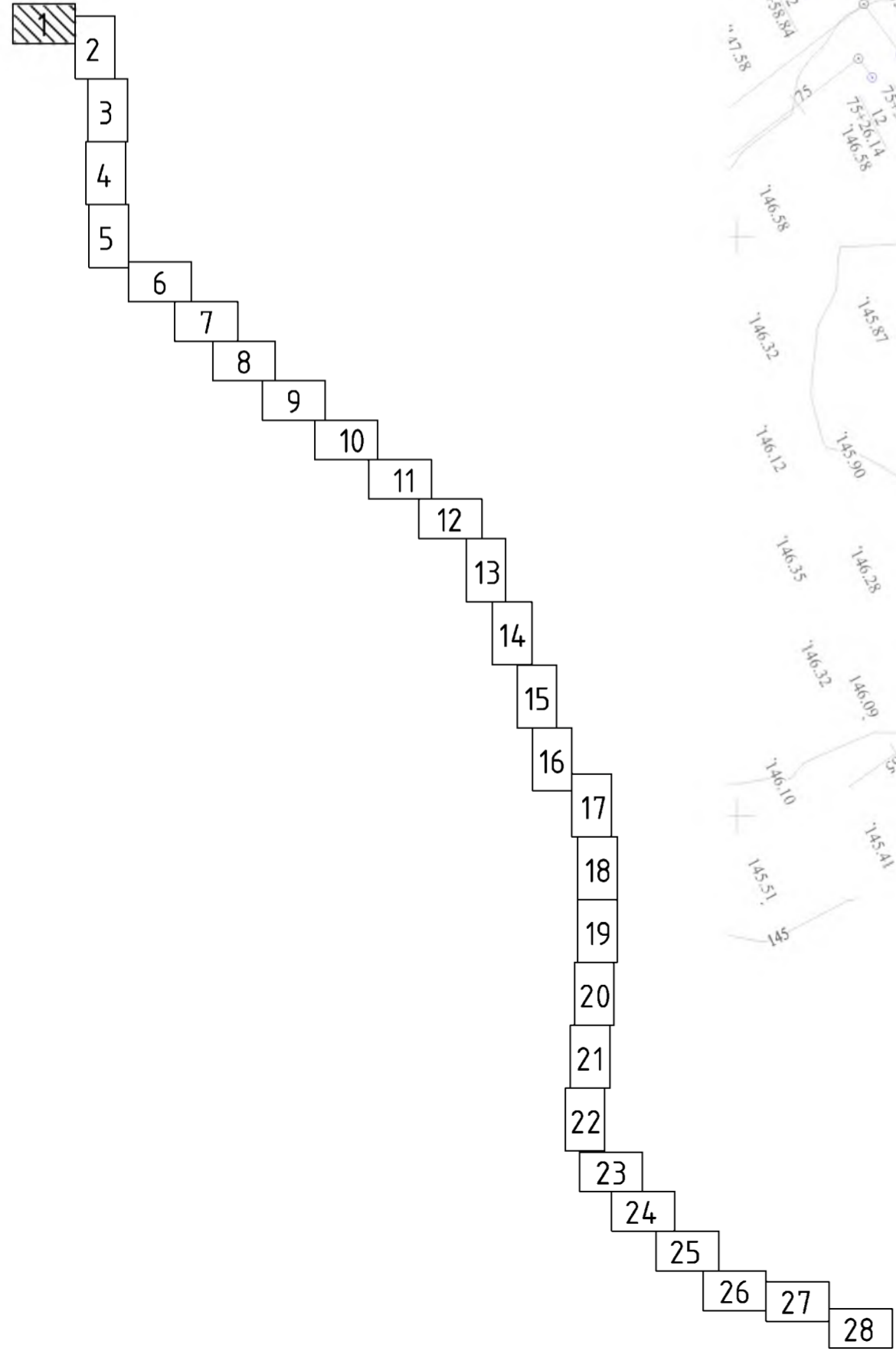


СХЕМА РАСПОЛОЖЕНИЯ ЛИСТОВ

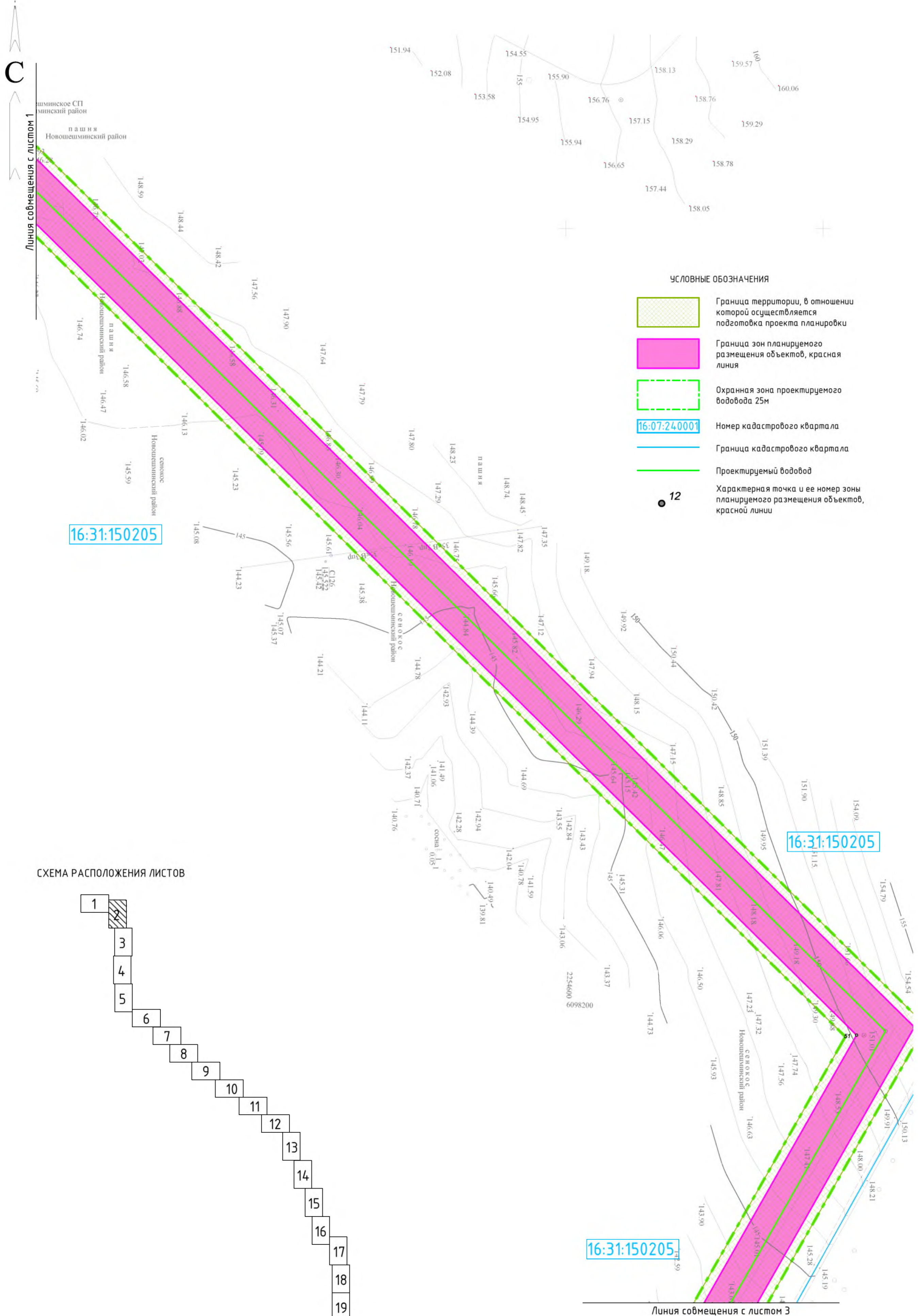


- УСЛОВНЫЕ ОБОЗНАЧЕНИЯ
- Граница территории, в отношении которой осуществляется подготовка проекта планировки
  - Граница зон планируемого размещения объектов, красная линия
  - Охранная зона проектируемого водовода 25м
  - Номер кадастрового квартала
  - Граница кадастрового квартала
  - Проектируемый водовод
  - Характерная точка и ее номер зоны планируемого размещения объектов, красной линии

Создано	
Взам. инв. №	
Подпись и дата	
Инв. № подл.	

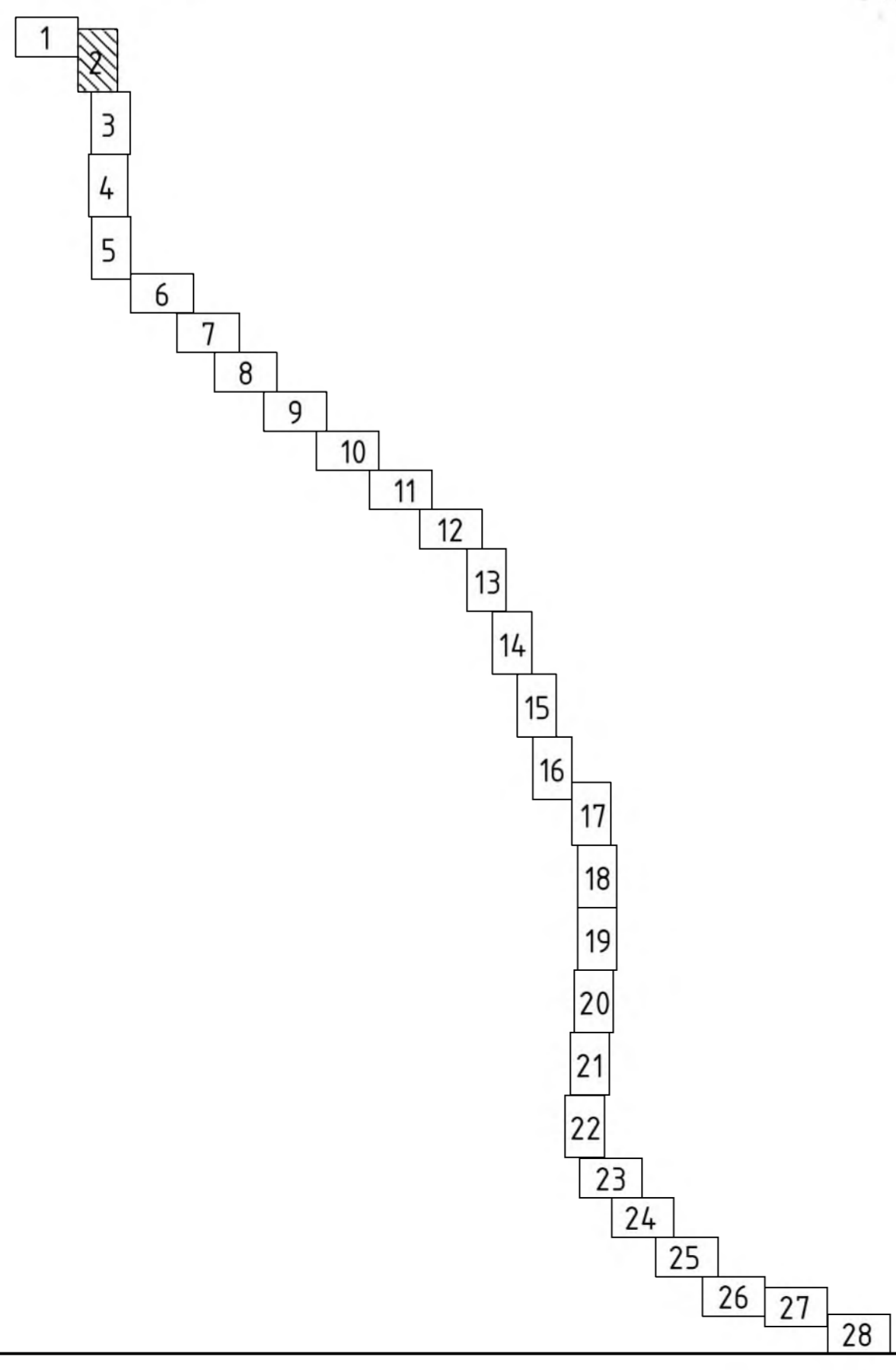
12710-3200-ЯН-14-ППТ-04-ГЧ					
Водовод технической воды до котельной "Архангельская"					
Изм.	Кол. уч.	Лист	№ док.	Подп.	Дата
		ГИП	Прохоров		10.18
		Разработал	Ямашев		10.18
		Н. контроль	Котенков		10.18
Проект планировки территории. Основная часть				Стадия	Лист
Чертеж планировки территории. Масштаб 1:2000				П	1
				Листов	28
ООО "Стройпроектнадзор"					





- УСЛОВНЫЕ ОБОЗНАЧЕНИЯ**
- Граница территории, в отношении которой осуществляется подготовка проекта планировки
  - Граница зон планируемого размещения объектов, красная линия
  - Охранная зона проектируемого водовода 25м
  - 16:07:24.0001 Номер кадастрового квартала
  - Граница кадастрового квартала
  - Проектируемый водовод
  - 12 Характерная точка и ее номер зоны планируемого размещения объектов, красной линии

**СХЕМА РАСПОЛОЖЕНИЯ ЛИСТОВ**




12710-3200-ЯН-14-ППТ-04-ГЧ					
Водовод технической воды до котельной "Архангельская"					
Изм.	Кол. уч.	Лист	№ док.	Подп.	Дата
		ГИП	Прохоров	<i>[Signature]</i>	10.18
		Разработал	Ямашев	<i>[Signature]</i>	10.18
		Н. контроль	Котенко	<i>[Signature]</i>	10.18
				Проект планировки территории. Основная часть	Стадия П
				Чертеж планировки территории. Масштаб 1:2000	Лист 2
				000 "Стройпроектнадзор"	Листов 28








16:31:150205

16:31:020410

СХЕМА РАСПОЛОЖЕНИЯ ЛИСТОВ



УСЛОВНЫЕ ОБОЗНАЧЕНИЯ

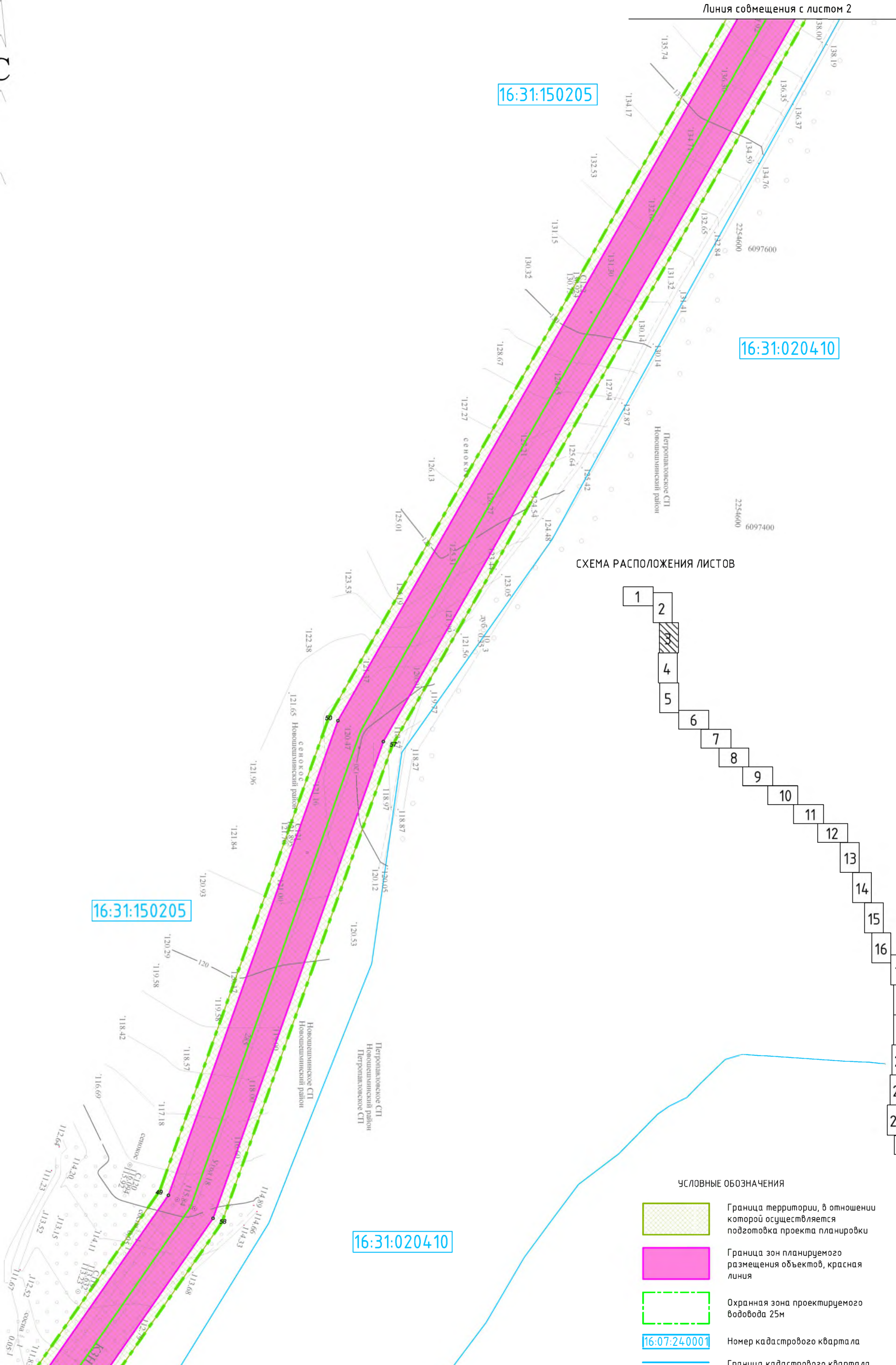
-  Граница территории, в отношении которой осуществляется подготовка проекта планировки
-  Граница зон планируемого размещения объектов, красная линия
-  Охранная зона проектируемого водовода 25м
-  16:07:24.0001 Номер кадастрового квартала
-  Граница кадастрового квартала
-  Проектируемый водовод
-  12 Характерная точка и ее номер зоны планируемого размещения объектов, красной линии

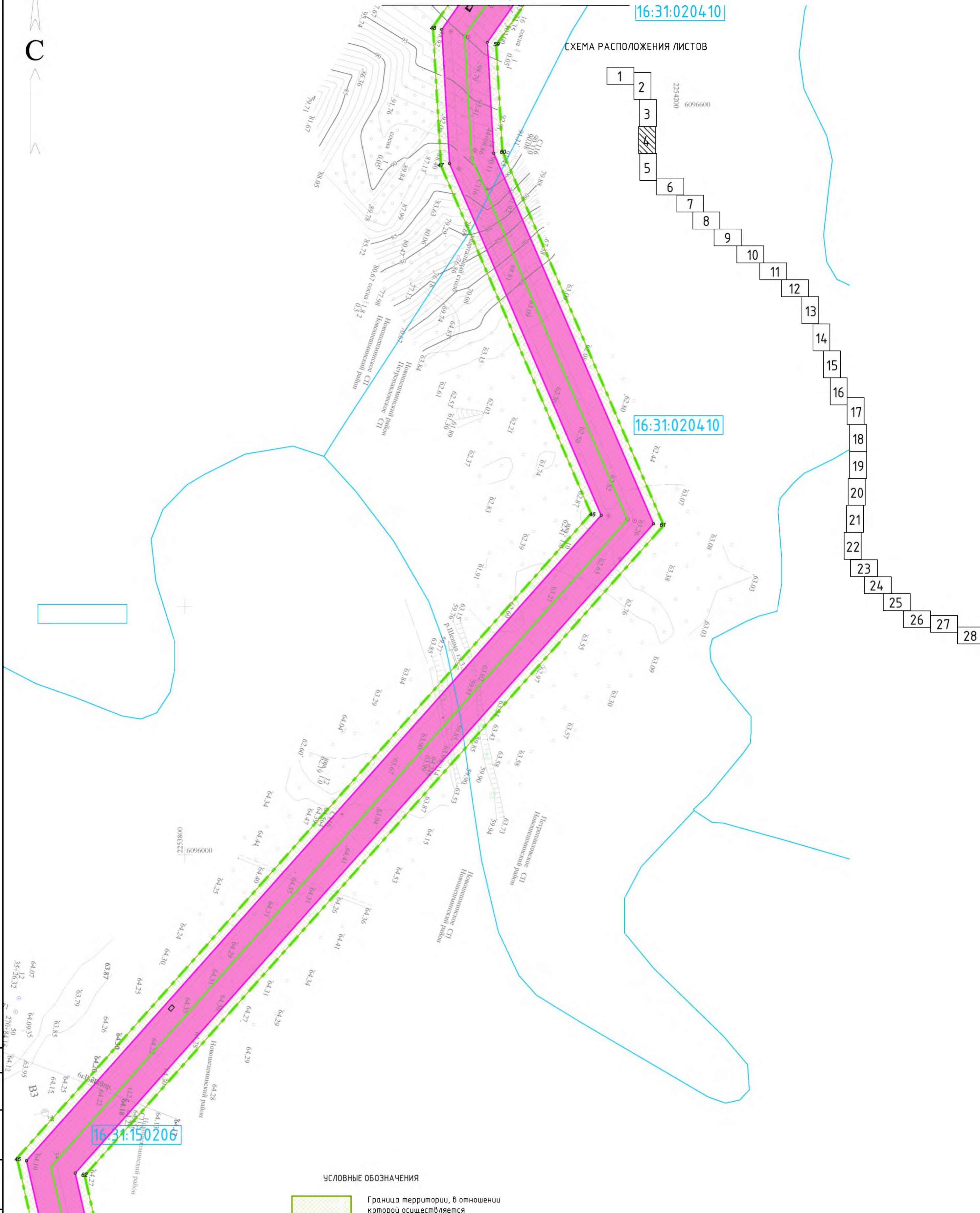
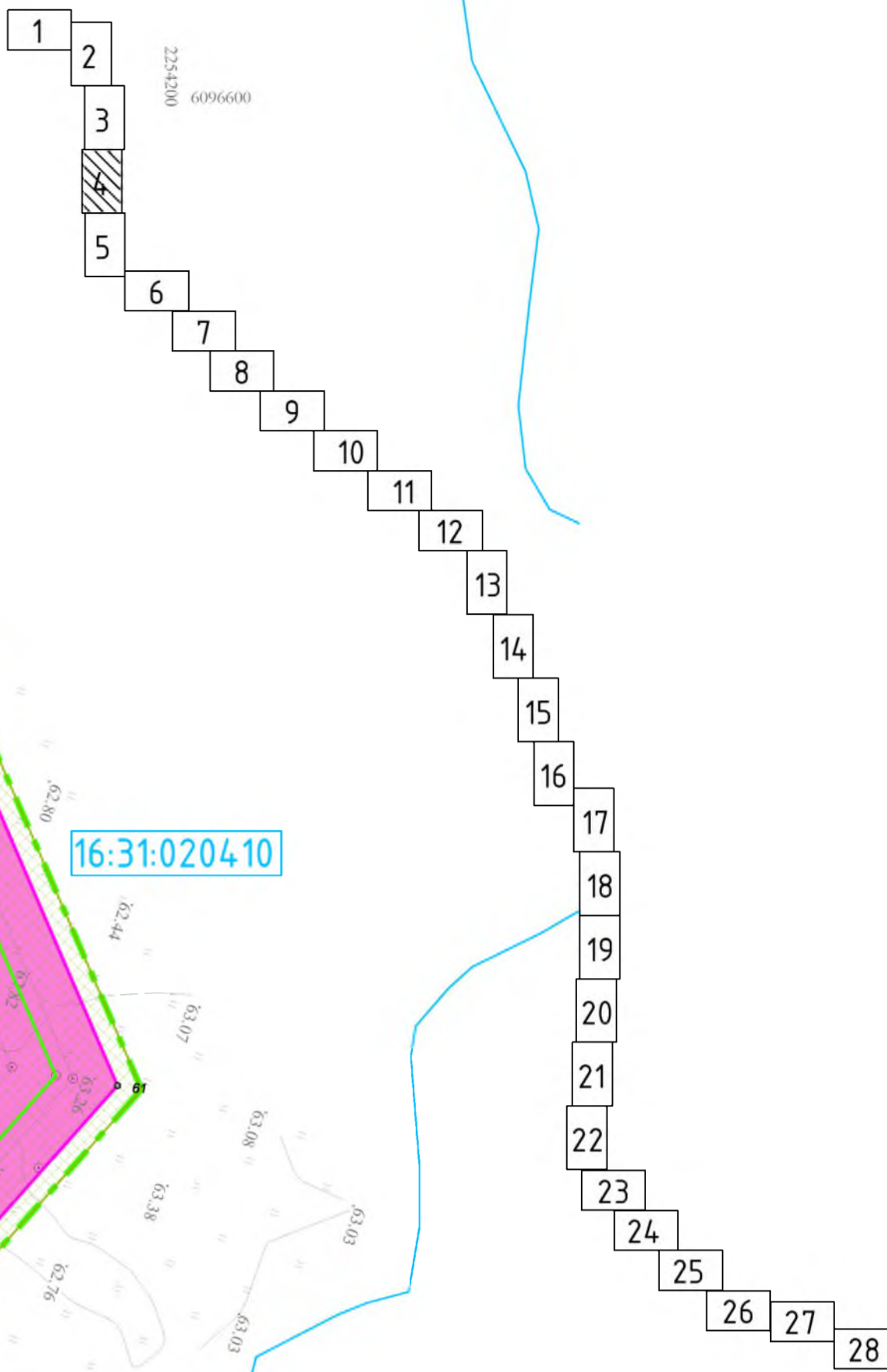
Линия совмещения с листом 4

12710-3200-ЯН-14-ППТ-04-ГЧ					
Водовод технической воды до котельной "Архангельская"					
Изм.	Кол. уч.	Лист	№ док.	Подп.	Дата
ГИП	Проخورов				10.18
Разработал	Ямашев				10.18
Н. контроль	Котенков				10.18
Проект планировки территории. Основная часть				Стадия	Лист
				П	3
Чертеж планировки территории. Масштаб 1:2000				Листов	28
ООО "Стройпроектнадзор"					

Составлено






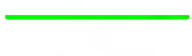
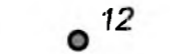
Инв. № подл.	Взам. инв. №
Подпись и дата	








Линия совмещения с листом 5

УСЛОВНЫЕ ОБОЗНАЧЕНИЯ

-  Граница территории, в отношении которой осуществляется подготовка проекта планировки
-  Граница зон планируемого размещения объектов, красная линия
-  Охранная зона проектируемого водовода 25м
-  16:07:240001 Номер кадастрового квартала
-  Граница кадастрового квартала
-  Проектируемый водовод
-  Характерная точка и ее номер зоны планируемого размещения объектов, красной линии

12

Составлено
Взаим. инв. №
Дата
Подпись и дата
Инв. № подл.

12710-3200-ЯН-14-ППТ-04-ГЧ					
Водовод технической воды до котельной "Архангельская"					
Изм.	Кол. уч.	Лист	№ док.	Подп.	Дата
	ГИП	Прохоров			10.18
	Разработал	Ямашев			10.18
	Н. контроль	Котенко			10.18
Проект планировки территории. Основная часть				Стадия	Лист
Чертеж планировки территории. Масштаб 1:2000				П	4
				Листов	28
ООО "Стройпроектнадзор"					



Линия совмещения с листом 4






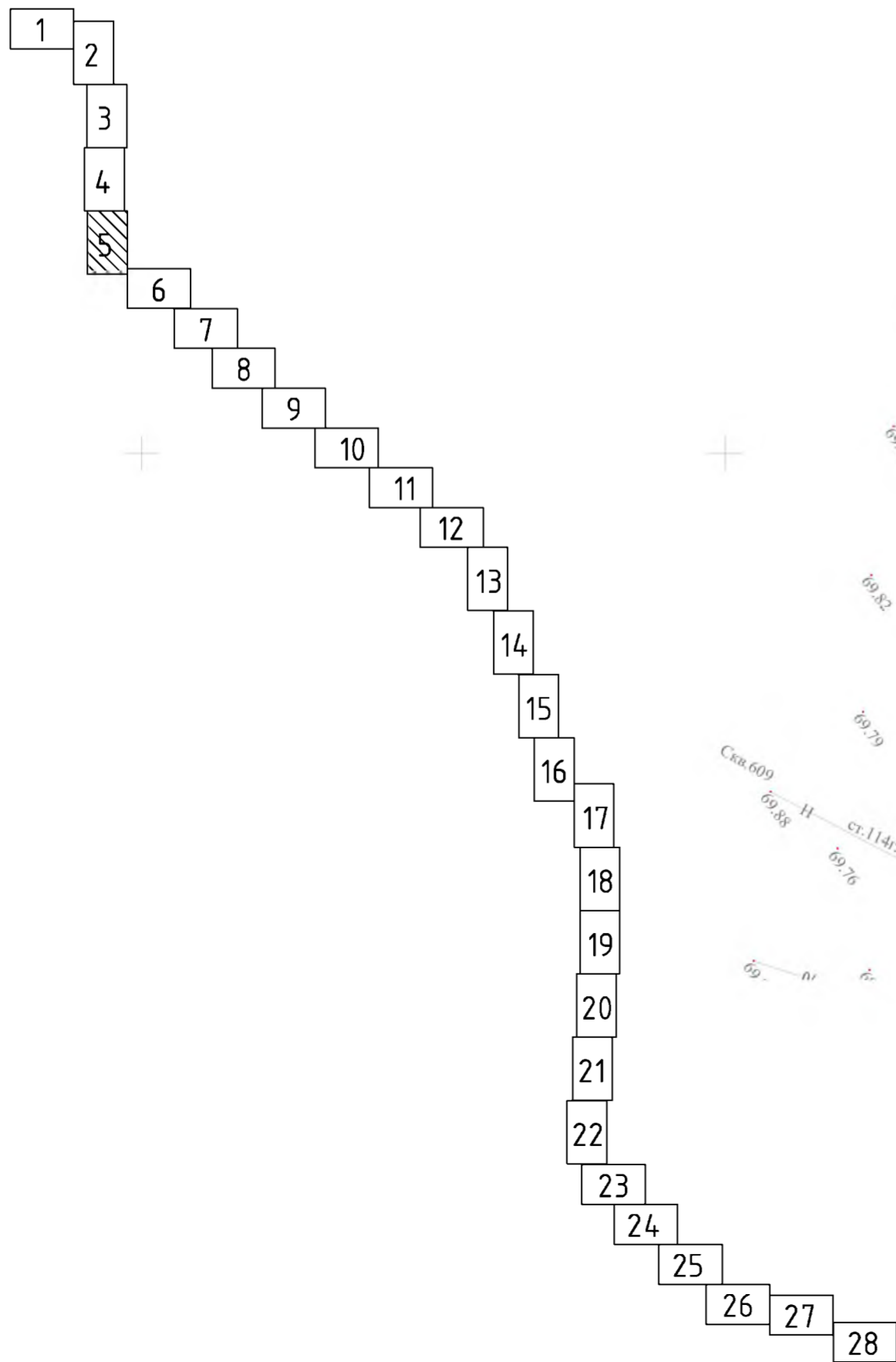
- УСЛОВНЫЕ ОБОЗНАЧЕНИЯ**
-  Граница территории, в отношении которой осуществляется подготовка проекта планировки
  -  Граница зон планируемого размещения объектов, красная линия
  -  Охранная зона проектируемого водовода 25м
  - 16:07:24.0001 Номер кадастрового квартала
  -  Проектируемый водовод
  -  Характерная точка и ее номер зоны планируемого размещения объектов, красной линии

СХЕМА РАСПОЛОЖЕНИЯ ЛИСТОВ



Согласовано		
Инв. № подл.	Взам. инв. №	
Подпись и дата		

12710-3200-ЯН-14-ППТ-04-ГЧ					
Водовод технической воды до котельной "Архангельская"					
Изм.	Кол. уч.	Лист	№ док.	Подп.	Дата
	ГИП	Прохоров			10.18
	Разработал	Ямашев			10.18
	Н. контроль	Котенко			10.18
Проект планировки территории. Основная часть				Стадия	Лист
Чертеж планировки территории. Масштаб 1:2000				П	5
				Листов	28
ООО "Стройпроектнадзор"					

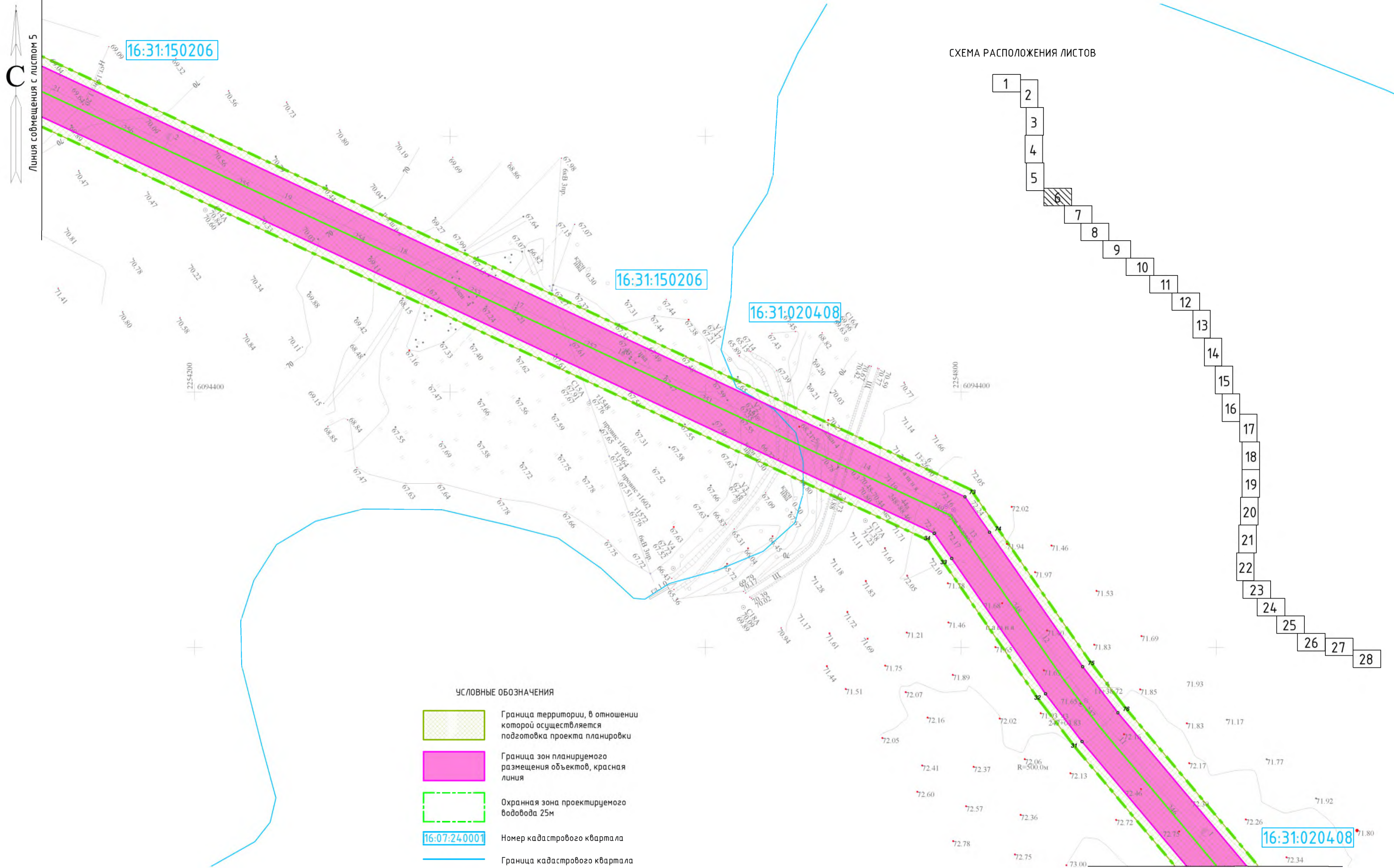
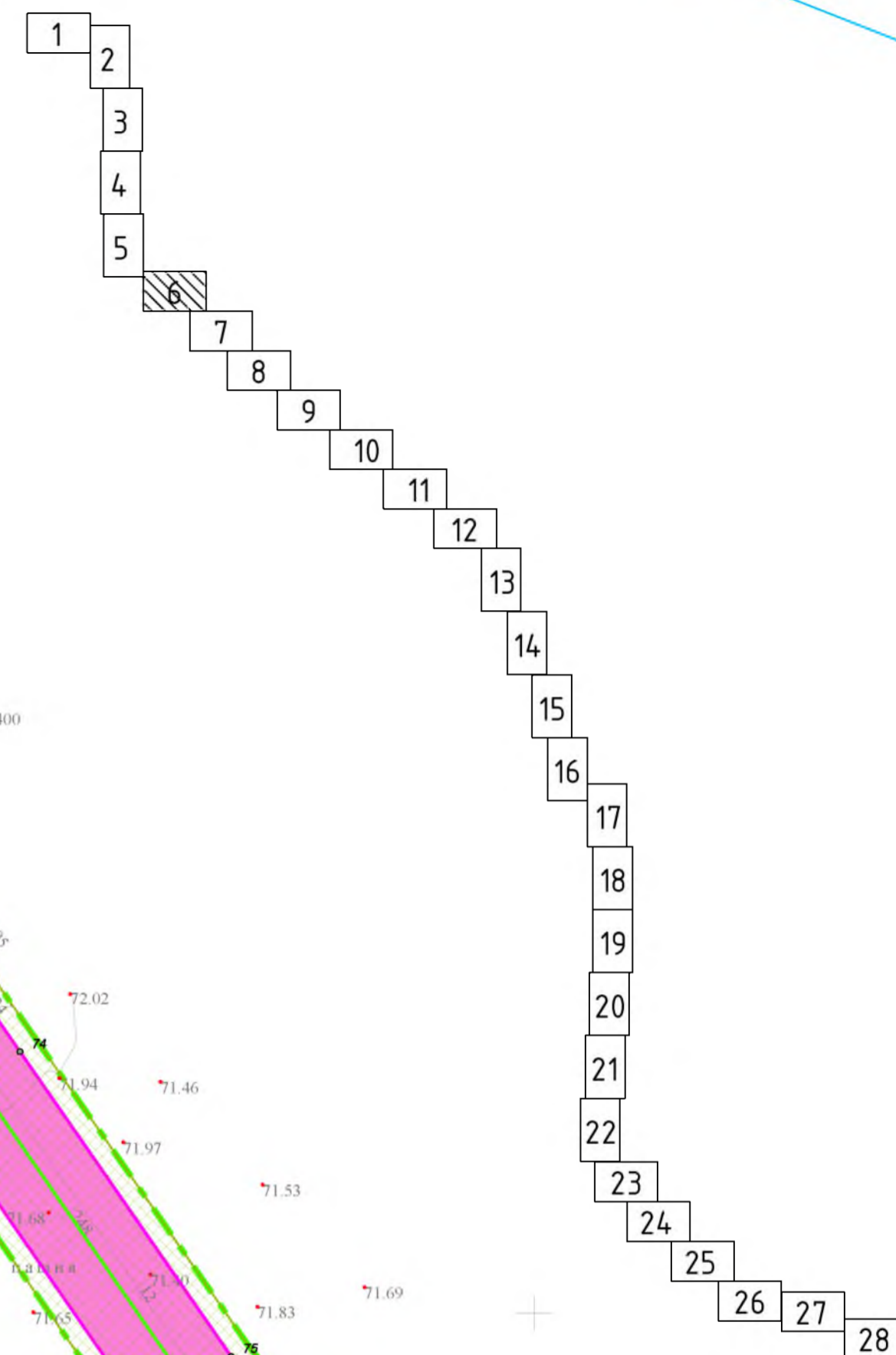









СХЕМА РАСПОЛОЖЕНИЯ ЛИСТОВ



УСЛОВНЫЕ ОБОЗНАЧЕНИЯ

-  Граница территории, в отношении которой осуществляется подготовка проекта планировки
-  Граница зон планируемого размещения объектов, красная линия
-  Охранная зона проектируемого водовода 25м
-  16:07:24.0001 Номер кадастрового квартала
-  Граница кадастрового квартала
-  Проектируемый водовод
-  12 Характерная точка и ее номер зоны планируемого размещения объектов, красной линии

Линия совмещения с листом 7

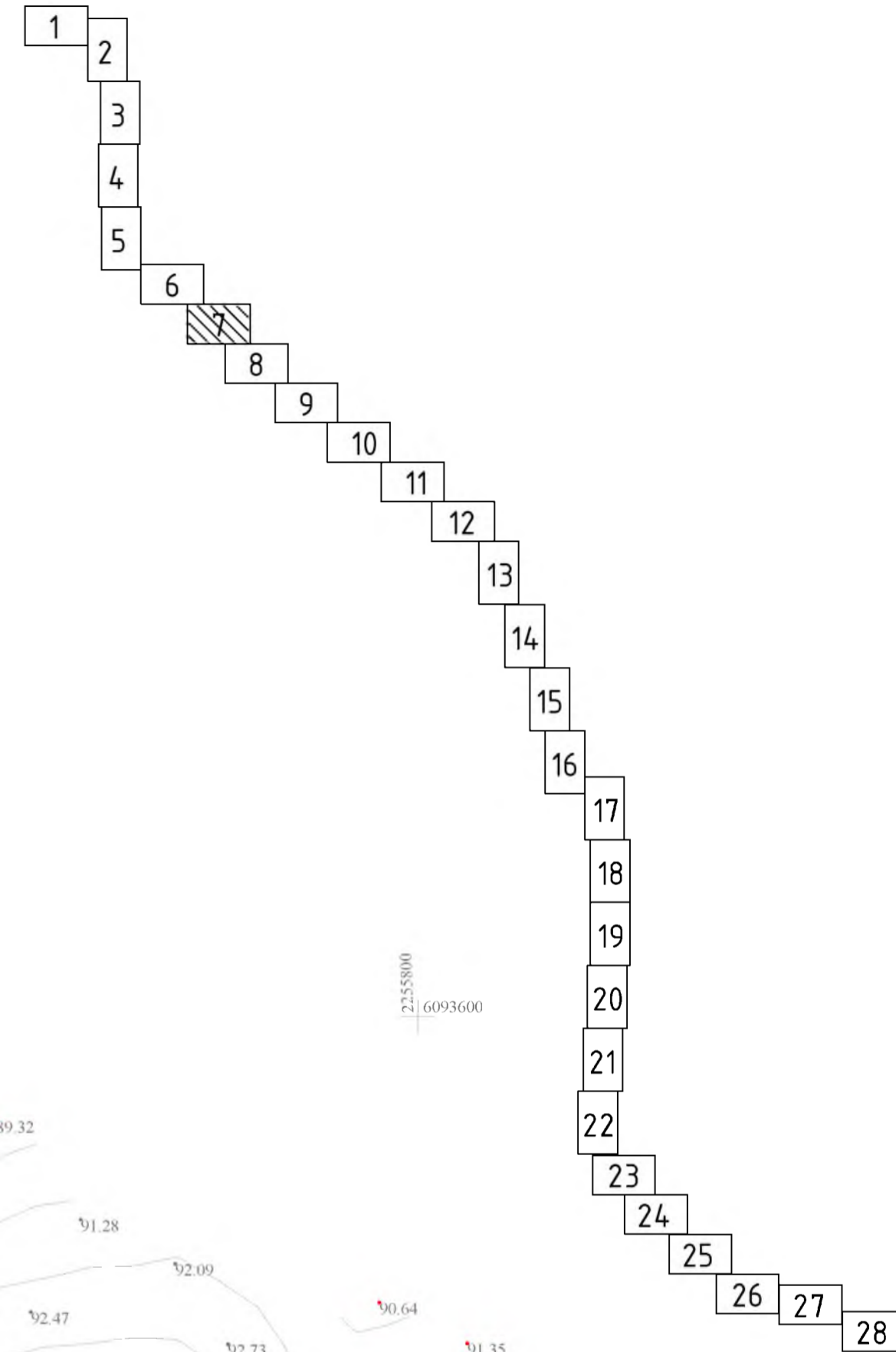
Создано	
Взам. инв. №	
Подпись и дата	
Инв. № подл.	

					12710-3200-ЯН-14-ППТ-04-ГЧ				
					Водовод технической воды до котельной "Архангельская"				
Изм.	Кол.уч.	Лист	№ док.	Подп.	Дата	Проект планировки территории. Основная часть	Стадия	Лист	Листов
							П	6	28
							Чертеж планировки территории. Масштаб 1:2000	ООО "Стройпроектнадзор"	



Линия совмещения с листом 6

СХЕМА РАСПОЛОЖЕНИЯ ЛИСТОВ









16:31:020408




16:31:020408

Линия совмещения с листом 8

УСЛОВНЫЕ ОБОЗНАЧЕНИЯ

-  Граница территории, в отношении которой осуществляется подготовка проекта планировки
-  Граница зон планируемого размещения объектов, красная линия
-  Охранная зона проектируемого водовода 25м
-  16:07:240001 Номер кадастрового квартала
-  Проектируемый водовод
-  12 Характерная точка и ее номер зоны планируемого размещения объектов, красной линии

Создано	
Взам. инв. №	
Подпись и дата	
Инв. № подл.	

12710-3200-ЯН-14-ППТ-04-ГЧ					
Водовод технической воды до котельной "Архангельская"					
Изм.	Кол.уч.	Лист	№ док.	Подп.	Дата
		ГИП	Прохоров		10.18
		Разработал	Ямашев		10.18
		Н. контроль	Котенков		10.18
Проект планировки территории. Основная часть				Стадия	Лист
				П	7
Чертеж планировки территории. Масштаб 1:2000				Листов	28
ООО "Стройпроектнадзор"					



Линия совмещения с листом 7

16:31:020408

УСЛОВНЫЕ ОБОЗНАЧЕНИЯ








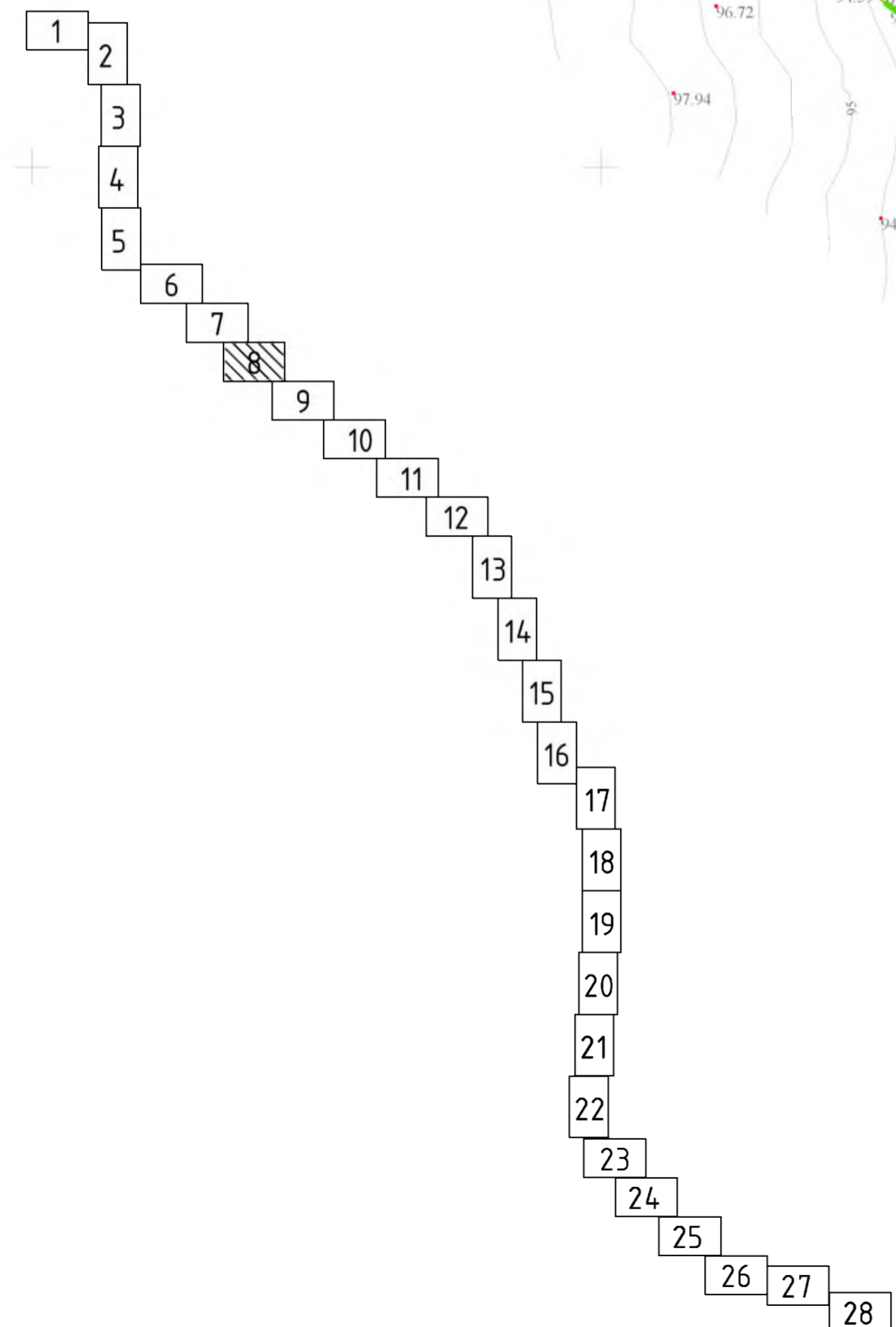
-  Граница территории, в отношении которой осуществляется подготовка проекта планировки
-  Граница зон планируемого размещения объектов, красная линия
-  Охранная зона проектируемого водовода 25м
-  Номер кадастрового квартала
-  Граница кадастрового квартала
-  Проектируемый водовод
-  12  
Характерная точка и ее номер зоны планируемого размещения объектов, красной линии

СХЕМА РАСПОЛОЖЕНИЯ ЛИСТОВ



12710-3200-ЯН-14-ППТ-04-ГЧ					
Водовод технической воды до котельной "Архангельская"					
Изм.	Кол.уч.	Лист	№ док.	Подп.	Дата
		ГИП	Прохоров	<i>[Signature]</i>	10.18
		Разработал	Ямашев	<i>[Signature]</i>	10.18
		Н. контроль	Котенков	<i>[Signature]</i>	10.18
Проект планировки территории. Основная часть					Стадия
					Лист
					Листов
Чертеж планировки территории. Масштаб 1:2000					000 "Стройпроектнадзор"



16:31:020407







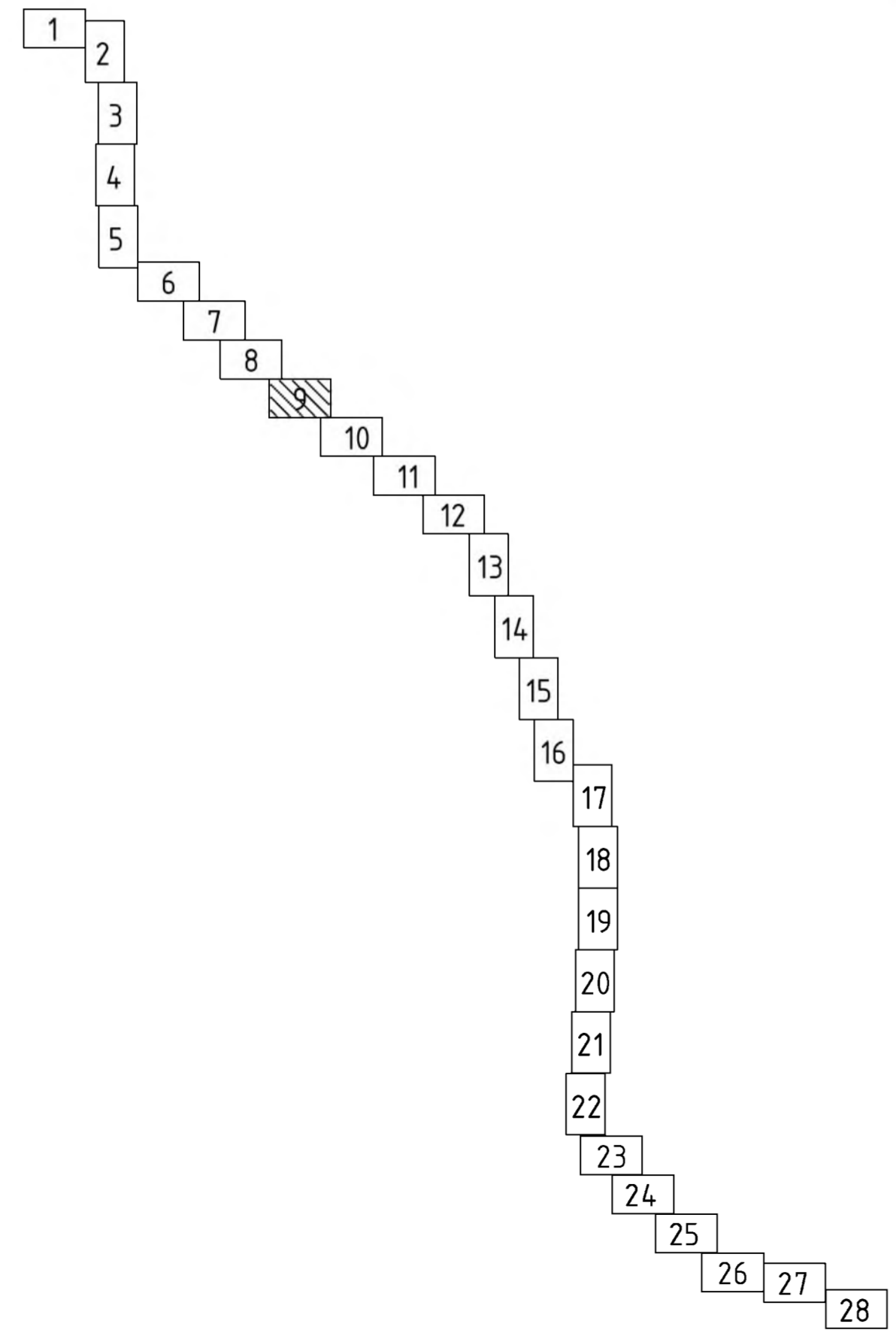
- УСЛОВНЫЕ ОБОЗНАЧЕНИЯ
-  Граница территории, в отношении которой осуществляется подготовка проекта планировки
  -  Граница зон планируемого размещения объектов, красная линия
  -  Охранная зона проектируемого водовода 25м
  -  Номер кадастрового квартала
  -  Проектируемый водовод
  -  Характерная точка и ее номер зоны планируемого размещения объектов, красной линии

СХЕМА РАСПОЛОЖЕНИЯ ЛИСТОВ



Линия совмещения с листом 8

Линия совмещения с листом 10

16:31:020407

Создано	
Взам. инв. №	
Подпись и дата	
Инв. № подл.	

12710-3200-ЯН-14-ППТ-04-ГЧ					
Водовод технической воды до котельной "Архангельская"					
Изм.	Кол. уч.	Лист	№ док.	Подп.	Дата
		ГИП	Прохоров	<i>[Signature]</i>	10.18
		Разработал	Ямашев	<i>[Signature]</i>	10.18
		Н. контроль	Котенков	<i>[Signature]</i>	10.18
Проект планировки территории. Основная часть					Стадия
Чертеж планировки территории. Масштаб 1:2000					Лист
					Листов
					п
					9
					28
					000 "Стройпроектнадзор"





Линия совмещения с листом 9

16:31:020407

УСЛОВНЫЕ ОБОЗНАЧЕНИЯ







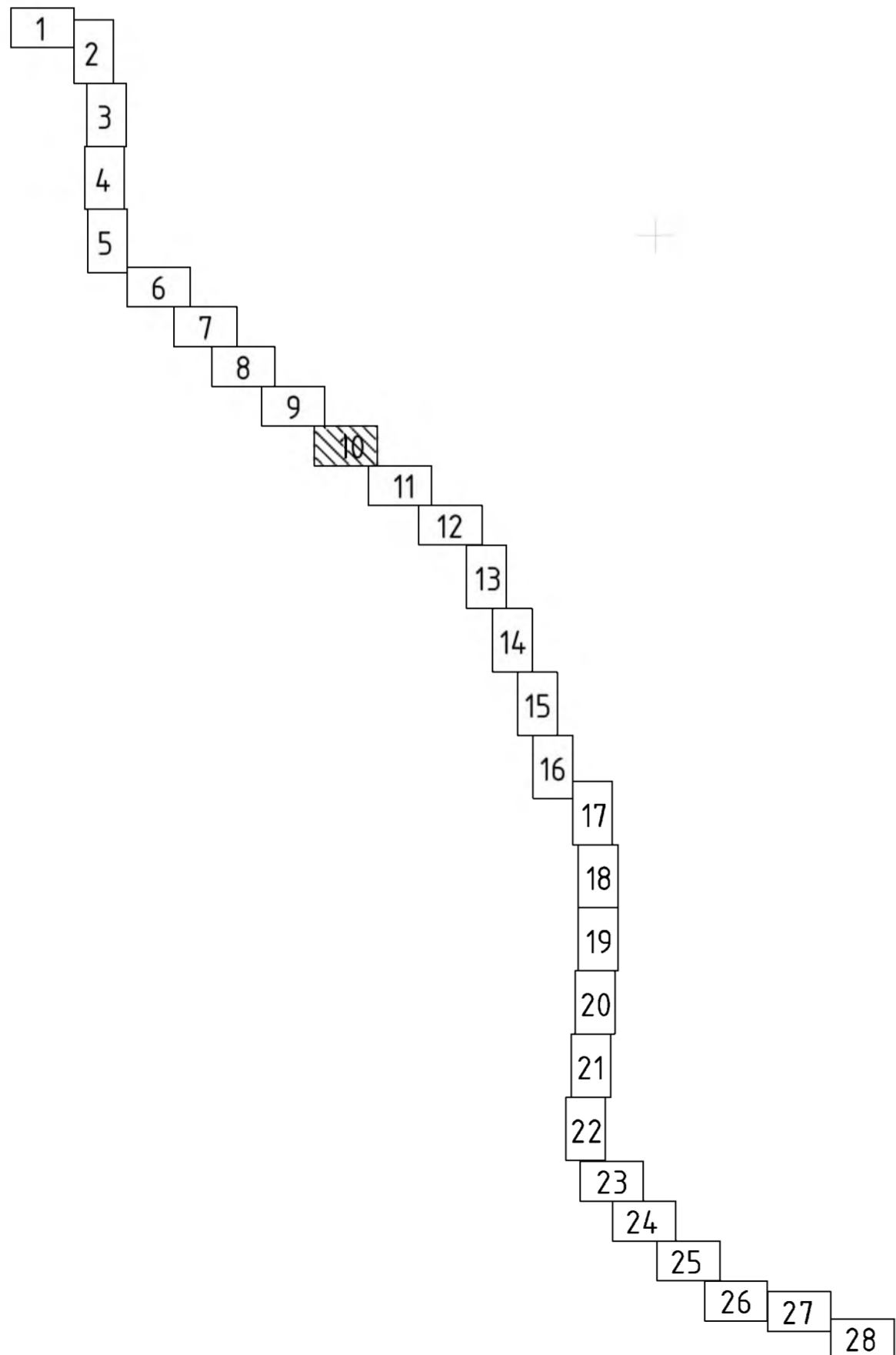
-  Граница территории, в отношении которой осуществляется подготовка проекта планировки
-  Граница зон планируемого размещения объектов, красная линия
-  Охранная зона проектируемого водовода 25м
-  16:07:24.0001 Номер кадастрового квартала
-  Проектируемый водовод
-  12 Характерная точка и ее номер зоны планируемого размещения объектов, красной линии

СХЕМА РАСПОЛОЖЕНИЯ ЛИСТОВ



16:31:020407

Линия совмещения с листом 11

Создано	
Изменено	
Взам. инв. №	
Подпись и дата	
Инв. № подл.	

12710-3200-ЯН-14-ППТ-04-ГЧ							
Водовод технической воды до котельной "Архангельская"							
Изм.	Кол. уч.	Лист	№ док.	Подп.	Дата		
ГИП	Прохоров				10.18		
Разработал	Ямашев				10.18		
Н. контроль	Котенков				10.18		
				Проект планировки территории. Основная часть	Стадия	Лист	Листов
					П	10	28
				Чертеж планировки территории. Масштаб 1:2000	ООО "Стройпроектнадзор"		



Линия совмещения с листом 10

16:31:020503

16:31:020407








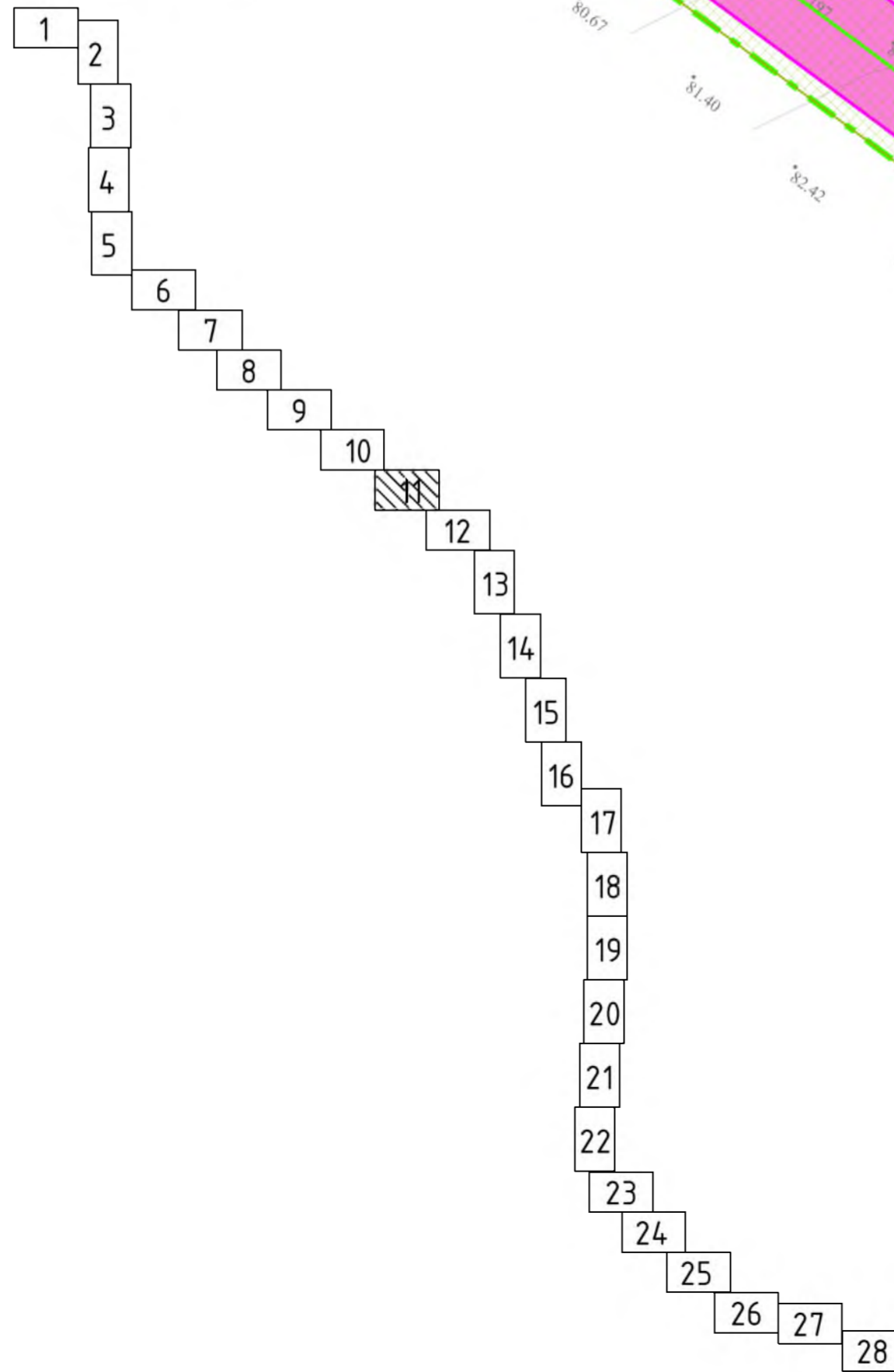
- УСЛОВНЫЕ ОБОЗНАЧЕНИЯ
-  Граница территории, в отношении которой осуществляется подготовка проекта планировки
  -  Граница зон планируемого размещения объектов, красная линия
  -  Охранная зона проектируемого водовода 25м
  -  16:07:24.0001 Номер кадастрового квартала
  -  Граница кадастрового квартала
  -  Проектируемый водовод
  -  12 Характерная точка и ее номер зоны планируемого размещения объектов, красной линии

СХЕМА РАСПОЛОЖЕНИЯ ЛИСТОВ



16:31:020503

Линия совмещения с листом 12

Создано	
Взам. инв. №	
Подпись и дата	
Инв. № подл.	

					12710-3200-ЯН-14-ППТ-04-ГЧ				
					Водовод технической воды до котельной "Архангельская"				
Изм.	Кол. уч.	Лист	№ док.	Подп.	Дата	Проект планировки территории. Основная часть	Стадия	Лист	Листов
							П	11	28
							Чертеж планировки территории. Масштаб 1:2000	ООО "Стройпроектнадзор"	



Линия совмещения с листом 11

16:31:020503

УСЛОВНЫЕ ОБОЗНАЧЕНИЯ







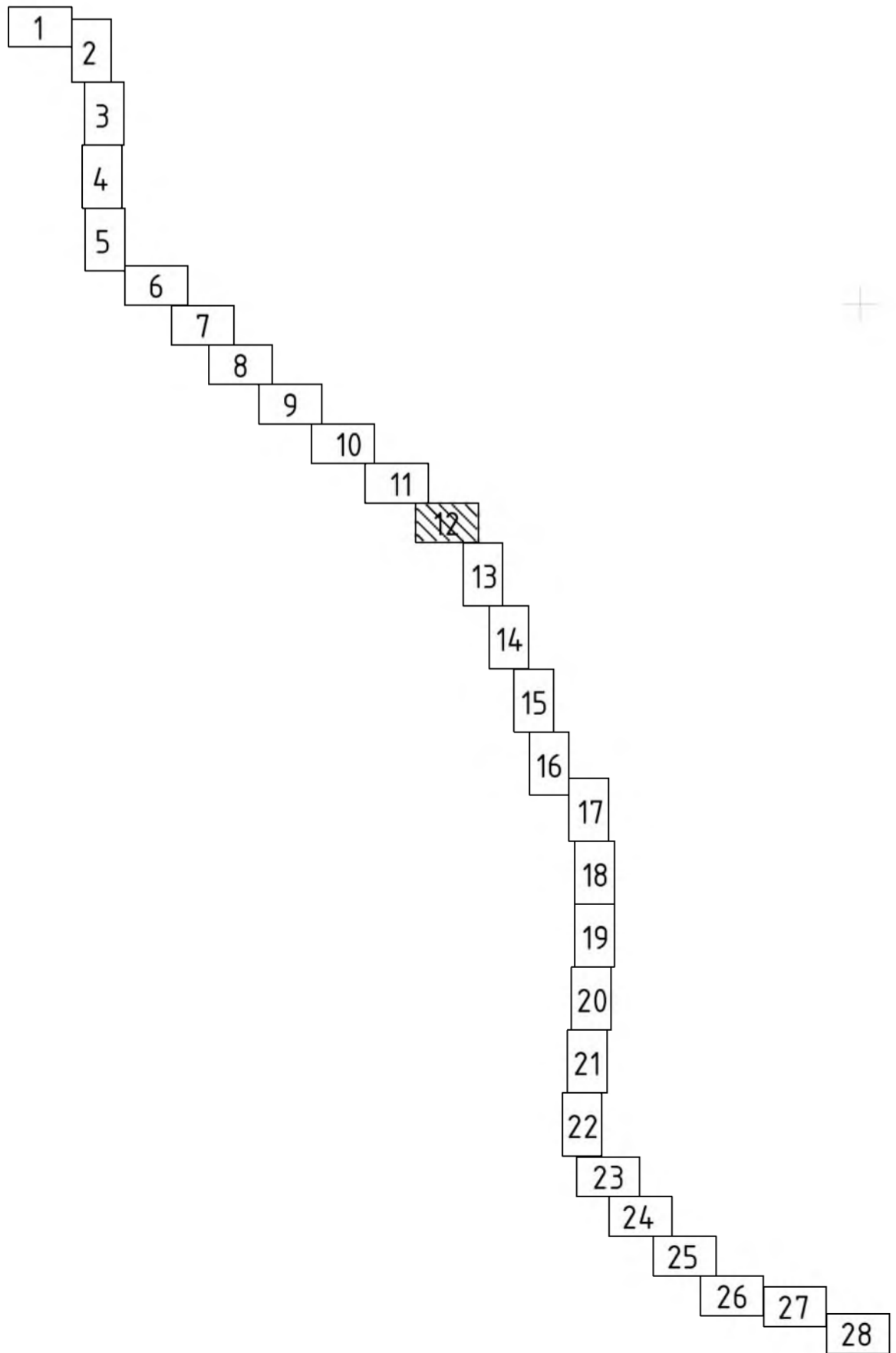
-  Граница территории, в отношении которой осуществляется подготовка проекта планировки
-  Граница зон планируемого размещения объектов, красная линия
-  Охранная зона проектируемого водовода 25м
-  Номер кадастрового квартала
-  Проектируемый водовод
-  Характерная точка и ее номер зоны планируемого размещения объектов, красной линии

СХЕМА РАСПОЛОЖЕНИЯ ЛИСТОВ



Создано	
Взам. инв. №	
Подпись и дата	
Инв. № подл.	



16:31:020503

Линия совмещения с листом 13

12710-3200-ЯН-14-ППТ-04-ГЧ					
Водовод технической воды до котельной "Архангельская"					
Изм.	Кол. уч.	Лист	№ док.	Подп.	Дата
		ГИП	Прохоров	<i>[Signature]</i>	10.18
		Разработал	Ямашев	<i>[Signature]</i>	10.18
		Н. контроль	Котенков	<i>[Signature]</i>	10.18
Проект планировки территории. Основная часть					Стадия
Чертеж планировки территории. Масштаб 1:2000					Лист
					Листов
					000 "Стройпроектнадзор"



Линия совмещения с листом 12



УСЛОВНЫЕ ОБОЗНАЧЕНИЯ








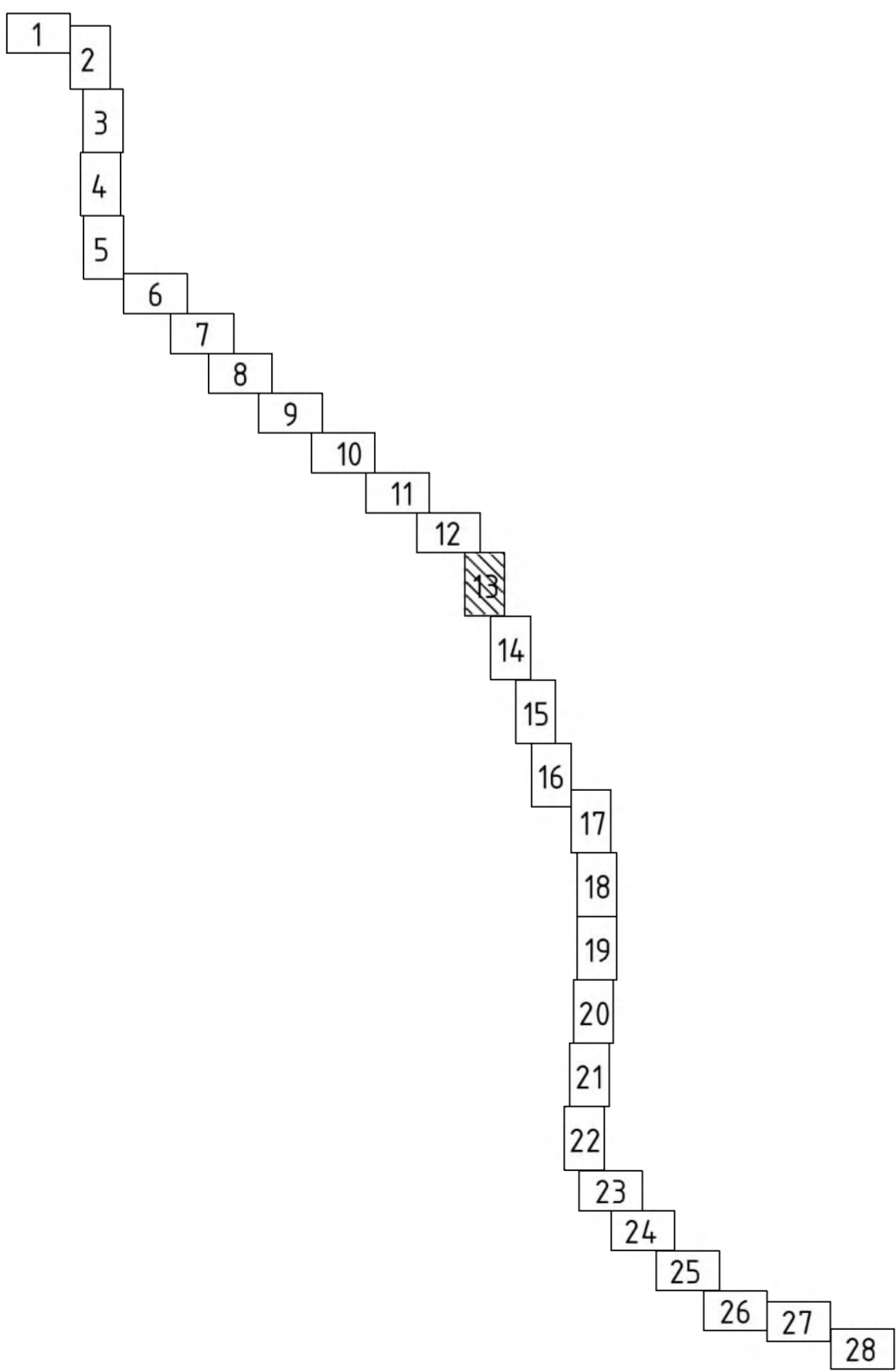
-  Граница территории, в отношении которой осуществляется подготовка проекта планировки
-  Граница зон планируемого размещения объектов, красная линия
-  Охранная зона проектируемого водовода 25м
-  16:07:240001 Номер кадастрового квартала
-  Граница кадастрового квартала
-  Проектируемый водовод
-  12 Характерная точка и ее номер зоны планируемого размещения объектов, красной линии




СХЕМА РАСПОЛОЖЕНИЯ ЛИСТОВ



Линия совмещения с листом 14

16:31:020504

Составлено	
Инв. № подл.	
Подпись и дата	
Взам. инв. №	

12710-3200-ЯН-14-ППТ-04-ГЧ					
Водовод технической воды до котельной "Архангельская"					
Изм.	Кол. уч.	Лист	№ док.	Подп.	Дата
	ГИП	Прохоров			10.18
	Разработал	Ямашев			10.18
	Н. контроль	Котенко			10.18
				Проект планировки территории. Основная часть	Стадия
				Чертеж планировки территории. Масштаб 1:2000	Лист
					Листов
					000 "Стройпроектнадзор"

Линия совмещения с листом 13

16:31:020504

УСЛОВНЫЕ ОБОЗНАЧЕНИЯ







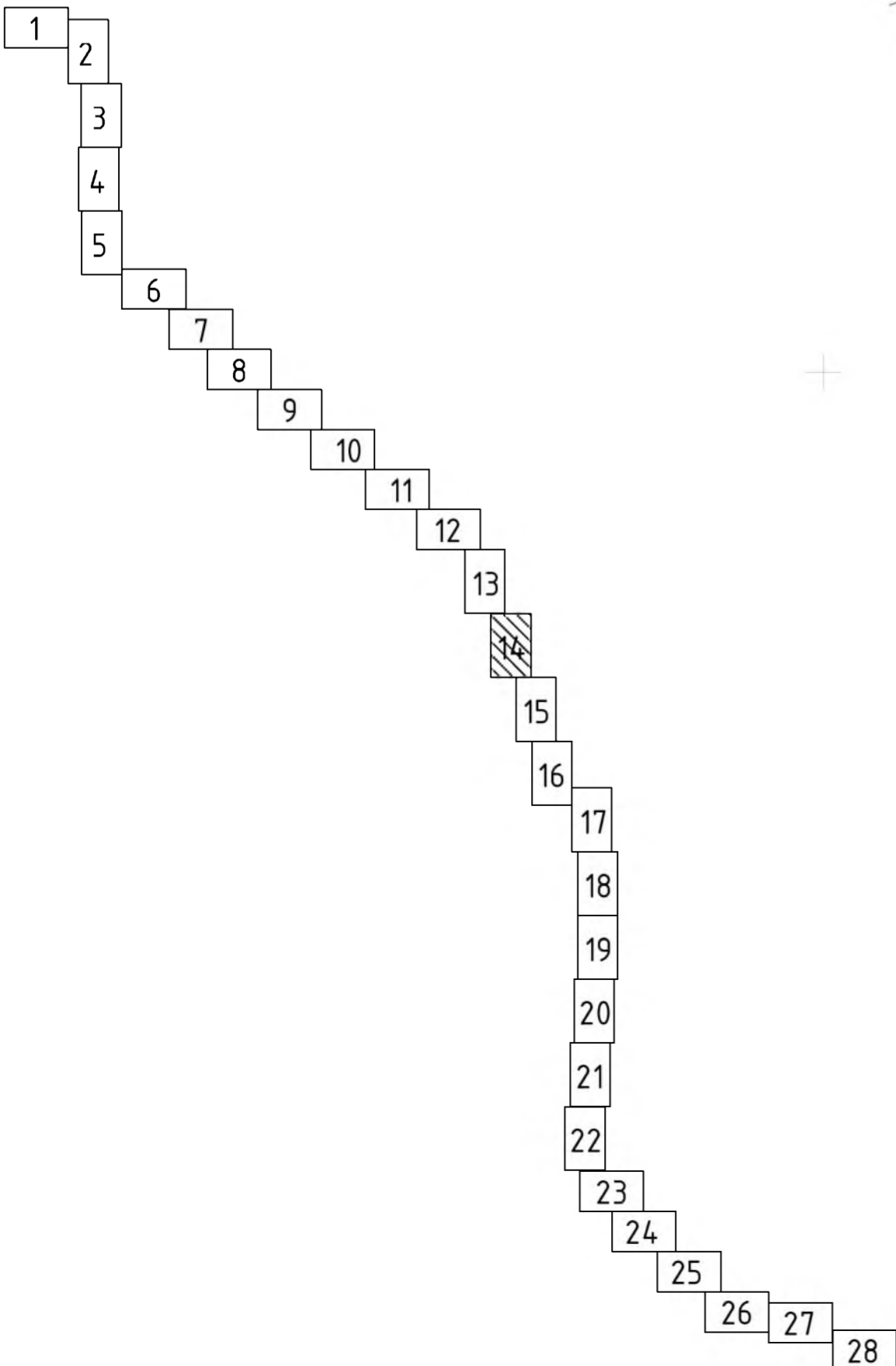
-  Граница территории, в отношении которой осуществляется подготовка проекта планировки
-  Граница зон планируемого размещения объектов, красная линия
-  Охранная зона проектируемого водовода 25м
-  16:07:240001 Номер кадастрового квартала
-  Проектируемый водовод
-  12 Характерная точка и ее номер зоны планируемого размещения объектов, красной линии




СХЕМА РАСПОЛОЖЕНИЯ ЛИСТОВ



Линия совмещения с листом 15

16:31:020504

Составлено	
Взам. инв. №	
Подпись и дата	
Инв. № подл.	

12710-3200-ЯН-14-ППТ-04-ГЧ					
Водовод технической воды до котельной "Архангельская"					
Изм.	Кол. уч.	Лист	№ док.	Подп.	Дата
ГИП	Прохоров				10.18
Разработал	Ямашев				10.18
Н. контроль	Котенко				10.18
				Проект планировки территории. Основная часть	Стадия
				Чертеж планировки территории. Масштаб 1:2000	Лист
					Листов
					000 "Стройпроектнадзор"



Линия совмещения с листом 14

16:31:020504

УСЛОВНЫЕ ОБОЗНАЧЕНИЯ







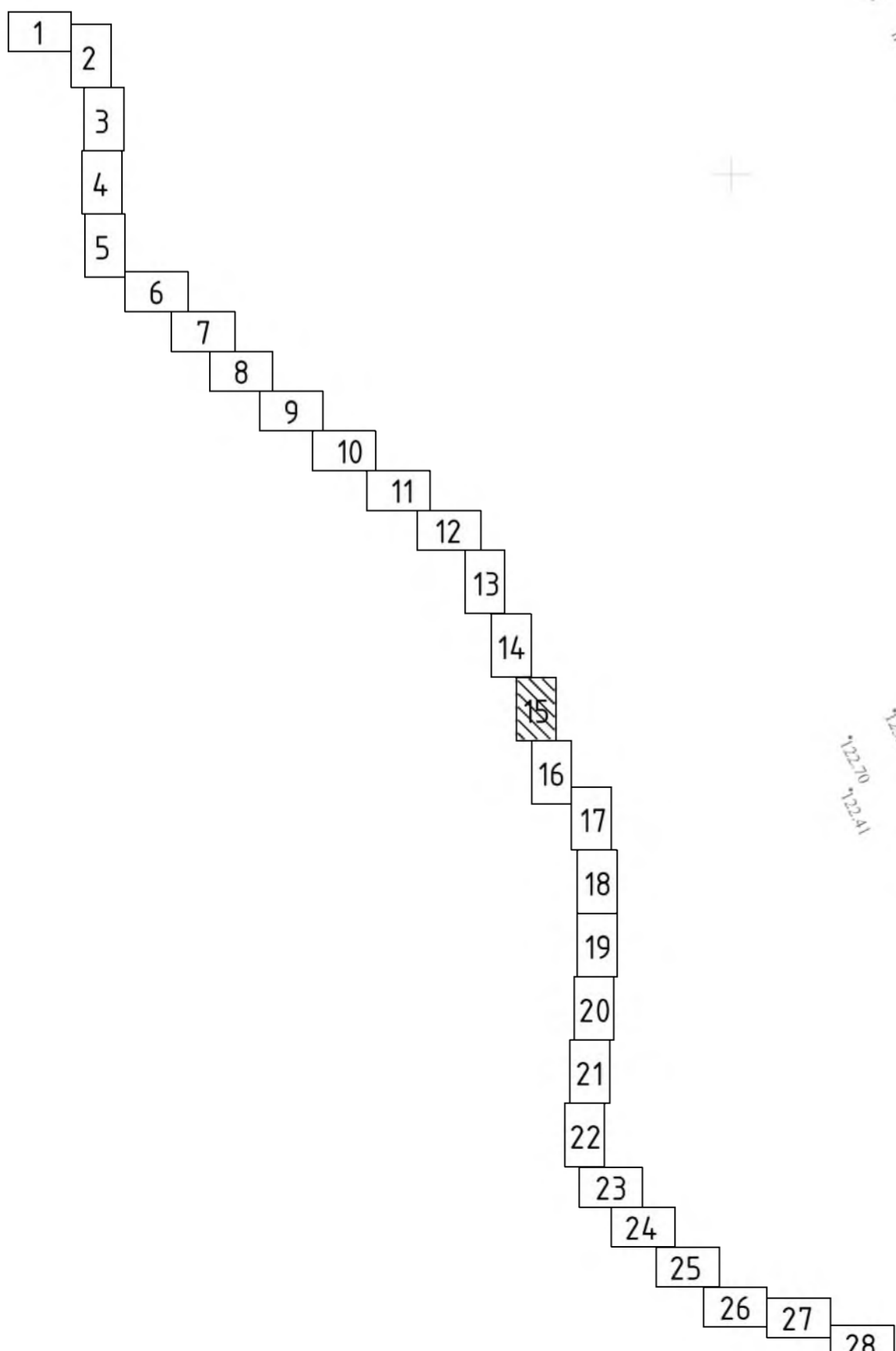
-  Граница территории, в отношении которой осуществляется подготовка проекта планировки
-  Граница зон планируемого размещения объектов, красная линия
-  Охранная зона проектируемого водовода 25м
-  16:07:24.0001 Номер кадастрового квартала
-  Проектируемый водовод
-  12 Характерная точка и ее номер зоны планируемого размещения объектов, красной линии



СХЕМА РАСПОЛОЖЕНИЯ ЛИСТОВ



16:31:020504

Линия совмещения с листом 16

Согласовано	
Инв. № подл.	Взам. инв. №
Подпись и дата	

12710-3200-ЯН-14-ППТ-04-ГЧ						
Водовод технической воды до котельной "Архангельская"						
Изм.	Кол. уч.	Лист	№ док.	Подп.	Дата	
	ГИП	Прохоров			10.18	
	Разработал	Ямашев			10.18	
	Н. контроль	Котенко			10.18	
Проект планировки территории. Основная часть				Стадия	Лист	Листов
				П	15	28
Чертеж планировки территории. Масштаб 1:2000				ООО "Стройпроектнадзор"		



Линия совмещения с листом 15

16:07:210003

16:31:130701

16:31:020504

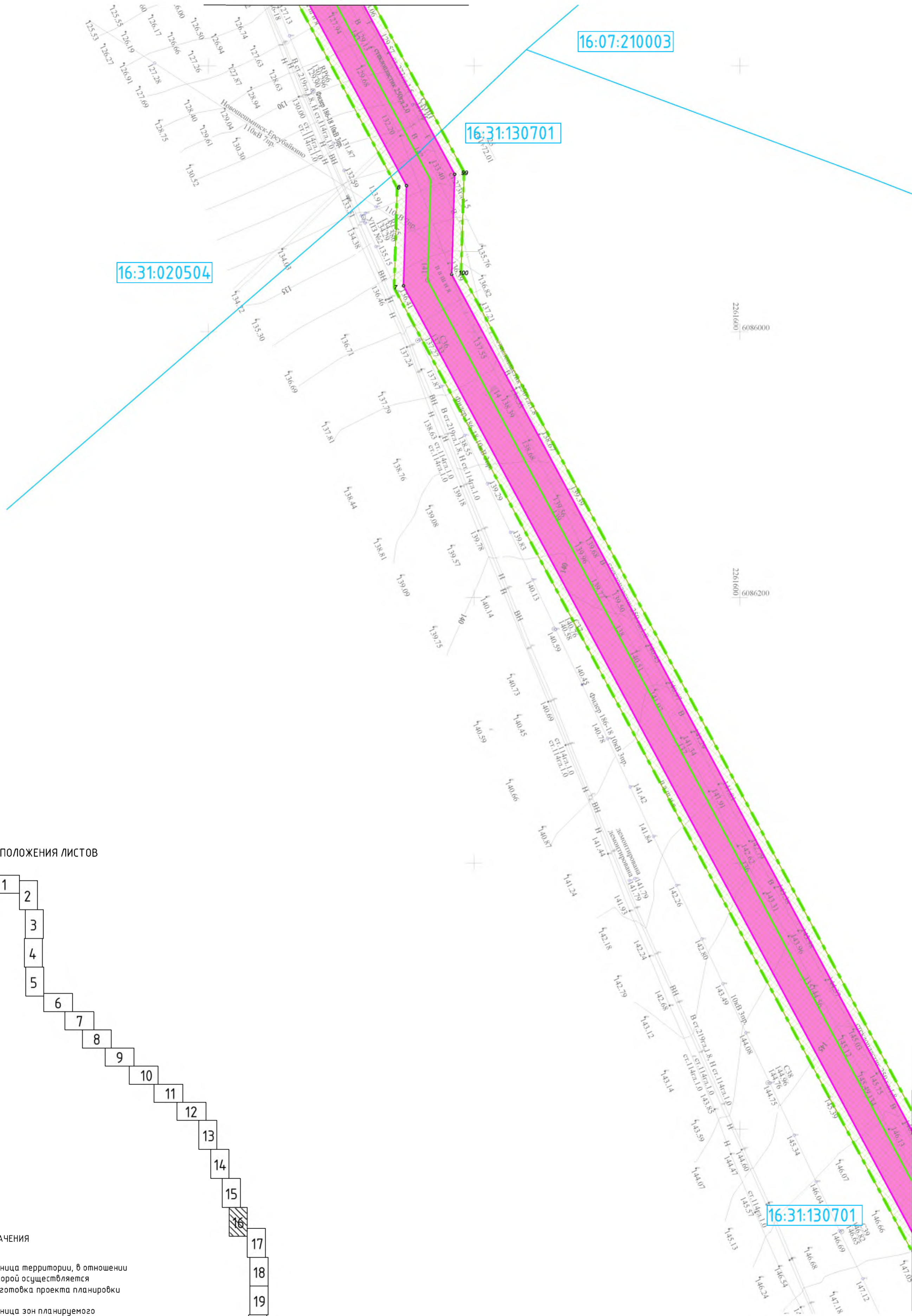









СХЕМА РАСПОЛОЖЕНИЯ ЛИСТОВ



УСЛОВНЫЕ ОБОЗНАЧЕНИЯ

-  Граница территории, в отношении которой осуществляется подготовка проекта планировки
-  Граница зон планируемого размещения объектов, красная линия
-  Охранная зона проектируемого водовода 25м
-  Номер кадастрового квартала
-  Граница кадастрового квартала
-  Проектируемый водовод
-  Характерная точка и ее номер зоны планируемого размещения объектов, красной линии

Линия совмещения с листом 17

16:31:130701

12710-3200-ЯН-14-ППТ-04-ГЧ

Водовод технической воды до котельной "Архангельская"

Изм.	Кол. уч.	Лист	№ док.	Подп.	Дата				
						Проект планировки территории.	Стадия	Лист	Листов
						Основная часть	П	16	28
						Чертеж планировки территории.	000 "Стройпроектнадзор"		
						Масштаб 1:2000			

Линия совмещения с листом 16

С

16:31:130701



УСЛОВНЫЕ ОБОЗНАЧЕНИЯ









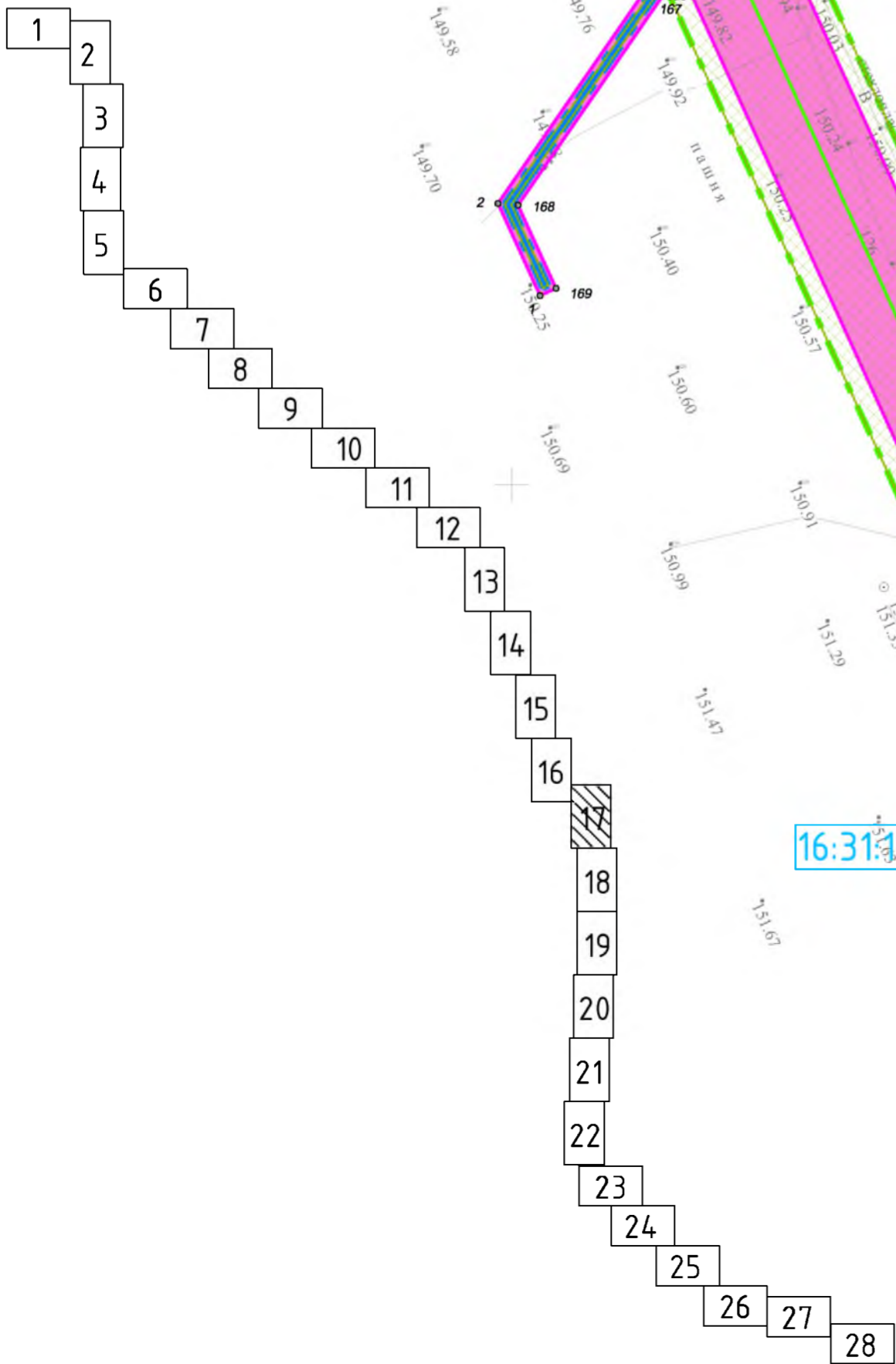
-  Граница территории, в отношении которой осуществляется подготовка проекта планировки
-  Граница зон планируемого размещения объектов, красная линия
-  Охранная зона проектируемого водовода 25м
-  Охранная зона проектируемого кабеля анодного заземления 1м
-  Номер кадастрового квартала
-  Проектируемый водовод
-  Проектируемый кабель анодного заземления
-  Характерная точка и ее номер зоны планируемого размещения объектов, красной линии

СХЕМА РАСПОЛОЖЕНИЯ ЛИСТОВ



Линия совмещения с листом 18

16:31:130701

Составлено	
Инв. № подл.	
Подпись и дата	
Взам. инв. №	

12710-3200-ЯН-14-ППТ-04-ГЧ						
Водовод технической воды до котельной "Архангельская"						
Изм.	Кол. уч.	Лист	№ док.	Подп.	Дата	
Гип		Прохоров		<i>[Signature]</i>	10.18	
Разработал		Ямашев		<i>[Signature]</i>	10.18	
Н. контроль		Котенко		<i>[Signature]</i>	10.18	
Проект планировки территории. Основная часть				Стадия	Лист	Листов
Чертеж планировки территории. Масштаб 1:2000				П	17	28
ООО "Стройпроектнадзор"						





Линия сообщения с листом 17








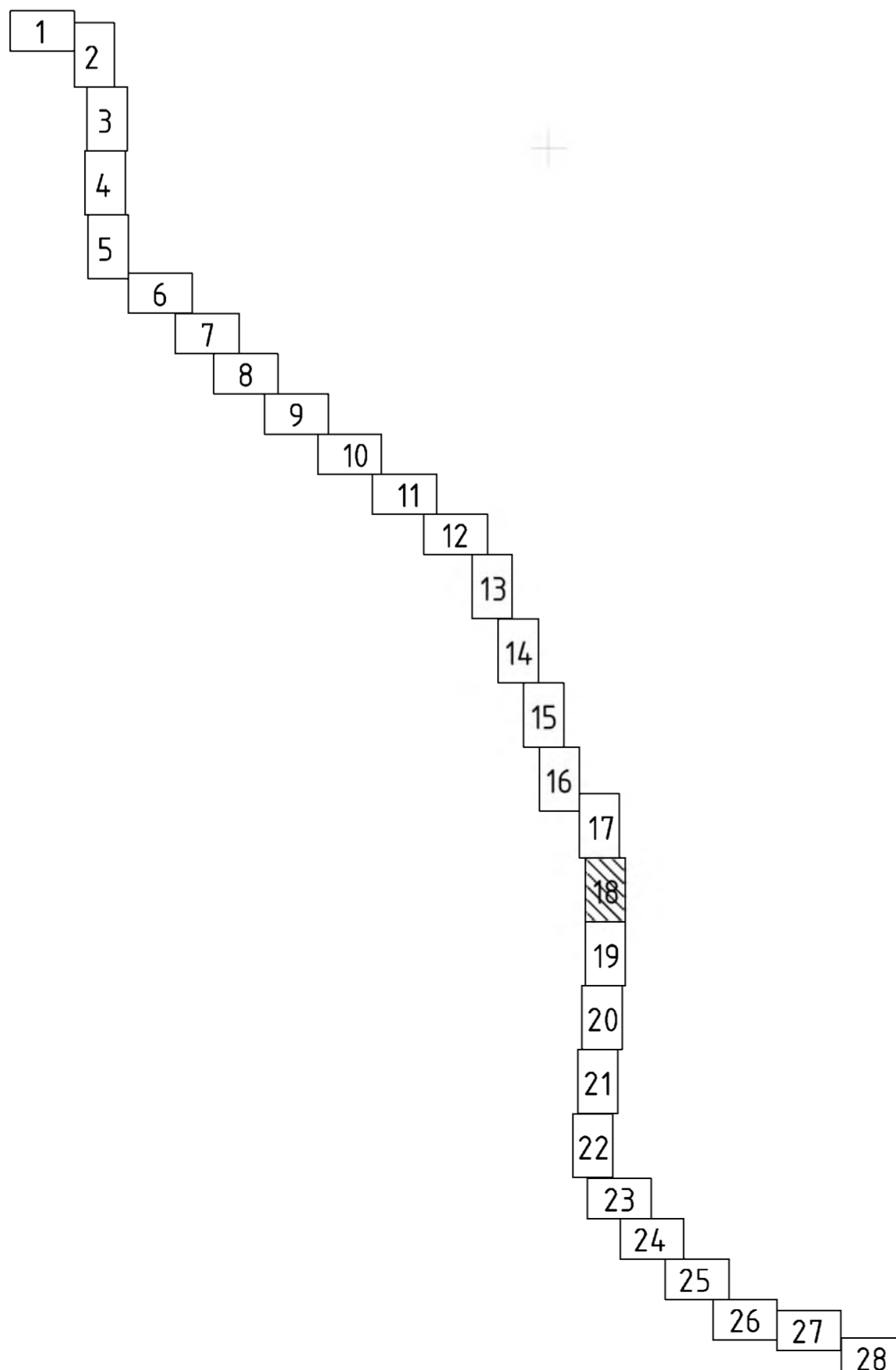
- УСЛОВНЫЕ ОБОЗНАЧЕНИЯ**
-  Граница территории, в отношении которой осуществляется подготовка проекта планировки
  -  Граница зон планируемого размещения объектов, красная линия
  -  Охранная зона проектируемого водовода 25м
  -  16:07:24:0001 Номер кадастрового квартала
  -  Граница кадастрового квартала
  -  Проектируемый водовод
  -  12 Характерная точка и ее номер зоны планируемого размещения объектов, красной линии

СХЕМА РАСПОЛОЖЕНИЯ ЛИСТОВ



16:31:130701

16:31:130702

16:31:130701

Линия сообщения с листом 19

Согласовано	
Изм. № подл.	Взам. инв. №
Подпись и дата	

12710-3200-ЯН-14-ППТ-04-ГЧ					
Водовод технической воды до котельной "Архангельская"					
Изм.	Кол. уч.	Лист	№ док.	Подп.	Дата
ГИП		Прохоров			10.18
Разработал		Ямашев			10.18
Н. контроль		Котенко			10.18
Проект планировки территории. Основная часть				Стадия	Лист
Чертеж планировки территории. Масштаб 1:2000				П	18
				Листов	28
ООО "Стройпроектнадзор"					



16:31:130701

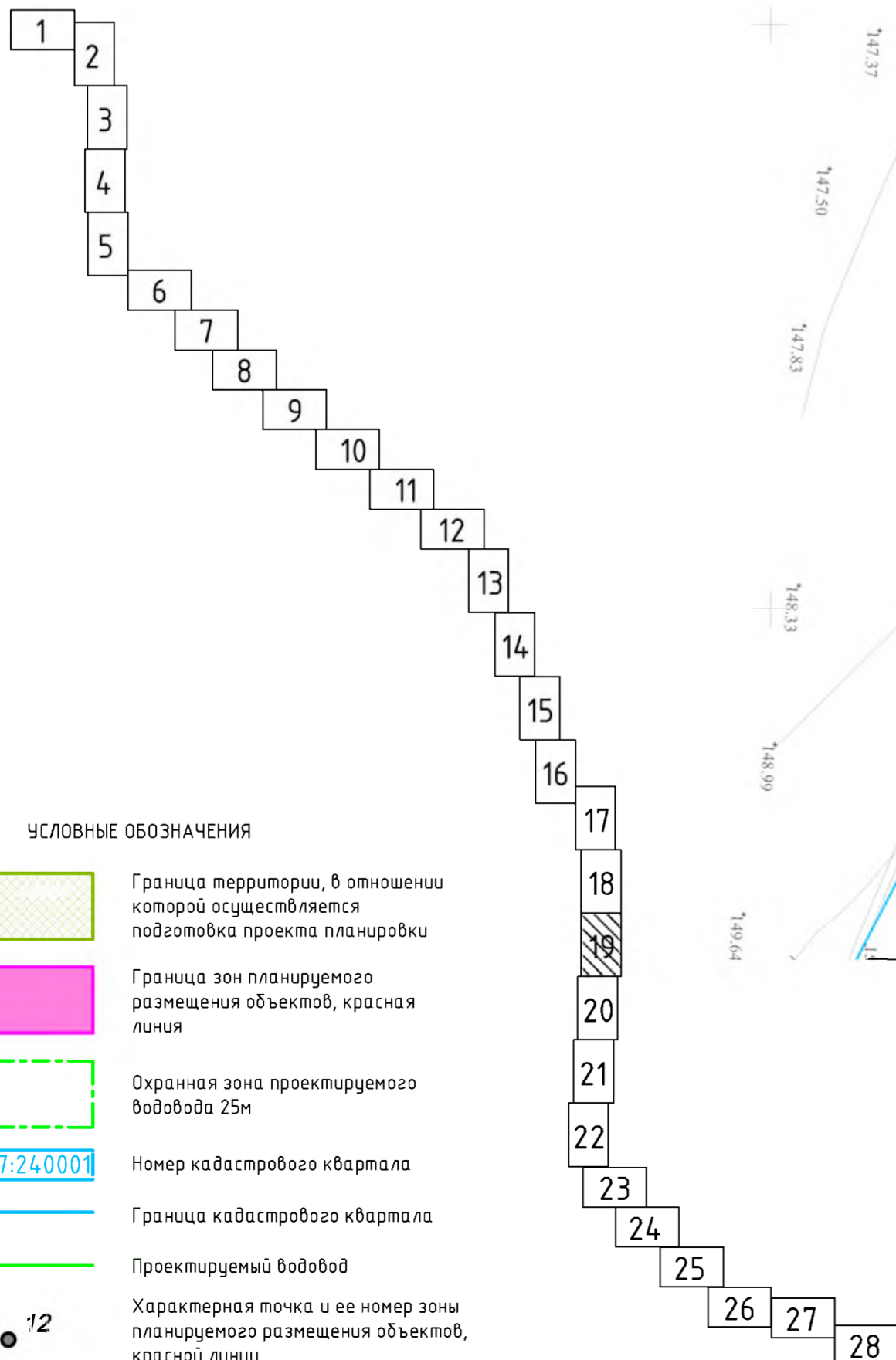
16:31:130702

16:31:130701








16:41:030302

16:31:130702

СХЕМА РАСПОЛОЖЕНИЯ ЛИСТОВ



УСЛОВНЫЕ ОБОЗНАЧЕНИЯ

-  Граница территории, в отношении которой осуществляется подготовка проекта планировки
-  Граница зон планируемого размещения объектов, красная линия
-  Охранная зона проектируемого водовода 25м
-  Номер кадастрового квартала
-  Граница кадастрового квартала
-  Проектируемый водовод
-  Характерная точка и ее номер зоны планируемого размещения объектов, красной линии



Линия совмещения с листом 20

Составлено	
Инв. № подл.	
Подпись и дата	
Взам. инв. №	








12710-3200-ЯН-14-ППТ-04-ГЧ					
Водовод технической воды до котельной "Архангельская"					
Изм.	Кол. уч.	Лист	№ док.	Подп.	Дата
ГИП	Прохоров				10.18
Разработал	Ямашев				10.18
Н. контроль	Котенко				10.18
Проект планировки территории. Основная часть				Стадия	Лист
Чертеж планировки территории. Масштаб 1:2000				П	19
				Листов	28
ООО "Стройпроектнадзор"					






СХЕМА РАСПОЛОЖЕНИЯ ЛИСТОВ



УСЛОВНЫЕ ОБОЗНАЧЕНИЯ

-  Граница территории, в отношении которой осуществляется подготовка проекта планировки
-  Граница зон планируемого размещения объектов, красная линия
-  Охранная зона проектируемого водовода 25м
-  Номер кадастрового квартала
-  Граница кадастрового квартала
-  Проектируемый водовод
-  Характерная точка и ее номер зоны планируемого размещения объектов, красной линии

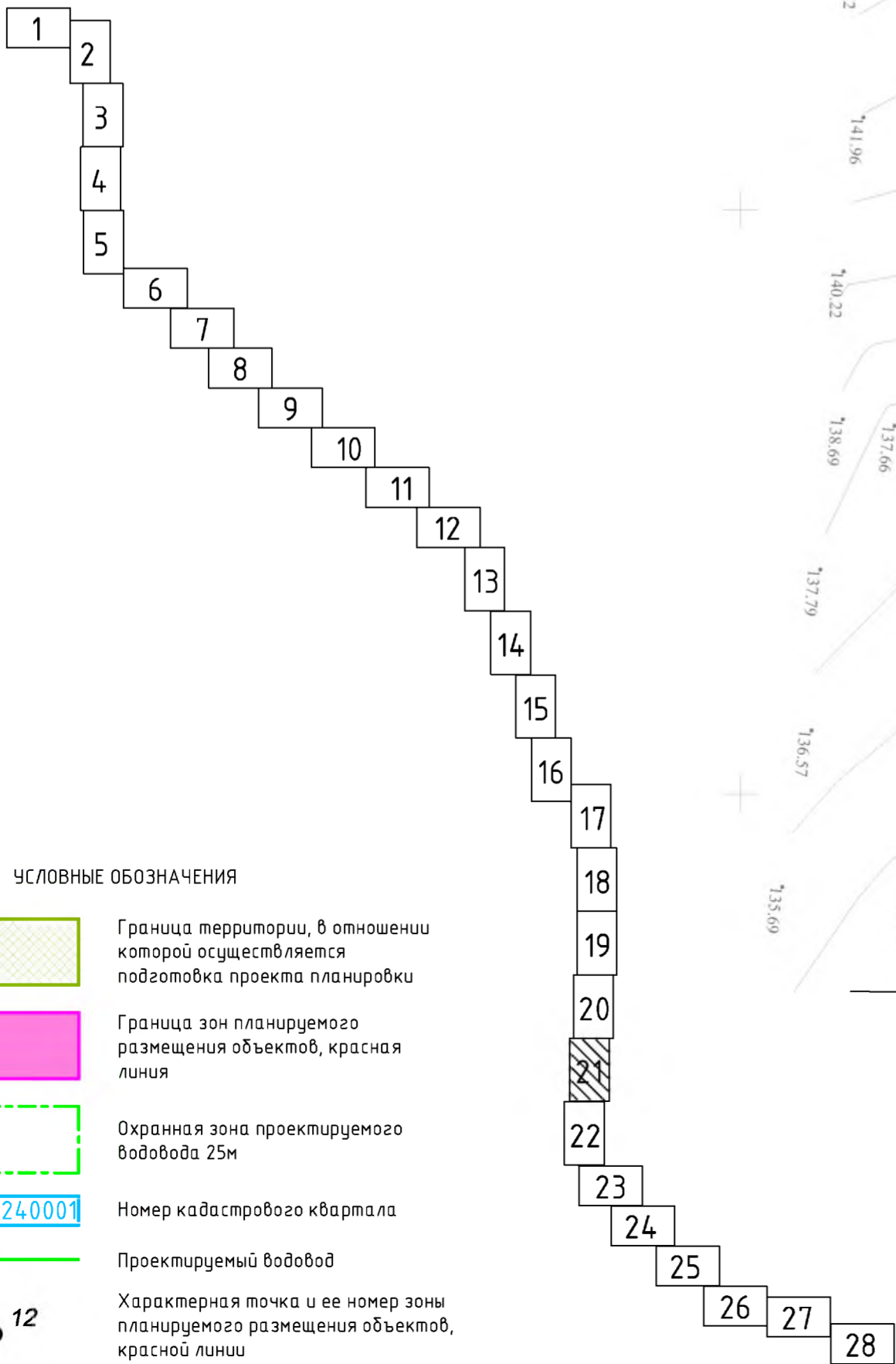
12710-3200-ЯН-14-ППТ-04-ГЧ						
Водовод технической воды до котельной "Архангельская"						
Изм.	Кол. уч.	Лист	№ док.	Подп.	Дата	
	ГИП	Прохоров			10.18	
	Разработал	Ямашев			10.18	
	Н. контроль	Котенко			10.18	
Проект планировки территории. Основная часть				Стадия	Лист	Листов
				П	20	28
Чертеж планировки территории. Масштаб 1:2000				ООО "Стройпроектнадзор"		






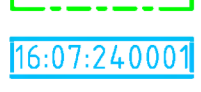
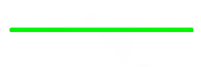

Линия совмещения с листом 20



СХЕМА РАСПОЛОЖЕНИЯ ЛИСТОВ



УСЛОВНЫЕ ОБОЗНАЧЕНИЯ

-  Граница территории, в отношении которой осуществляется подготовка проекта планировки
-  Граница зон планируемого размещения объектов, красная линия
-  Охранная зона проектируемого водовода 25м
-  16:07:24.0001  
Номер кадастрового квартала
-  Проектируемый водовод
-  12  
Характерная точка и ее номер зоны планируемого размещения объектов, красной линии

16:41:030302

Линия совмещения с листом 22

12710-3200-ЯН-14-ППТ-04-ГЧ									
Водовод технической воды до котельной "Архангельская"									
Изм.	Кол. уч.	Лист	№ док.	Подп.	Дата	Проект планировки территории. Основная часть	Стадия	Лист	Листов
							П	21	28
							Чертеж планировки территории. Масштаб 1:2000	000 "Стройпроектнадзор"	

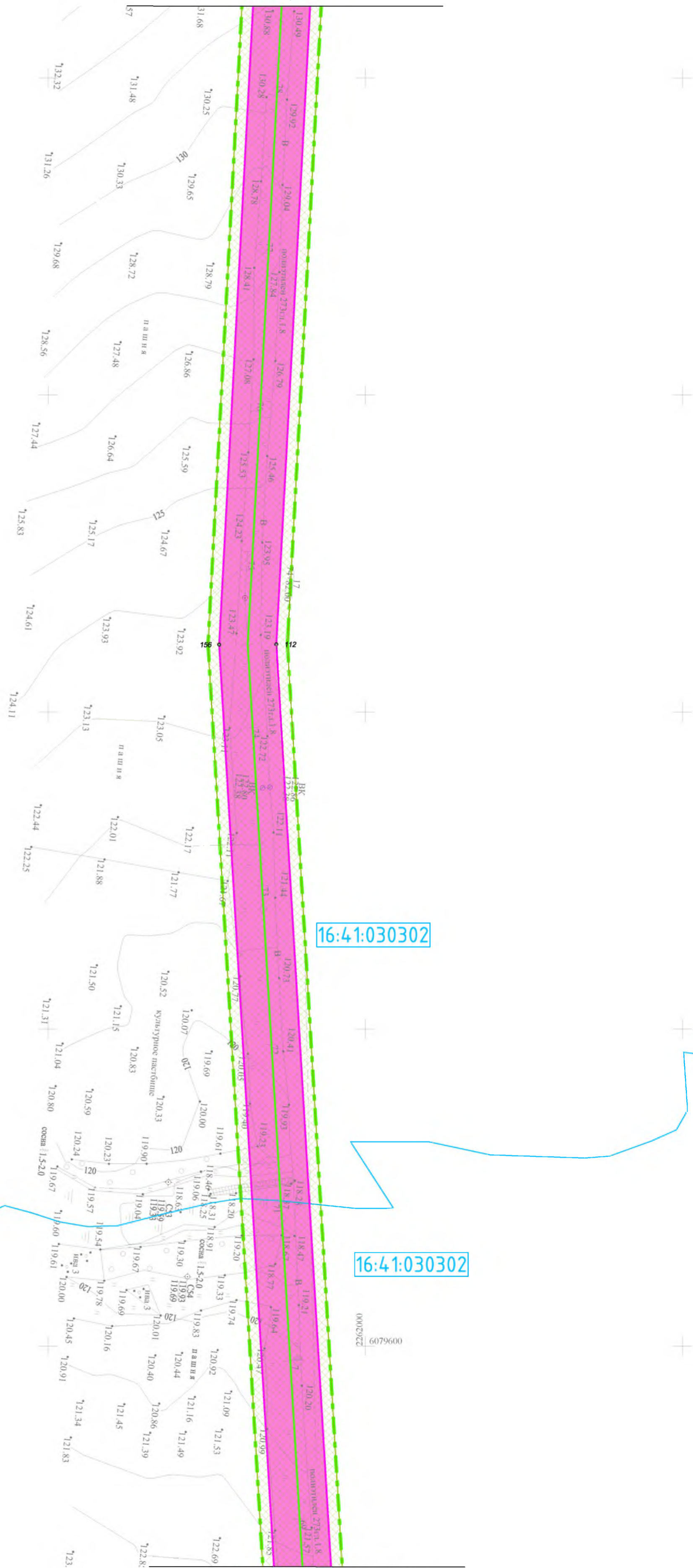
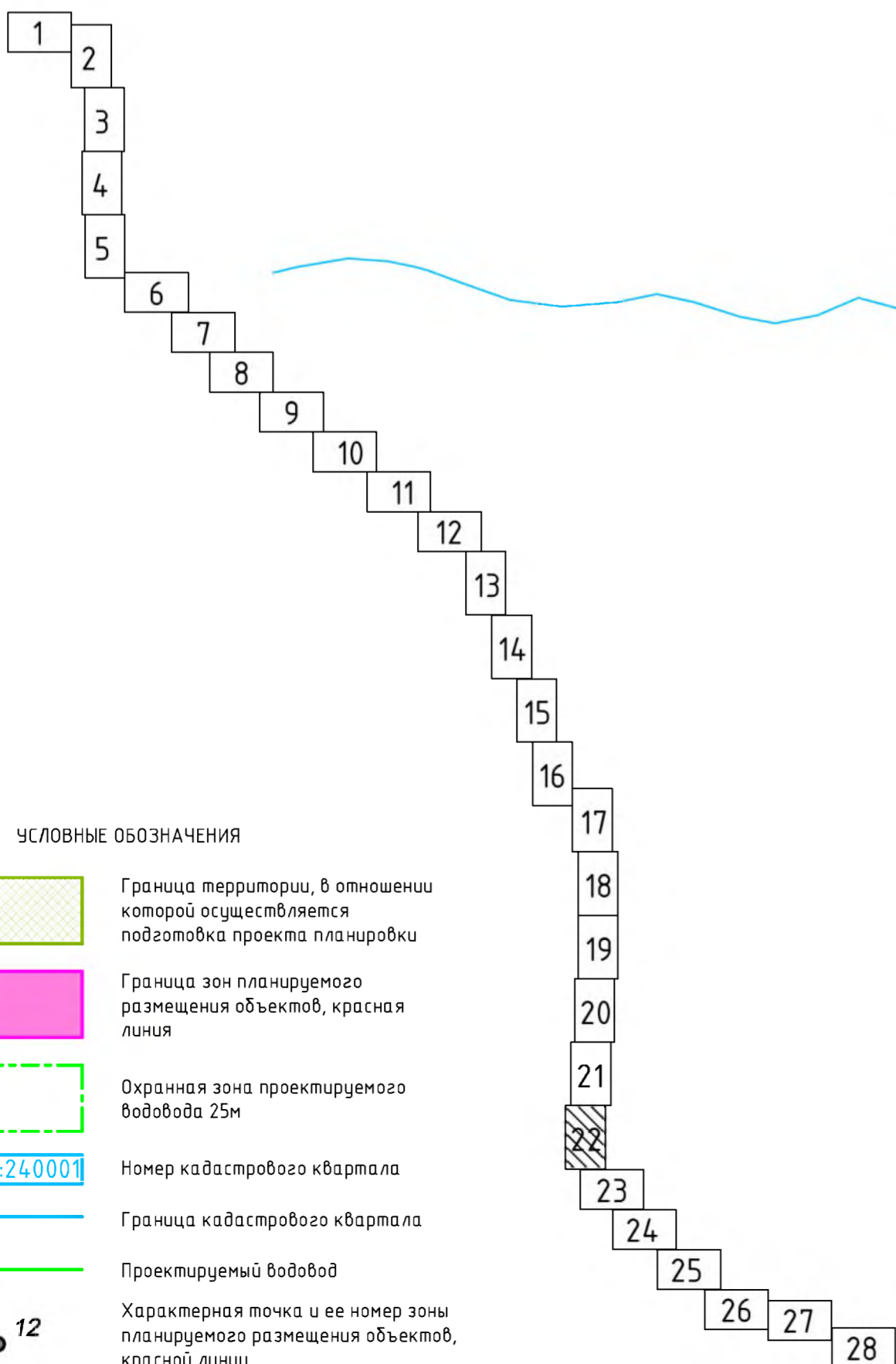









СХЕМА РАСПОЛОЖЕНИЯ ЛИСТОВ



УСЛОВНЫЕ ОБОЗНАЧЕНИЯ

-  Граница территории, в отношении которой осуществляется подготовка проекта планировки
-  Граница зон планируемого размещения объектов, красная линия
-  Охранная зона проектируемого водовода 25м
-  Номер кадастрового квартала
-  Граница кадастрового квартала
-  Проектируемый водовод
-  Характерная точка и ее номер зоны планируемого размещения объектов, красной линии

12710-3200-ЯН-14-ППТ-04-ГЧ												
Водовод технической воды до котельной "Архангельская"												
Изм.	Кол. уч.	Лист	№ док.	Подп.	Дата	Проект планировки территории. Основная часть	Стадия	Лист	Листов			
										П	22	28
						Чертеж планировки территории. Масштаб 1:2000	000 "Стройпроектнадзор"					



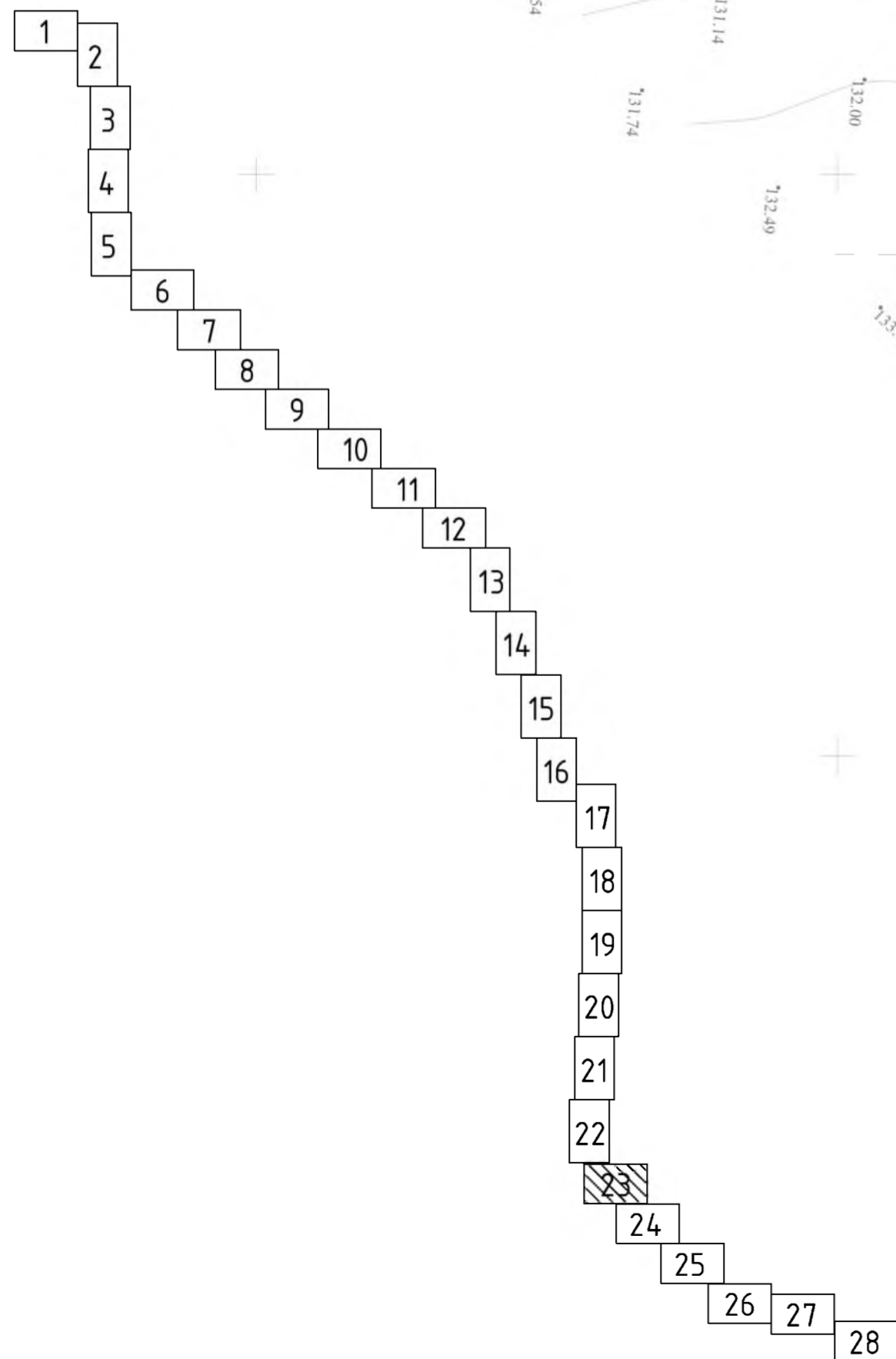
Линия совмещения с листом 22

16:41:030302

УСЛОВНЫЕ ОБОЗНАЧЕНИЯ

- Граница территории, в отношении которой осуществляется подготовка проекта планировки
- Граница зон планируемого размещения объектов, красная линия
- Охранная зона проектируемого водовода 25м
- 16:07:24-0001 Номер кадастрового квартала
- Проектируемый водовод
- 12 Характерная точка и ее номер зоны планируемого размещения объектов, красной линии

СХЕМА РАСПОЛОЖЕНИЯ ЛИСТОВ



16:41:030302

Линия совмещения с листом 24

Создано				
Взам. инв. №				
Подпись и дата				
Инв. № подл.				

12710-3200-ЯН-14-ППТ-04-ГЧ									
Водовод технической воды до котельной "Архангельская"									
Изм.	Кол. уч.	Лист	№ док.	Подп.	Дата	Проект планировки территории. Основная часть	Стадия	Лист	Листов
							П	23	28
							000 "Стройпроектнадзор"		
						Чертеж планировки территории. Масштаб 1:2000			



Линия совмещения с листом 23

16:41:030302

УСЛОВНЫЕ ОБОЗНАЧЕНИЯ







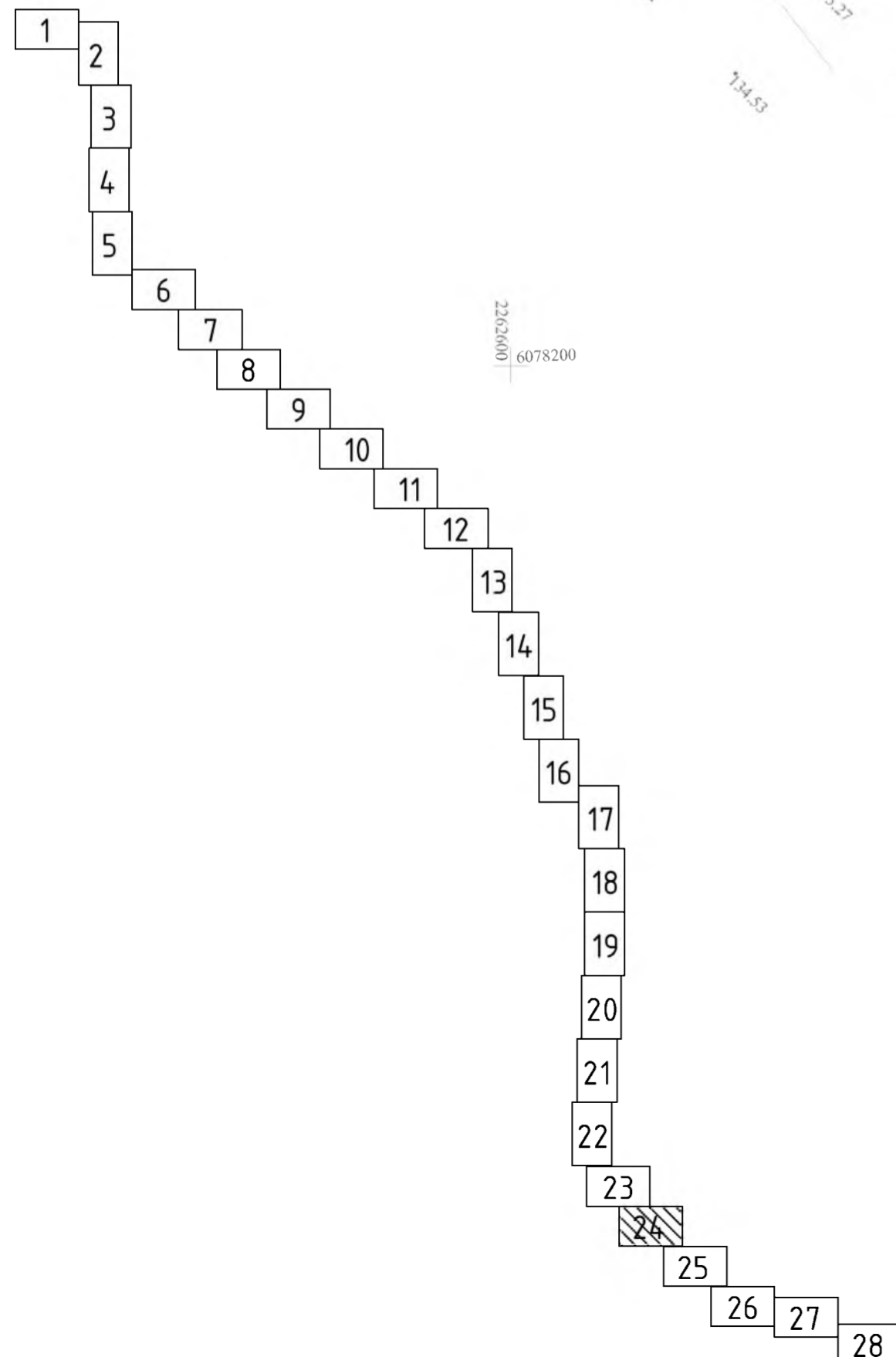
-  Граница территории, в отношении которой осуществляется подготовка проекта планировки
-  Граница зон планируемого размещения объектов, красная линия
-  Охранная зона проектируемого водовода 25м
-  16:07:240001 Номер кадастрового квартала
-  Проектируемый водовод
-  12 Характерная точка и ее номер зоны планируемого размещения объектов, красной линии

СХЕМА РАСПОЛОЖЕНИЯ ЛИСТОВ



Создано	
Изменено	
Проверено	
Взам. инв. №	
Подпись и дата	
Инв. № подл.	

12710-3200-ЯН-14-ППТ-04-ГЧ					
Водовод технической воды до котельной "Архангельская"					
Изм.	Кол. уч.	Лист	№ док.	Подп.	Дата
ГИП	Прохоров				10.18
Разработал	Ямашев				10.18
Н. контроль	Котенков				10.18
Проект планировки территории. Основная часть				Стадия	Лист
Чертеж планировки территории. Масштаб 1:2000				П	24
				Листов	28
				ООО "Стройпроектнадзор"	

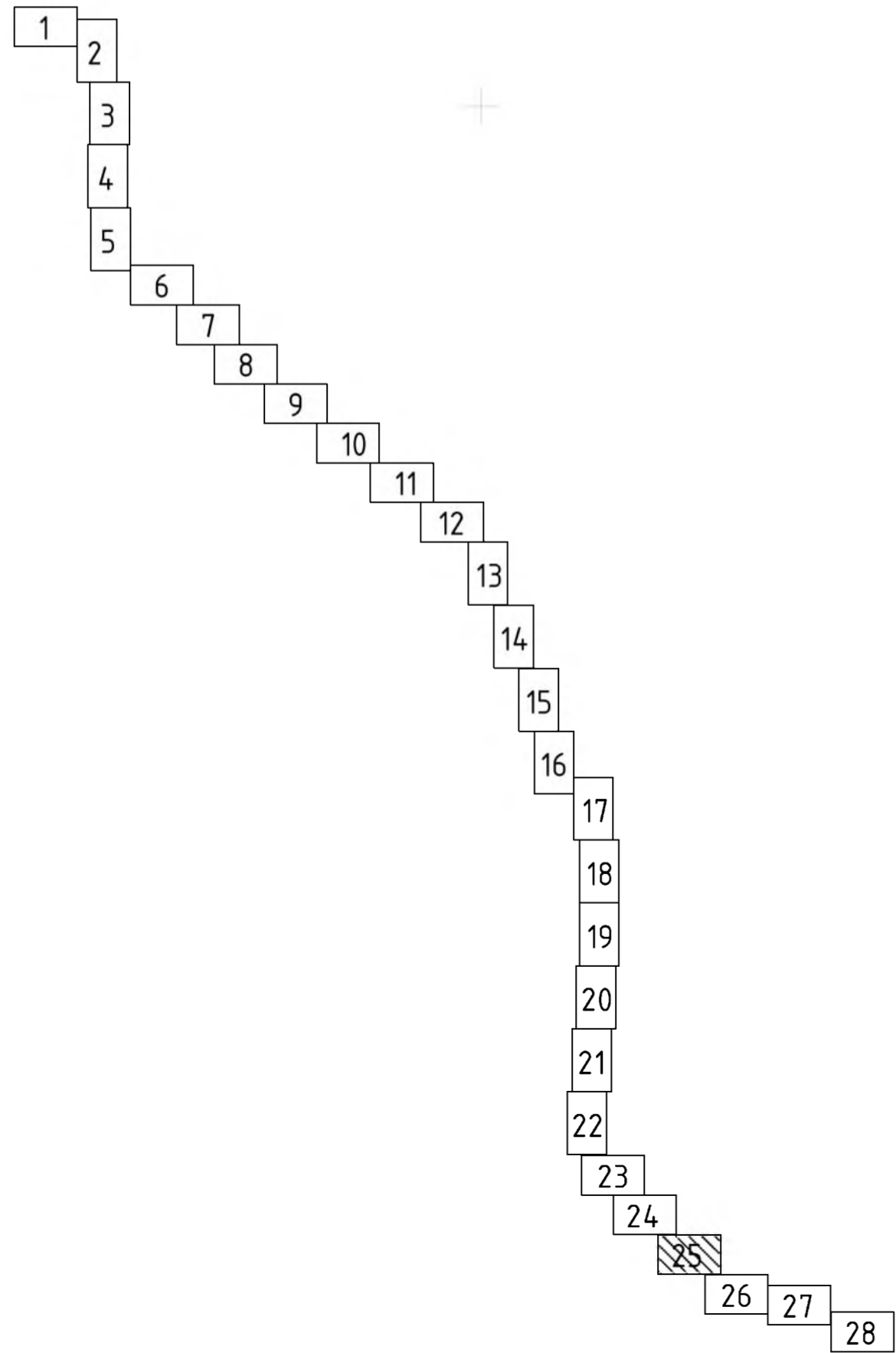


Линия совмещения с листом 24



- УСЛОВНЫЕ ОБОЗНАЧЕНИЯ
- Граница территории, в отношении которой осуществляется подготовка проекта планировки
  - Граница зон планируемого размещения объектов, красная линия
  - Охранная зона проектируемого водовода 25м
  - Номер кадастрового квартала
  - Граница кадастрового квартала
  - Проектируемый водовод
  - 12 Характерная точка и ее номер зоны планируемого размещения объектов, красной линии

СХЕМА РАСПОЛОЖЕНИЯ ЛИСТОВ



Линия совмещения с листом 26

16:41:030304

Создано				
Взам. инв. №				
Подпись и дата				
Инв. № подл.				

12710-3200-ЯН-14-ППТ-04-ГЧ									
Водовод технической воды до котельной "Архангельская"									
Изм.	Кол. уч.	Лист	№ док.	Подп.	Дата	Проект планировки территории. Основная часть	Стадия	Лист	Листов
							П	25	28
							000 "Стройпроектнадзор"		
						Чертеж планировки территории. Масштаб 1:2000			





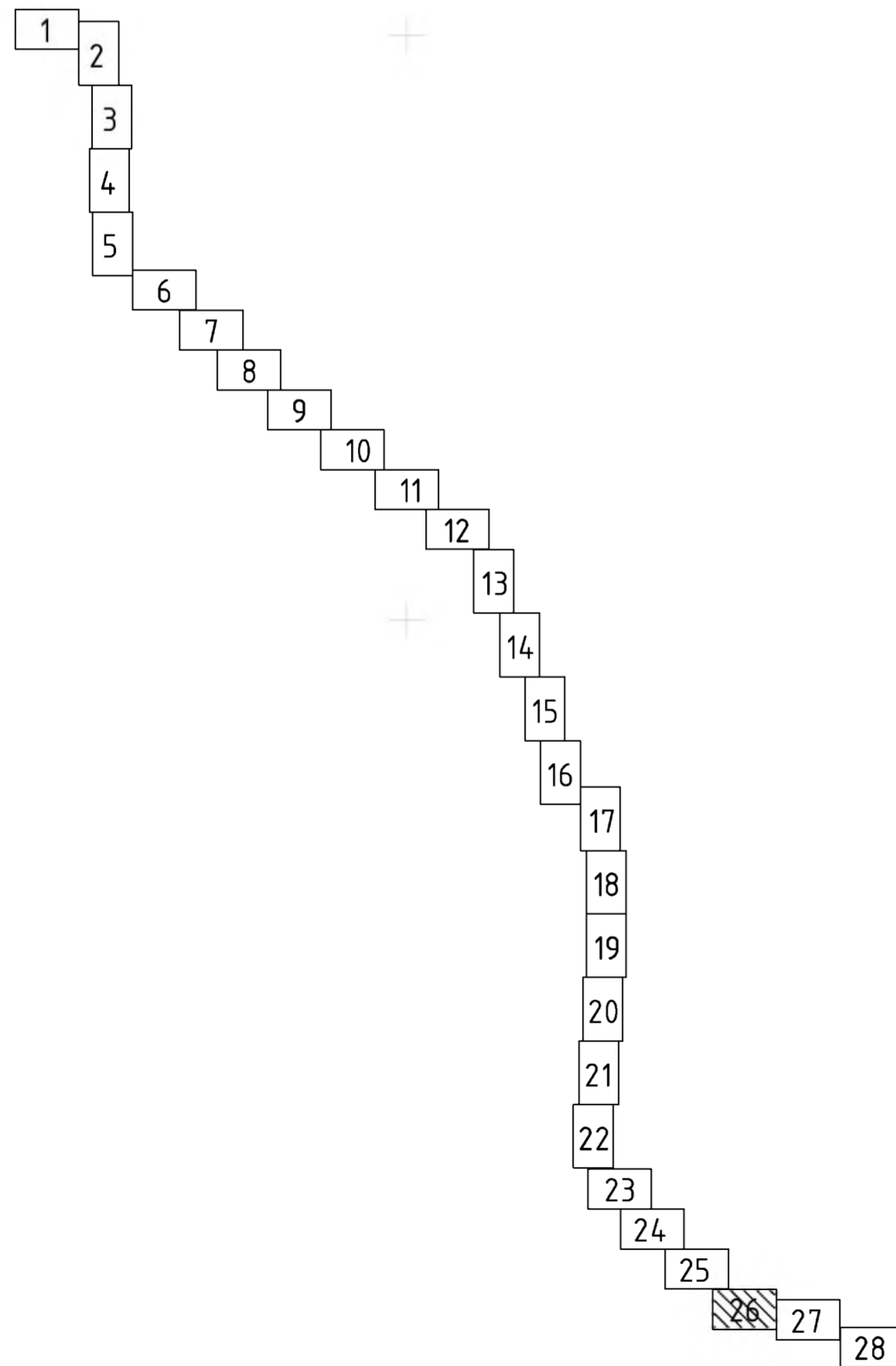
Линия совмещения с листом 25

16:41:030304









16:41:030304




Линия совмещения с листом 27

СХЕМА РАСПОЛОЖЕНИЯ ЛИСТОВ



УСЛОВНЫЕ ОБОЗНАЧЕНИЯ

-  Граница территории, в отношении которой осуществляется подготовка проекта планировки
-  Граница зон планируемого размещения объектов, красная линия
-  Охранная зона проектируемого водовода 25м
-  Охранная зона проектируемого кабеля анодного заземления 1м
-  16:07:240001 Номер кадастрового квартала
-  Проектируемый водовод
-  Проектируемый кабель анодного заземления
-  12 Характерная точка и ее номер зоны планируемого размещения объектов, красной линии

					12710-3200-ЯН-14-ППТ-04-ГЧ				
					Водовод технической воды до котельной "Архангельская"				
Изм.	Кол.уч.	Лист	№ док.	Подп.	Дата	Проект планировки территории. Основная часть	Стадия	Лист	Листов
		ГИП	Прохоров		10.18		П	26	28
		Разработал	Ямашев		10.18				
		Н. контроль	Котенков		10.18	Чертеж планировки территории. Масштаб 1:2000	ООО "Стройпроектнадзор"		

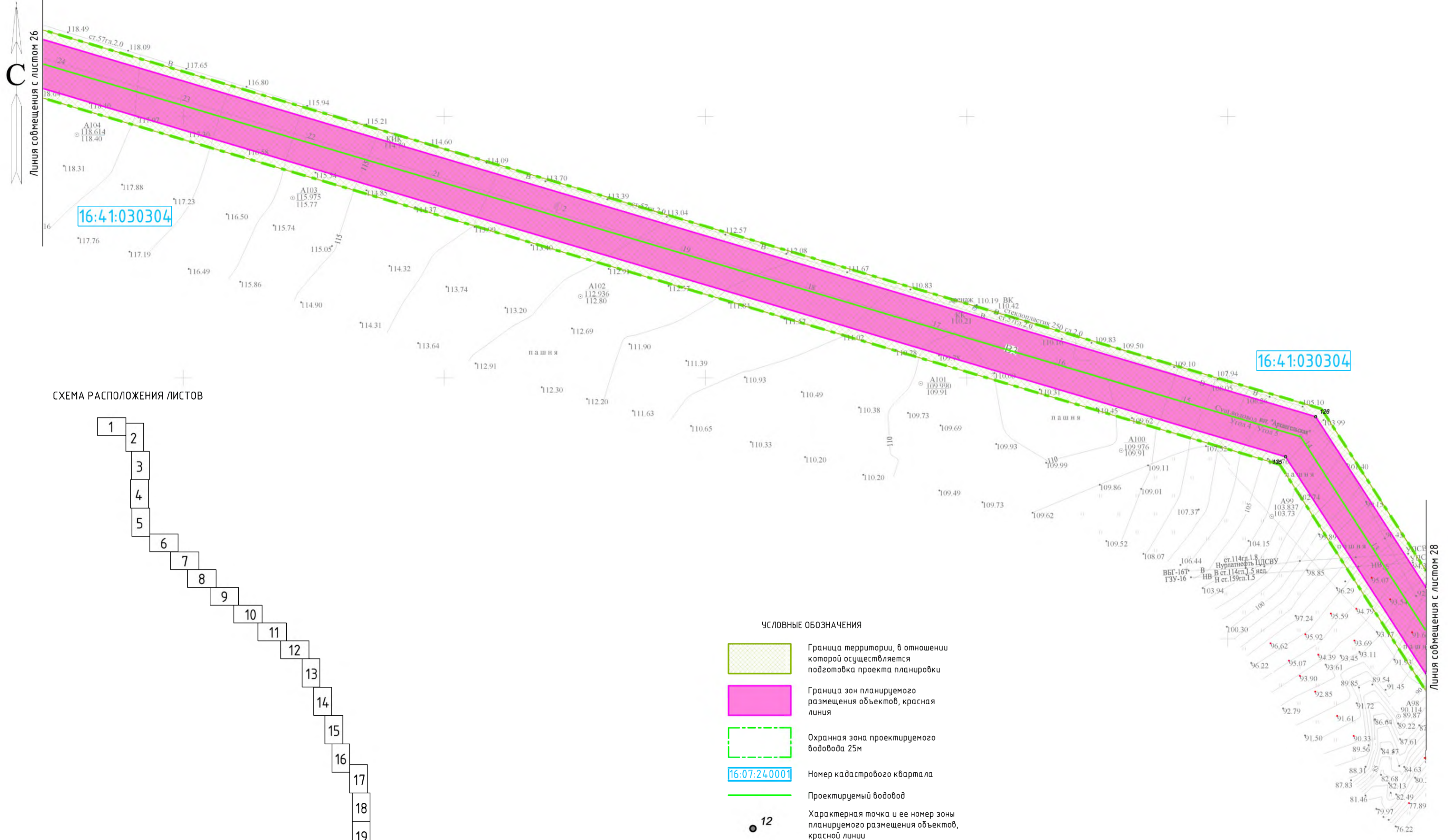
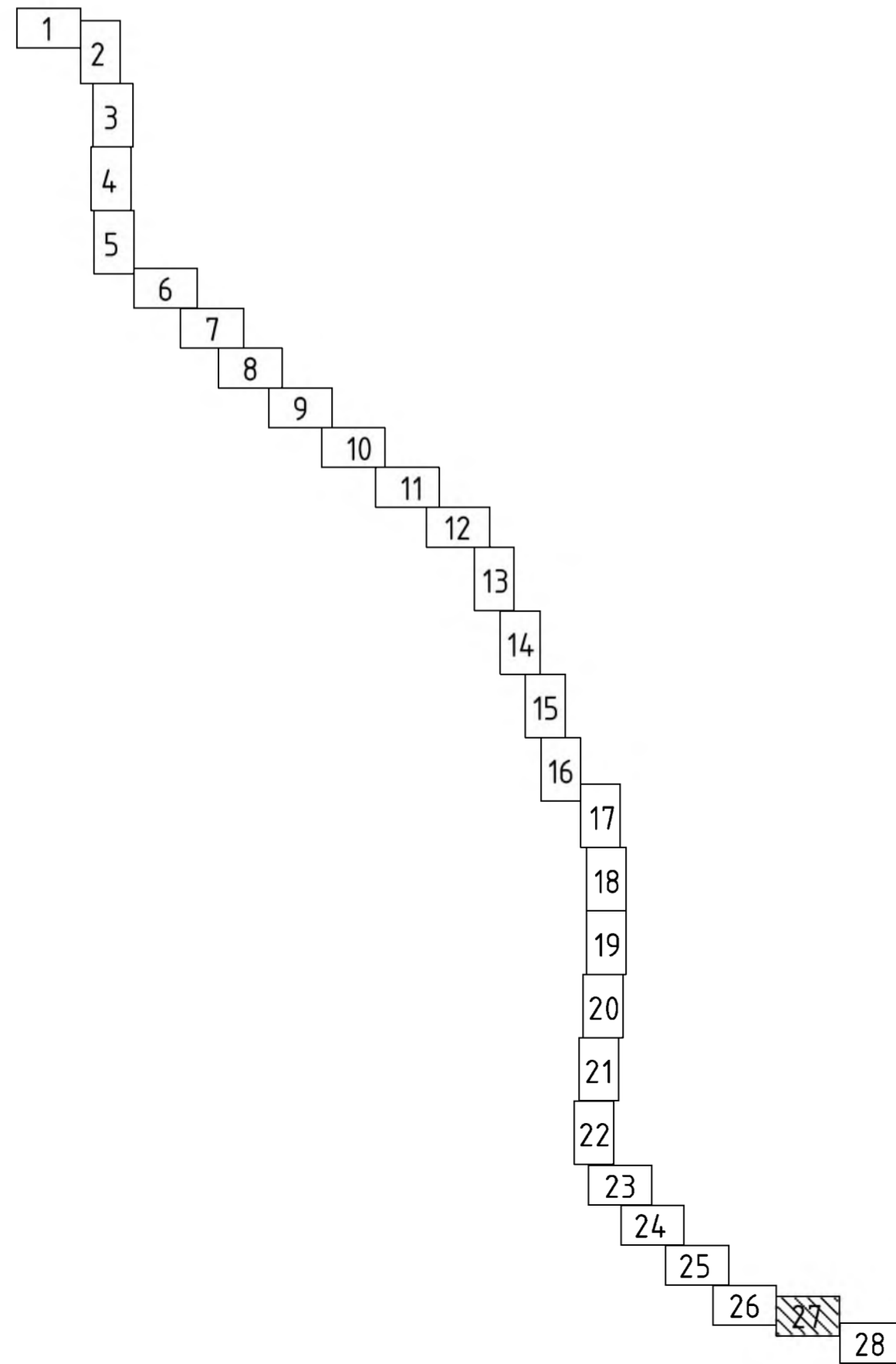











СХЕМА РАСПОЛОЖЕНИЯ ЛИСТОВ



УСЛОВНЫЕ ОБОЗНАЧЕНИЯ








-  Граница территории, в отношении которой осуществляется подготовка проекта планировки
-  Граница зон планируемого размещения объектов, красная линия
-  Охранная зона проектируемого водовода 25м
-  Номер кадастрового квартала
-  Проектируемый водовод
-  Характерная точка и ее номер зоны планируемого размещения объектов, красной линии

Создано	
Взам. инв. №	
Подпись и дата	
Инв. № подл.	

12710-3200-ЯН-14-ППТ-04-ГЧ					
Водовод технической воды до котельной "Архангельская"					
Изм.	Кол. уч.	Лист	№ док.	Подп.	Дата
		ГИП	Прохоров		10.18
		Разработал	Ямашев		10.18
		Н. контроль	Котенков		10.18
Проект планировки территории. Основная часть				Стадия	Лист
				П	27
Чертеж планировки территории. Масштаб 1:2000				Листов	28
ООО "Стройпроектнадзор"					

С  
Линия совмещения с листом 27

УСЛОВНЫЕ ОБОЗНАЧЕНИЯ

-  Граница территории, в отношении которой осуществляется подготовка проекта планировки
-  Граница зон планируемого размещения объектов, красная линия
-  Охранная зона проектируемого водовода 25м
-  16:07:240001 Номер кадастрового квартала
-  Граница кадастрового квартала
-  Проектируемый водовод
-  12 Характерная точка и ее номер зоны планируемого размещения объектов, красной линии

ВБГ-167,  
ГЗУ-16...

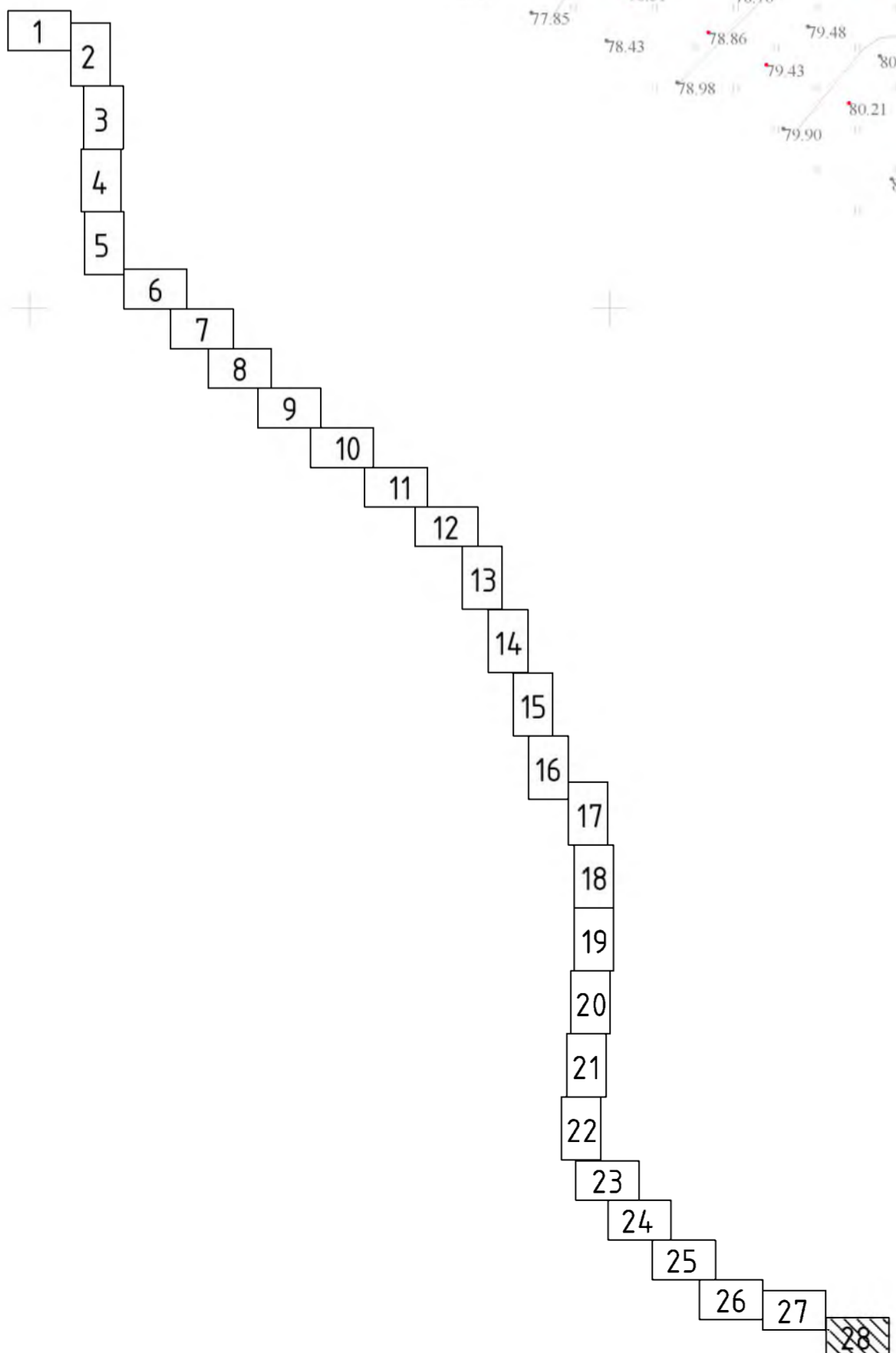
16:41:030304

16:41:180302

16:41:180302

16:07:240001

СХЕМА РАСПОЛОЖЕНИЯ ЛИСТОВ



Создано	
Взам. инв. №	
Подпись и дата	
Инв. № подл.	

12710-3200-ЯН-14-ППТ-04-ГЧ					
Водовод технической воды до котельной "Архангельская"					
Изм.	Кол.уч.	Лист	№ док.	Подп.	Дата
	ГИП	Прохоров		<i>[Signature]</i>	10.18
	Разработал	Ямашев		<i>[Signature]</i>	10.18
	Н. контроль	Котенков		<i>[Signature]</i>	10.18
Проект планировки территории. Основная часть				Стадия	Лист
				П	28
Чертеж планировки территории. Масштаб 1:2000				Листов	28
				ООО "Стройпроектнадзор"	

Подрядчик



Заказчик



«Водовод технической воды до котельной «Архангельская»

## ДОКУМЕНТАЦИЯ ПО ПЛАНИРОВКЕ ТЕРРИТОРИИ

### ПРОЕКТ МЕЖЕВАНИЯ ТЕРРИТОРИИ

12710-3200-ЯН-14-ПМТ

Том 3



2018 г.

Подрядчик



«Водовод технической воды до котельной «Архангельская»

## ДОКУМЕНТАЦИЯ ПО ПЛАНИРОВКЕ ТЕРРИТОРИИ

### ПРОЕКТ МЕЖЕВАНИЯ ТЕРРИТОРИИ

12710-3200-ЯН-14-ПМТ

Том 3

Управляющий – Заместитель  
директора  
ООО «Стройпроектнадзор»



А.П. Прохоров

Ив. №под.	Подп. и дата	Взам. Ив. №




Изм.	№ док.	Подп.	Дата





## Оглавление

1 Проектное решение .....	3
2 Состав работ.....	4
3 Исходные материалы .....	5
4 Опорно-межевая сеть на территории проектирования.....	6
5 Действующая система землепользования.....	7
6 Выводы по проекту .....	8
Приложение 1. Ведомость координат земельных участков.....	9
Приложение 2. Сводная ведомость формируемых земельных участков.....	24

Инв. № подл.	Подпись и дата	Взм. инв. №	12710-3200-ЯН-14-ПМТ-ПЗ						Стадия	Лист	Листов
			Изм.	Колуч.	Лист	№ док.	Подпись	Дата	П	1	56
			ГИП	Прохоров		10.18	«Водовод технической воды до котельной «Архангельская». Проект межевания. Пояснительная записка	ООО «Стройпроектнадзор»			
			Разработал	Ямашев		10.18					
			Н. контр.	Котенков		10.18					





## 1 Проектное решение

Проект межевания выполнен в соответствии и на базе разработанного проекта планировки территории с проектом межевания в его составе. Предусматривает размещение объекта «Водовод технической воды до котельной «Архангельская».

Проектом межевания определяется площадь и границы образуемых земельных участков. Проектом предлагается сформировать 154 земельных участков.

Задачами разработки проекта является обеспечение следующих требований:

- анализ фактического землепользования в районе проектирования;
- определение в соответствии с нормативными требованиями площадей земельных участков исходя из фактически сложившейся планировочной структуры района проектирования;
- формирование границ застроенных земельных участков с учетом функционального назначения объектов застройки в территориальной зоне;
- обеспечение условий для строительства объектов, расположенных в районе проектирования в границах формируемых земельных участков;
- установление границ незастроенных земельных участков с учетом возможности размещения объектов капитального строительства по виду разрешенного использования в территориальной зоне;
- формирование границ полосы отвода на период строительства.

Проект межевания содержит в своем составе план границ земельных участков и учитывает фактическое землепользование, градостроительные нормативы, установленные на данной территории. Правомерность формирования земельных участков определена действующим законодательством и нормативными актами муниципального уровня.

Инв. № подл.	Подп. и дата	Взам. инв. №					12710-3200-ЯН-14-ПМТ-ПЗ	Лист
Изм.	Кол. уч.	Лист	№ док.	Подп.	Дата			

## 2 Состав работ

В проекте планировки утверждены границы проектирования, по внешнему контуру которых сформирован общий земельный участок, который нанесен на кадастровый план территории. После этого проведен анализ ситуации. Выяснено, что не все земли поставлены на кадастровый учет, это отражено на чертежах.

Произведен раздел общего земельного участка на 154, которые подлежат постановке на кадастровый учет, назначение, разрешенное использование, площади и координаты поворотных точек указаны в таблицах.

Общая площадь сформированных земельных участков составляет: 1 136 609,73 м<sup>2</sup>

Сформированы охранные зоны в составе проекта планировки.

Инв. № подл.	Подп. и дата	Взам. инв. №					12710-3200-ЯН-14-ПМТ-ПЗ	Лист
								4
Изм.	Кол. уч.	Лист	№ док.	Подп.	Дата			

### 3 Исходные материалы

В качестве исходных материалов и документов использовались:

- кадастровые планы территории, представленные Филиалом ФГБУ «ФКП Росреестра» по Республике Татарстан;
- результаты топографической съемки М 1:500 и М 1:2000;
- отчеты об инженерно-геодезических, инженерно-геологических, инженерно-экологических, инженерно-гидрометеорологических изысканиях;
- схема территориального планирования Черемшанского муниципального района РТ, Альметьевского муниципального района РТ, Новошешминского муниципального района РТ;
- правила землепользования и застройки сельских поселений Черемшанского муниципального района РТ;
- правила землепользования и застройки сельских поселений Альметьевского муниципального района РТ;
- правила землепользования и застройки сельских поселений Новошешминского муниципального района РТ;
- Проект планировки территории 12710-3200-ЯН-14-ПТТ-ОЧ и 12710-3200-ЯН-14-ПТТ-МО.

Инв. № подл.	Подп. и дата	Взам. инв. №					12710-3200-ЯН-14-ПТТ-ПЗ	Лист
								5
Изм.	Кол. уч.	Лист	№ док.	Подп.	Дата			

#### 4 Опорно-межевая сеть на территории проектирования

На территории проектирования существует установленная местная система геодезической сети специального назначения для определения координат точек земной поверхности с использованием спутниковых систем. Опорная межевая сеть выполнена для территории муниципального образования с определением контрольных пунктов полигонометрии.

Действующая система геодезической сети удовлетворяет требованиям выполнения землеустроительных работ для установления границ земельных участков на местности.

Инва. № подл.	Подп. и дата	Взам. инв. №

Изм.	Кол. уч.	Лист	№ док.	Подп.	Дата

12710-3200-ЯН-14-ПМТ-ПЗ

**5 Действующая система землепользования.**

Общая площадь отвода, необходимая для размещения объекта «Водовод технической воды до котельной «Архангельская» согласно проекту планировки территории 12710-3200-ЯН-14-ППТ-ОЧ и 12710-3200-ЯН-14-ППТ-МО составляет 1 136 609,73 м<sup>2</sup>. Основной целью проекта межевания является формирование земельных участков и их частей в соответствии с градостроительными регламентами и нормами отвода земельных участков для конкретных видов деятельности, установленные в соответствии с федеральными законами, техническими регламентами.

При подготовке проекта межевания территории использованы материалы кадастровых планов территории (выписка из государственного кадастра недвижимости), предоставленного Филиалом ФГБУ "Федеральная кадастровая палата Федеральной службы государственной регистрации, кадастра и картографии" по Республике Татарстан. Система координат МСК16. Согласно сведениям, из ЕГРН, зоны действия публичных сервитутов на территории планируемого размещения объекта отсутствуют.

В проекте межевания учтены все существующие и проектные охранные зоны, планировочные ограничения в границах проекта планировки, красные линии, санитарно-защитные зоны. Размеры указанных зон ограничения, а также режимы этих зон определяются действующим законодательством Российской Федерации, нормами и правилами, включая ведомственные нормативы.

Красные линии - линии, которые обозначают существующие или планируемые границы территорий общего пользования, границы земельных участков, на которых расположены линии электропередач, линии связи, трубопроводы, автомобильные дороги, железнодорожные линии и другие подобные сооружения – линейные объекты.

Красные линии установлены проектом планировки территории в соответствии с Градостроительным кодексом Российской Федерации от 29.12.2004 №190-ФЗ, с учетом сложившихся современных кадастровых границ.

Вне границ населенного пункта красная линия объекта совпадает с линией отступа от красных линий в целях определения места размещения зданий, строений, сооружений.

Инва. № подл.	Подп. и дата	Взам. инв. №

Изм.	Кол. уч.	Лист	№ док.	Подп.	Дата



### Приложение 1. Ведомость координат земельных участков

№ точек	X	Y
16:31:000000:48/чзу1		
1	399003,07	2253910,46
2	398763,33	2253572,73
3	398733,96	2253593,55
4	398940,77	2253884,88
5	398979	2253899,5
1	399003,07	2253910,46
16:31:000000:84/чзу1		
6	399003,07	2253910,47
7	399055,64	2253984,52
8	399027,69	2254012,8
9	399027	2254012,25
10	399003,5	2254001,5
11	398991,63	2253998,06
12	399008,8	2253980,7
13	398940,78	2253884,89
14	398979	2253899,5
6	399003,07	2253910,47
16:31:000000:84/чзу2		
15	399027,68	2254012,8
16	399020,97	2254019,59
17	399000,25	2254007,75
18	398987,45	2254002,3
19	398991,62	2253998,06
20	399003,5	2254001,5
21	399027	2254012,25
15	399027,68	2254012,8
16:31:000000:517/чзу1		
22	399020,97	2254019,59
23	399005,63	2254035,13
24	398994	2254028,75
25	398973,75	2254024,25
26	398966,72	2254023,27
27	398987,44	2254002,3
28	399000,25	2254007,75
22	399020,97	2254019,59
16:31:000000:84/чзу3		
29	399005,62	2254035,13
30	398990,44	2254050,48
31	398971,75	2254040,75
32	398955,85	2254034,27
33	398966,71	2254023,28
34	398973,75	2254024,25

№ точек	X	Y
35	398994	2254028,75
29	399005,62	2254035,13
16:31:000000:48/чзу2		
36	398990,43	2254050,49
37	398875,44	2254166,83
38	398870,75	2254163,25
39	398845	2254146,42
40	398955,84	2254034,28
41	398971,75	2254040,75
36	398990,43	2254050,49
16:31:000000:84/чзу4		
42	398875,43	2254166,84
43	398858,15	2254184,32
44	398835,25	2254172,25
45	398825,12	2254166,52
46	398844,99	2254146,42
47	398870,75	2254163,25
42	398875,43	2254166,84
16:31:000000:48/чзу3		
48	396917,02	2254221,89
49	397247,4	2254339,93
50	398179,53	2254870,89
51	398858,14	2254184,32
52	398835,25	2254172,25
53	398825,11	2254166,52
54	398173,35	2254825,93
55	397262,48	2254307,09
56	396925,03	2254186,52
57	396917,5	2254214,25
48	396917,02	2254221,89
16:31:000000:84/чзу5		
58	396917,01	2254221,89
59	396903,01	2254216,89
60	396820,26	2254159,22
61	396792,5	2254135,75
62	396692,75	2254058,25
63	396627,36	2254008,81
64	396664,33	2254006,67
65	396919,65	2254184,6
66	396925,02	2254186,52
67	396917,5	2254214,25
58	396917,01	2254221,89
16:31:000000:517/чзу2		

Инд. № подл.
Подп. и дата
Взам. инв. №

Изм.	Кол. уч.	Лист	№ док.	Подп.	Дата

12710-3200-ЯН-14-ПМТ-ПЗ

Лист

9



№ точек	X	Y
68	396820,23	2254159,2
69	396782,28	2254132,75
70	396690,25	2254061,25
71	396621,34	2254009,15
72	396627,35	2254008,81
73	396692,75	2254058,25
74	396792,5	2254135,75
68	396820,23	2254159,2
16:31:000000:84/чзуб		
75	396550,81	2254054,53
76	396564,81	2254048,49
77	396653,97	2254043,33
78	396782,26	2254132,74
79	396690,25	2254061,25
80	396621,33	2254009,15
81	396556,39	2254012,91
82	396508,95	2254033,37
75	396550,81	2254054,53
16:31:000000:168/чзуб1		
83	396514,96	2254069,98
84	396550,8	2254054,53
85	396508,94	2254033,37
86	396492,65	2254040,4
83	396514,96	2254069,98
16:31:020410:185/чзуб1		
87	396514,95	2254069,98
88	396511,27	2254071,57
89	396488,96	2254041,99
90	396492,64	2254040,4
87	396514,95	2254069,98
16:31:000000:168/чзуб2		
91	396511,26	2254071,56
92	396504,44	2254074,51
93	396482,26	2254044,86
94	396488,96	2254042
91	396511,26	2254071,56
16:31:000000:557/чзуб2		
95	396504,44	2254074,52
96	396266,46	2254177,11
97	396103,38	2254031,93
98	396123,5	2254029,2
99	396144,75	2254023,7
100	396147,7	2254023,18
101	396273,27	2254134,97
102	396482,26	2254044,87

№ точек	X	Y
95	396504,44	2254074,52
16:31:000000:557/чзуб2		
103	396103,38	2254031,92
104	396100,42	2254029,28
105	396123	2254026,2
106	396144	2254020,7
107	396144,76	2254020,57
108	396147,7	2254023,17
109	396144,75	2254023,7
110	396123,5	2254029,2
103	396103,38	2254031,92
16:31:000000:557/чзуб3		
111	396100,41	2254029,28
112	396094,54	2254024,05
113	396110,5	2254021,75
114	396139,24	2254015,65
115	396144,76	2254020,56
116	396144	2254020,7
117	396123	2254026,2
111	396100,41	2254029,28
16:31:000000:518/чзуб1		
118	396094,54	2254024,04
119	396089,33	2254019,41
120	396093,25	2254018,5
121	396108	2254017,25
122	396134,28	2254011,22
123	396139,24	2254015,64
124	396110,5	2254021,75
118	396094,54	2254024,04
16:31:150206:184/чзуб1(16:31:000000:41/чзуб1)		
125	396089,33	2254019,41
126	395966,97	2253910,49
127	395981,98	2253875,65
128	396134,27	2254011,22
129	396108	2254017,25
130	396093,25	2254018,5
125	396089,33	2254019,41
16:31:000000:518/чзуб2		
131	395966,97	2253910,48
132	395963,82	2253907,69
133	395978,89	2253872,89
134	395981,98	2253875,64
131	395966,97	2253910,48
16:31:000000:41/чзуб2		
135	395963,82	2253907,68

Взам. инв. №

Подп. и дата

Инв. № подл.

Изм.	Кол. уч.	Лист	№ док.	Подп.	Дата

12710-3200-ЯН-14-ПМТ-ПЗ

Лист

10

№ точек	X	Y
136	395743,62	2253711,63
137	395500,98	2253766,95
138	395501,5	2253755
139	395505,81	2253728,93
140	395753,7	2253672,41
141	395978,88	2253872,89
135	395963,82	2253907,68
16:31:150206:197/чзу1		
142	395500,97	2253766,95
143	395315,19	2253809,31
144	395149,06	2253858,01
145	395148,01	2253820,8
146	395306,12	2253774,45
147	395505,8	2253728,93
148	395501,5	2253755
142	395500,97	2253766,95
16:31:000000:518/чзу3(16:31:000000:33/чзу1)		
149	395149,05	2253858,01
150	395137,46	2253861,41
151	395134,32	2253861,5
152	395133,31	2253825,12
153	395148,01	2253820,81
149	395149,05	2253858,01
16:31:150206:197/чзу2		
154	395134,31	2253861,5
155	395100,23	2253862,51
156	395100,25	2253862,25
157	395096,03	2253826,62
158	395131,78	2253825,56
159	395133,3	2253825,12
154	395134,31	2253861,5
16:31:000000:518/чзу4		
160	395100,22	2253862,51
161	395096,22	2253862,63
162	395096,25	2253862,25
163	395092,01	2253826,74
164	395096,02	2253826,62
165	395100,25	2253862,25
160	395100,22	2253862,51
16:31:000000:41/чзу3		
166	395096,21	2253862,63
167	395072,96	2253863,31
168	395071,9	2253827,33
169	395092	2253826,74
170	395096,25	2253862,25

№ точек	X	Y
166	395096,21	2253862,63
16:31:150206:3У1		
171	395072,95	2253863,31
172	395053,96	2253863,87
173	395052,9	2253827,89
174	395071,89	2253827,33
171	395072,95	2253863,31
16:31:000000:32/чзу1		
175	395053,95	2253863,87
176	394977,67	2253866,12
177	394936,55	2253864,6
178	394862,98	2253856,93
179	394848,03	2253855,77
180	394841,97	2253855,52
181	394831,31	2253855,39
182	394806,85	2253855,39
183	394759,86	2253855,39
184	394523,63	2254361,98
185	394483,84	2254362,12
186	394736,93	2253819,39
187	394806,85	2253819,39
188	394831,53	2253819,39
189	394842,92	2253819,53
190	394850,16	2253819,83
191	394866,25	2253821,08
192	394939,08	2253828,67
193	394977,8	2253830,1
194	395052,89	2253827,89
175	395053,95	2253863,87
16:31:000000:33/чзу2		
195	394510,3	2254390,59
196	394523,63	2254361,99
197	394483,84	2254362,13
198	394482,99	2254363,96
199	394507,25	2254386,25
195	394510,3	2254390,59
16:31:000000:518/чзу5		
200	394510,29	2254390,58
201	394508,39	2254394,67
202	394504,25	2254388,75
203	394481,27	2254367,66
204	394482,99	2254363,97
205	394507,25	2254386,25
200	394510,29	2254390,58
16:31:000000:41/чзу4		

Взам. инв. №

Подп. и дата

Инв. № подл.

Лист

11

12710-3200-ЯН-14-ПМТ-ПЗ

Изм. Кол. уч. Лист № док. Подп. Дата

№ точек	X	Y
206	394508,39	2254394,68
207	394410,52	2254604,56
208	394404,75	2254607,75
209	394374,5	2254620,5
210	394363,16	2254620,94
211	394481,27	2254367,67
212	394504,25	2254388,75
206	394508,39	2254394,68
16:31:000000:518/чзу6		
213	394410,52	2254604,57
214	394401,41	2254624,09
215	394394,75	2254630,75
216	394390,25	2254641,5
217	394375,75	2254661,25
218	394367,5	2254668,25
219	394347	2254673,25
220	394338,49	2254673,84
221	394363,16	2254620,95
222	394374,5	2254620,5
223	394404,75	2254607,75
213	394410,52	2254604,57
16:31:000000:518/чзу7		
224	394401,41	2254624,09
225	394392,57	2254643,05
226	394386,5	2254653,5
227	394368	2254670,75
228	394345,25	2254676,5
229	394337,25	2254676,5
230	394338,49	2254673,85
231	394347	2254673,25
232	394367,5	2254668,25
233	394375,75	2254661,25
234	394390,25	2254641,5
235	394394,75	2254630,75
224	394401,41	2254624,09
16:31:000000:559/чзу1		
236	394392,56	2254643,08
237	394384,64	2254660,05
238	394382,75	2254662,7
239	394370	2254672,2
240	394361,75	2254675,95
241	394348,5	2254679,2
242	394335,88	2254679,44
243	394337,25	2254676,5
244	394345,25	2254676,5

№ точек	X	Y
245	394368	2254670,75
246	394386,5	2254653,5
236	394392,56	2254643,08
16:31:000000:170/чзу1		
247	394354,8	2254724,05
248	394384,64	2254660,06
249	394382,75	2254662,7
250	394370	2254672,2
251	394361,75	2254675,95
252	394348,5	2254679,2
253	394335,88	2254679,45
254	394335,77	2254679,68
255	394336,25	2254687,95
256	394332,04	2254687,68
257	394320,28	2254712,88
258	394347,25	2254721,45
247	394354,8	2254724,05
16:31:000000:559/чзу2		
259	394354,8	2254724,06
260	394353	2254727,93
261	394345,75	2254725,45
262	394318,57	2254716,56
263	394320,28	2254712,89
264	394347,25	2254721,45
259	394354,8	2254724,06
16:31:020408:83/чзу1		
265	394352,99	2254727,93
266	394317,91	2254803,16
267	394290,17	2254822,4
268	394184,97	2254895,35
269	394148,89	2254922,92
270	394067,66	2254991,17
271	394033,58	2254972,79
272	394126,36	2254894,82
273	394163,77	2254866,24
274	394269,66	2254792,82
275	394289,39	2254779,13
276	394318,57	2254716,57
277	394345,75	2254725,45
265	394352,99	2254727,93
16:31:000000:162/чзу1		
278	394067,65	2254991,17
279	393784,42	2255229,16
280	393747,64	2255213,05
281	394033,57	2254972,79

Взам. инв. №

Подп. и дата

Инв. № подл.

Лист

12

12710-3200-ЯН-14-ПМТ-ПЗ

Изм. Кол. уч. Лист № док. Подп. Дата

№ точек	X	Y
278	394067,65	2254991,17
16:31:000000:559/чзу3		
282	393784,41	2255229,16
283	393781,18	2255231,9
284	393762,02	2255223,51
285	393744,38	2255215,78
286	393747,64	2255213,05
282	393784,41	2255229,16
16:31:020408:144/чзу1		
287	393781,15	2255231,92
288	393780,27	2255232,65
289	393762,01	2255223,51
287	393781,15	2255231,92
16:31:020408:138/чзу1		
290	393744,38	2255215,79
291	393739,26	2255220,09
292	393759,46	2255228,94
293	393775,27	2255236,85
294	393780,26	2255232,65
295	393762,01	2255223,51
290	393744,38	2255215,79
16:31:000000:162/чзу2		
296	393775,26	2255236,85
297	393353,74	2255591,05
298	393319,52	2255619,8
299	393292,86	2255655,68
300	393203,86	2255775,46
301	393170,59	2255759,9
302	393293,14	2255594,95
303	393739,26	2255220,1
304	393759,46	2255228,94
296	393775,26	2255236,85
16:31:000000:559/чзу4		
305	393203,86	2255775,47
306	393200,18	2255780,41
307	393166,9	2255764,84
308	393170,58	2255759,9
305	393203,86	2255775,47
16:31:000000:162/чзу3		
309	392732,31	2256408,07
310	392812,58	2256302,06
311	393200,17	2255780,41
312	393166,89	2255764,84
313	392783,78	2256280,46
314	392699,49	2256391,79

№ точек	X	Y
309	392732,31	2256408,07
16:31:000000:559/чзу5		
315	392732,3	2256408,07
316	392729,84	2256411,34
317	392697	2256395,05
318	392699,48	2256391,79
315	392732,3	2256408,07
16:31:000000:306/чзу1		
319	392729,83	2256411,34
320	392354,28	2256907,27
321	392320,93	2256891,67
322	392696,99	2256395,05
319	392729,83	2256411,34
16:31:000000:559/чзу6		
323	394332,04	2254687,67
324	394335,76	2254679,69
325	394336,25	2254687,95
323	394332,04	2254687,67
16:31:000000:560/чзу1		
326	392354,27	2256907,27
327	392351,93	2256910,37
328	392318,58	2256894,77
329	392320,92	2256891,67
326	392354,27	2256907,27
16:31:000000:306/чзу2		
330	392351,92	2256910,37
331	392119,45	2257217,37
332	392086,19	2257201,67
333	392318,58	2256894,78
330	392351,92	2256910,37
16:31:020407:3У2		
334	392119,44	2257217,37
335	392119,22	2257217,66
336	392085,95	2257201,97
337	392086,18	2257201,67
334	392119,44	2257217,37
16:31:000000:652/чзу1		
338	391965,19	2257367,7
339	391965,25	2257367,7
340	391984,25	2257375,2
341	391994,51	2257382,34
342	392119,21	2257217,66
343	392085,94	2257201,97
344	391961,49	2257366,33
338	391965,19	2257367,7

Изм. № подл. Подп. и дата. Взам. инв. №

Изм.	Кол. уч.	Лист	№ док.	Подп.	Дата

12710-3200-ЯН-14-ПМТ-ПЗ

Лист

13

№ точек	X	Y
16:31:020407:3У3		
345	391994,5	2257382,36
346	391994,5	2257382,34
347	391984,25	2257375,2
348	391965,25	2257367,7
349	391965,21	2257367,71
350	391965,26	2257367,73
351	391984,26	2257375,23
345	391994,5	2257382,36
16:31:000000:652/чзу2(16:31:000000:307/чзу1)		
352	391965,17	2257367,7
353	391960,29	2257367,9
354	391961,48	2257366,33
352	391965,17	2257367,7
16:31:000000:307/чзу2		
355	391938,27	2257457,67
356	391979,84	2257401,72
357	391994,51	2257382,37
358	391984,26	2257375,23
359	391965,26	2257367,73
360	391965,18	2257367,71
361	391960,29	2257367,91
362	391951,04	2257380,12
363	391906,59	2257439,96
364	391908	2257440,7
355	391938,27	2257457,67
16:31:000000:652/чзу3		
365	391938,28	2257457,68
366	391807,45	2257633,81
367	391799,5	2257639,45
368	391778	2257647,2
369	391755,75	2257657,95
370	391741,62	2257662,04
371	391906,6	2257439,97
372	391908	2257440,7
365	391938,28	2257457,68
16:31:020407:3У4		
373	391807,43	2257633,83
374	391807,36	2257633,92
375	391799,51	2257639,49
376	391778,01	2257647,24
377	391755,76	2257657,99
378	391741,58	2257662,1
379	391741,61	2257662,05
380	391755,75	2257657,95

№ точек	X	Y
381	391778	2257647,2
382	391799,5	2257639,45
373	391807,43	2257633,83
16:31:000000:307/чзу3		
383	391807,35	2257633,93
384	391724,44	2257745,56
385	391720,01	2257746,24
386	391699,76	2257747,99
387	391680,01	2257756,24
388	391668,38	2257760,66
389	391741,58	2257662,1
390	391755,76	2257657,99
391	391778,01	2257647,24
392	391799,51	2257639,49
383	391807,35	2257633,93
16:31:000000:163/чзу1		
393	391724,43	2257745,57
394	391327,3	2258280,21
395	391250,9	2258383,07
396	391241,52	2258378,55
397	391241,98	2258359,55
398	391242,61	2258333,84
399	391298,4	2258258,74
400	391668,37	2257760,67
401	391680,01	2257756,24
402	391699,76	2257747,99
403	391720,01	2257746,24
393	391724,43	2257745,57
16:31:020407:238/чзу1		
404	391241,1	2258396,25
405	391250,89	2258383,07
406	391241,52	2258378,55
407	391241,44	2258382,05
404	391241,1	2258396,25
16:31:000000:268/чзу1		
408	391241,08	2258396,26
409	391185,98	2258470,45
410	391152,67	2258454,94
411	391242,6	2258333,85
412	391241,98	2258359,55
413	391241,52	2258378,55
414	391241,43	2258382,05
408	391241,08	2258396,26
16:31:000000:560/чзу2		
415	391185,97	2258470,45

Взам. инв. №

Подп. и дата

Инв. № подл.

Изм.	Кол. уч.	Лист	№ док.	Подп.	Дата

№ точек	X	Y
416	391180,47	2258477,88
417	391147,14	2258462,36
418	391152,66	2258454,94
415	391185,97	2258470,45
16:31:000000:560/чзз3		
419	391180,46	2258477,88
420	391179,48	2258479,23
421	391146,15	2258463,72
422	391147,14	2258462,37
419	391180,46	2258477,88
16:31:000000:560/чзз4(16:31:000000:456/чзз1)		
423	391179,47	2258479,23
424	391179,35	2258479,38
425	391146,06	2258463,85
426	391146,14	2258463,72
423	391179,47	2258479,23
16:31:000000:456/чзз2		
427	391179,35	2258479,39
428	391178,18	2258480,96
429	391144,79	2258465,53
430	391146,05	2258463,85
427	391179,35	2258479,39
16:31:000000:710/чзз1		
431	391178,17	2258480,96
432	390862,64	2258905,75
433	390816,9	2258906,95
434	391144,8	2258465,54
431	391178,17	2258480,96
16:31:020503:3У5		
435	390862,63	2258905,76
436	390857,44	2258912,76
437	390811,67	2258914
438	390816,9	2258906,96
435	390862,63	2258905,76
16:31:000000:200/чзз1		
439	390587,98	2259275,51
440	390857,43	2258912,77
441	390811,66	2258914,01
442	390555,11	2259259,4
439	390587,98	2259275,51
16:31:000000:456/чзз3		
443	390587,97	2259275,51
444	390585,55	2259278,78
445	390552,7	2259262,63
446	390555,1	2259259,4

№ точек	X	Y
443	390587,97	2259275,51
16:31:020503:144/чзз1		
447	390585,55	2259278,79
448	390384,89	2259548,93
449	390380,13	2259494,97
450	390552,7	2259262,64
447	390585,55	2259278,79
16:31:020503:88/чзз1		
451	390384,88	2259548,94
452	390379,33	2259556,42
453	390374,57	2259502,44
454	390380,12	2259494,98
451	390384,88	2259548,94
16:31:020503:146/чзз1		
455	390379,32	2259556,42
456	390159	2259853,04
457	390150,76	2259924,19
458	390056,4	2259965,02
459	390049,5	2259955,9
460	390044	2259945,15
461	390039,47	2259933,12
462	390117,39	2259899,41
463	390124,34	2259839,32
464	390374,57	2259502,45
455	390379,32	2259556,42
16:31:000000:712/чзз1		
465	390056,39	2259965,02
466	390041,96	2259971,28
467	390037	2259962,4
468	390024,25	2259947,65
469	390017,74	2259942,51
470	390039,46	2259933,12
471	390044	2259945,15
472	390049,5	2259955,9
465	390056,39	2259965,02
16:31:000000:456/чзз4		
473	390041,95	2259971,27
474	390000,93	2259989,02
475	389995	2259985,9
476	389988,75	2259981,9
477	389984,25	2259974,9
478	389977,25	2259965,4
479	389970,52	2259962,95
480	390017,75	2259942,52
481	390024,25	2259947,65

Взам. инв. №

Подп. и дата

Инв. № подл.

Лист

12710-3200-ЯН-14-ПМТ-ПЗ

15

Изм. Кол. уч. Лист № док. Подп. Дата

№ точек	X	Y
482	390037	2259962,4
473	390041,95	2259971,27
16:31:000000:712/чзу2		
483	390000,92	2259989,02
484	389968,87	2260002,89
485	389956,25	2259990,9
486	389937,55	2259977,22
487	389970,51	2259962,95
488	389977,25	2259965,4
489	389984,25	2259974,9
490	389988,75	2259981,9
491	389995	2259985,9
483	390000,92	2259989,02
16:31:000000:200/чзу2		
492	389968,86	2260002,89
493	389877,28	2260042,51
494	389687,34	2260116,93
495	389650,75	2260092,61
496	389863,56	2260009,22
497	389937,54	2259977,22
498	389956,25	2259990,9
492	389968,86	2260002,89
16:31:020503:61/чзу1		
499	389687,33	2260116,93
500	389660,48	2260127,45
501	389623,89	2260103,13
502	389650,74	2260092,61
499	389687,33	2260116,93
16:31:020503:52/чзу1		
503	389660,48	2260127,46
504	389608,2	2260147,93
505	389571,68	2260123,57
506	389623,88	2260103,13
503	389660,48	2260127,46
16:31:020504:47/чзу1		
507	389608,19	2260147,93
508	389601,64	2260150,51
509	389564,97	2260126,19
510	389571,69	2260123,58
507	389608,19	2260147,93
16:31:020503:61/чзу2		
511	389601,63	2260150,51
512	389581,52	2260158,39
513	389544,92	2260134,07
514	389564,97	2260126,2

№ точек	X	Y
511	389601,63	2260150,51
16:31:000000:711/чзу1		
515	389581,51	2260158,39
516	388752,64	2260483,14
517	388697,06	2260505,89
518	388636,68	2260497,68
519	388320,07	2260621,77
520	388289,33	2260660,08
521	388263,64	2260670,08
522	388241,13	2260659,13
523	388222,2	2260647,57
524	388267,29	2260630,02
525	388298	2260591,75
526	388632,26	2260460,75
527	388692,35	2260468,92
528	388739,26	2260449,72
529	389544,91	2260134,07
530	389581,51	2260158,39
515	389581,51	2260158,39
16:31:020504:3У6		
531	388263,63	2260670,08
532	388256,01	2260673,04
533	388238,25	2260664,4
534	388215,16	2260650,3
535	388222,19	2260647,57
536	388241,13	2260659,13
531	388263,63	2260670,08
16:31:000000:456/чзу5		
537	388256,01	2260673,04
538	388250,91	2260675,03
539	388236,25	2260667,9
540	388210,44	2260652,14
541	388215,15	2260650,3
542	388238,25	2260664,4
537	388256,01	2260673,04
16:31:000000:711/чзу2		
543	388250,9	2260675,03
544	388194,5	2260696,97
545	388151,24	2260750,88
546	388148,25	2260749,15
547	388122,75	2260737,15
548	388118,5	2260734,16
549	388172,45	2260666,92
550	388210,43	2260652,14
551	388236,25	2260667,9

Взам. инв. №

Подп. и дата

Инв. № подл.

Изм.	Кол. уч.	Лист	№ док.	Подп.	Дата

12710-3200-ЯН-14-ПМТ-ПЗ

Лист

16

№ точек	X	Y
543	388250,9	2260675,03
16:31:000000:712/чзу3		
552	388003,26	2260877,79
553	388118,5	2260734,17
554	388122,75	2260737,15
555	388148,25	2260749,15
556	388151,23	2260750,88
557	388082,47	2260836,58
558	388081	2260836,9
559	388072,75	2260836,9
560	388060	2260833,65
561	388057,5	2260843,4
562	388071,5	2260846,9
563	388074,2	2260846,9
564	388036,91	2260893,38
565	388036,75	2260893,15
566	388030,5	2260887,9
567	388005	2260878,4
552	388003,26	2260877,79
16:31:000000:456/чзу6		
568	388082,48	2260836,58
569	388081,14	2260838,26
570	388081	2260836,9
568	388082,48	2260836,58
16:31:000000:456/чзу7		
571	388081	2260836,9
572	388081,13	2260838,27
573	388074,2	2260846,9
574	388071,5	2260846,9
575	388057,5	2260843,4
576	388060	2260833,65
577	388072,75	2260836,9
571	388081	2260836,9
16:31:000000:456/чзу8		
578	388003,27	2260877,8
579	388002,52	2260878,71
580	388004,5	2260879,4
581	388030	2260888,9
582	388036,25	2260893,65
583	388036,44	2260893,96
584	388036,91	2260893,38
585	388036,75	2260893,15
586	388030,5	2260887,9
587	388005	2260878,4
578	388003,27	2260877,8

№ точек	X	Y
16:31:000000:712/чзу4		
588	388002,51	2260878,71
589	387938,36	2260958,67
590	387969,25	2260968,9
591	387975,61	2260969,77
592	388036,43	2260893,95
593	388036,25	2260893,65
594	388030	2260888,9
595	388004,5	2260879,4
588	388002,51	2260878,71
16:31:000000:711/чзу3		
596	387938,37	2260958,68
597	387925	2260975,33
598	387758,78	2260893,39
599	387756,5	2260893,9
600	387735,5	2260899,15
601	387722,25	2260899,65
602	387713,25	2260898,4
603	387704,5	2260893,4
604	387688	2260874,4
605	387672,33	2260854,65
606	387572,76	2260913,66
607	387481,15	2260942,19
608	387344,28	2260976,47
609	387241,16	2261016,27
610	386749,03	2261220,65
611	386526,32	2261340,37
612	386537,49	2261353,27
613	386551,35	2261367,79
614	386764,5	2261253,21
615	387254,55	2261049,69
616	387355,17	2261010,85
617	387490,88	2260976,86
618	387587,49	2260946,78
619	387677,48	2260893,44
620	387935	2261020,39
621	387975,61	2260969,78
622	387969,25	2260968,9
596	387938,37	2260958,68
16:31:000000:712/чзу5		
623	387758,78	2260893,38
624	387675,91	2260852,53
625	387672,34	2260854,65
626	387688	2260874,4
627	387704,5	2260893,4

Взам. инв. №

Подп. и дата

Инв. № подл.

Лист

12710-3200-ЯН-14-ПМТ-ПЗ

17

Изм. Кол. уч. Лист № док. Подп. Дата



№ точек	X	Y
628	387713,25	2260898,4
629	387722,25	2260899,65
630	387735,5	2260899,15
631	387756,5	2260893,9
623	387758,78	2260893,38
16:31:000000:323/чзу1		
632	386526,32	2261340,38
633	386521,45	2261342,98
634	386533,5	2261356,9
635	386546,43	2261370,44
636	386551,35	2261367,79
637	386537,49	2261353,27
632	386526,32	2261340,38
16:31:000000:45/чзу1		
638	386521,45	2261342,99
639	386509,88	2261349,21
640	386434,59	2261346,93
641	385462,83	2261869,33
642	385425,1	2261865,75
643	385412,25	2261892,9
644	385408,89	2261900,38
645	385470,28	2261906,2
646	386443,14	2261383,21
647	386518,43	2261385,49
648	386546,43	2261370,45
649	386533,5	2261356,9
638	386521,45	2261342,99
16:31:000000:460/чзу1		
650	385425,1	2261865,74
651	385421,07	2261865,37
652	385408,75	2261891,4
653	385404,89	2261899,99
654	385408,89	2261900,37
655	385412,25	2261892,9
650	385425,1	2261865,74
16:31:130701:3У7		
656	385421,07	2261865,36
657	385420,84	2261865,35
658	385408,38	2261891,68
659	385404,65	2261899,98
660	385404,88	2261899,99
661	385408,75	2261891,4
656	385421,07	2261865,36
16:31:000000:45/чзу2		
662	385420,84	2261865,34

№ точек	X	Y
663	385323,79	2261856,14
664	385316,53	2261891,62
665	385404,65	2261899,97
666	385408,38	2261891,68
662	385420,84	2261865,34
16:31:000000:45/чзу3(16:31:130701:17/чзу1)		
667	385323,78	2261856,14
668	385317,78	2261855,57
669	385310,53	2261891,05
670	385316,53	2261891,61
667	385323,78	2261856,14
16:31:130701:3У8		
671	385317,77	2261855,57
672	385317,47	2261855,54
673	385310,22	2261891,02
674	385310,52	2261891,05
671	385317,77	2261855,57
16:31:000000:45/чзу4		
675	385317,47	2261855,53
676	385204,4	2261844,82
677	385180,29	2261855,85
678	385178,58	2261852,13
679	385096,31	2261795,3
680	385064,74	2261809,71
681	385067,24	2261815,17
682	385095,71	2261802,17
683	385173,81	2261856,13
684	385174,83	2261858,35
685	384376,43	2262223,59
686	384340,26	2262220,15
687	384336,75	2262229,65
688	384328,17	2262255,18
689	384382,63	2262260,34
690	385210,61	2261881,57
691	385310,21	2261891,02
675	385317,47	2261855,53
16:31:000000:460/чзу2		
692	384340,26	2262220,14
693	384334,23	2262219,59
694	384331,25	2262227,65
695	384322,19	2262254,61
696	384328,17	2262255,17
697	384336,75	2262229,65
692	384340,26	2262220,14
16:31:000000:45/чзу5		

Изм. № подл.	Подп. и дата	Взам. инв. №

Изм.	Кол. уч.	Лист	№ док.	Подп.	Дата

12710-3200-ЯН-14-ПМТ-ПЗ

Лист

18

№ точек	X	Y
698	384334,23	2262219,58
699	384288,49	2262215,25
700	384196,22	2262256,5
701	384116,1	2262277,51
702	384056,06	2262281,68
703	383911,45	2262265,48
704	383184,32	2262169,29
705	383100,28	2262158,17
706	383104,2	2262195
707	383179,6	2262204,97
708	383907,09	2262301,21
709	384055,3	2262317,82
710	384121,96	2262313,19
711	384208,22	2262290,57
712	384294,53	2262251,98
713	384322,19	2262254,6
714	384331,25	2262227,65
698	384334,23	2262219,58
16:41:030301:3У9		
715	383100,26	2262158,17
716	383099,59	2262158,07
717	383103,53	2262194,91
718	383104,18	2262195
715	383100,26	2262158,17
16:41:000000:385/чзУ1		
719	382868,17	2262127,46
720	383099,59	2262158,08
721	383103,52	2262194,91
722	382961,48	2262176,12
719	382868,17	2262127,46
16:41:030301:3У10		
723	382867,62	2262127,39
724	382868,16	2262127,46
725	382961,48	2262176,12
726	382960,82	2262176,03
723	382867,62	2262127,39
16:31:130702:3У11		
727	382867,61	2262127,39
728	382866,4	2262127,23
729	382959,6	2262175,87
730	382960,81	2262176,03
727	382867,61	2262127,39
16:31:000000:45/чзУ6		
731	382366,66	2262061,11
732	382866,39	2262127,23

№ точек	X	Y
733	382959,59	2262175,87
734	382370,26	2262097,91
731	382366,66	2262061,11
16:41:000000:106/чзУ1		
735	382366,65	2262061,11
736	382341,88	2262057,83
737	382344,88	2262094,54
738	382370,24	2262097,91
735	382366,65	2262061,11
16:41:000000:193/чзУ1		
739	382341,88	2262057,84
740	382339,77	2262057,55
741	382342,73	2262094,27
742	382344,88	2262094,55
739	382341,88	2262057,84
16:41:000000:141/чзУ1		
743	380548,97	2261934,65
744	380725,65	2261944,02
745	382091,52	2262024,72
746	382339,77	2262057,56
747	382342,72	2262094,26
748	382088,09	2262060,58
749	380723,63	2261979,96
750	380567,98	2261971,7
751	380548,32	2261969,7
743	380548,97	2261934,65
16:41:030301:54/чзУ1		
752	379714,71	2261927,26
753	380042,51	2261907,79
754	380548,96	2261934,65
755	380548,32	2261969,7
756	380406,5	2261955,21
757	380172,11	2261945,46
758	380058,14	2261944,66
759	380042,63	2261943,84
760	380031,87	2261944,48
761	379992,96	2261944,21
762	379846,49	2261953,22
763	379818,07	2261957,18
764	379722,54	2261962,85
752	379714,71	2261927,26
16:41:030301:52/чзУ1		
765	380058,14	2261944,67
766	380240,13	2261954,31
767	380241,49	2261954,37

Взам. инв. №

Подп. и дата

Инв. № подл.

Изм.	Кол. уч.	Лист	№ док.	Подп.	Дата

12710-3200-ЯН-14-ПМТ-ПЗ

Лист

19

№ точек	X	Y
768	380406,07	2261961,22
769	380444,78	2261965,17
770	380567,98	2261971,71
771	380548,32	2261969,7
772	380406,5	2261955,21
773	380172,11	2261945,46
765	380058,14	2261944,67
16:41:000000:141/чзу2		
774	380240,13	2261954,32
775	380444,75	2261965,17
776	380406,07	2261961,22
777	380240,2	2261954,32
778	380240,17	2261954,32
774	380240,13	2261954,32
16:41:030301:52/чзу2		
779	379818,09	2261957,18
780	380031,87	2261944,49
781	380031,6	2261944,48
782	380031,3	2261944,48
783	380029,93	2261944,47
784	379992,96	2261944,21
785	379846,49	2261953,22
779	379818,09	2261957,18
16:41:000000:193/чзу2		
786	379714,7	2261927,26
787	379692,67	2261928,56
788	379691,6	2261947,25
789	379689,81	2261964,8
790	379722,53	2261962,85
786	379714,7	2261927,26
16:41:000000:193/чзу3		
791	379692,66	2261928,56
792	379638,25	2261931,8
793	379640,54	2261952,47
794	379642,27	2261967,62
795	379689,8	2261964,8
796	379691,6	2261947,25
791	379692,66	2261928,56
16:41:030302:104/чзу1		
797	379638,24	2261931,8
798	379353,21	2261948,73
799	379235,95	2262080,79
800	379287,27	2262077,21
801	379370,23	2261983,78
802	379642,26	2261967,62

№ точек	X	Y
803	379640,54	2261952,47
797	379638,24	2261931,8
16:41:030302:57/чзу1		
804	379235,94	2262080,8
805	379230,24	2262087,22
806	379281,56	2262083,64
807	379287,26	2262077,22
804	379235,94	2262080,8
16:41:000000:152/чзу1		
808	379230,24	2262087,23
809	379075,99	2262260,95
810	378806,78	2262564,16
811	378859,44	2262559,07
812	379102,91	2262284,85
813	379281,55	2262083,65
808	379230,24	2262087,23
16:41:030302:105/чзу1		
814	378806,77	2262564,17
815	378743,5	2262635,43
816	378677,34	2262576,69
817	378628,45	2262581,41
818	378746,52	2262686,25
819	378859,43	2262559,08
814	378806,77	2262564,17
16:41:000000:152/чзу2		
820	378677,34	2262576,68
821	378603,46	2262511,09
822	378423,5	2262713,77
823	378470,14	2262755,18
824	378478,59	2262755,32
825	378493,12	2262727,42
826	378474,33	2262710,75
827	378606,48	2262561,91
828	378628,44	2262581,41
820	378677,34	2262576,68
16:41:030302:105/чзу2		
829	378478,59	2262755,32
830	378493,12	2262727,43
831	378524,52	2262755,32
829	378478,59	2262755,32
16:41:030301:52/чзу1		
832	378478,59	2262755,32
833	378478,59	2262762,68
834	378470,14	2262755,19
832	378478,59	2262755,32

Взам. инв. №

Подп. и дата

Инв. № подл.

Лист

20

12710-3200-ЯН-14-ПМТ-ПЗ

Изм. Кол. уч. Лист № док. Подп. Дата

№ точек	X	Y
16:41:030302:51/чзу1		
835	378478,59	2262762,68
836	378497,97	2262779,89
837	378478,59	2262801,71
838	378478,59	2262855,94
839	378548,79	2262776,87
840	378524,52	2262755,32
841	378478,59	2262755,32
835	378478,59	2262762,68
16:41:030301:52/чзу2		
842	378478,59	2262801,71
843	378350,04	2262946,49
844	378352,16	2262998,34
845	378478,59	2262855,94
842	378478,59	2262801,71
16:41:000000:152/чзу3		
846	378245,92	2263063,76
847	378350,03	2262946,5
848	378352,15	2262998,34
849	378300,78	2263056,2
846	378245,92	2263063,76
16:41:030302:105/чзу3		
850	378245,92	2263063,77
851	378238,85	2263071,73
852	378248,89	2263114,63
853	378300,78	2263056,2
850	378245,92	2263063,77
16:41:000000:193/чзу4		
854	378238,84	2263071,72
855	378235,72	2263075,25
856	378245,73	2263118,21
857	378248,89	2263114,64
854	378238,84	2263071,72
16:41:000000:152/чзу4		
858	378235,71	2263075,26
859	377924,19	2263426,12
860	377949,78	2263451,53
861	378245,72	2263118,21
858	378235,71	2263075,26
16:41:000000:193/чзу5		
862	377924,19	2263426,13
863	377917,47	2263433,7
864	377943,06	2263459,09
865	377949,78	2263451,54
862	377924,19	2263426,13

№ точек	X	Y
16:41:030304:107/чзу1		
866	377917,47	2263433,71
867	377817,73	2263546,04
868	377843,34	2263571,41
869	377943,06	2263459,1
866	377917,47	2263433,71
16:41:030304:98/чзу1		
870	377817,73	2263546,05
871	377795,12	2263571,5
872	377678,54	2263684,63
873	377704,25	2263709,84
874	377821,15	2263596,4
875	377843,34	2263571,42
870	377817,73	2263546,05
16:41:030304:107/чзу2		
876	377678,53	2263684,63
877	377512,48	2263845,75
878	377537,35	2263871,78
879	377704,24	2263709,84
876	377678,53	2263684,63
16:41:030304:109/чзу1		
880	377512,47	2263845,75
881	377325,23	2264027,43
882	377155,4	2264196,84
883	377164,24	2264200,96
884	377177,74	2264209,21
885	377189,55	2264213,63
886	377350,48	2264053,09
887	377537,34	2263871,78
880	377512,47	2263845,75
16:41:000000:193/чзу6		
888	377181,52	2264221,63
889	377178,58	2264224,57
890	377161,99	2264204,46
891	377152,29	2264199,96
892	377155,4	2264196,85
893	377164,24	2264200,96
894	377177,74	2264209,21
895	377189,54	2264213,63
896	377186,34	2264216,82
897	377175,99	2264212,96
898	377172,49	2264210,71
888	377181,52	2264221,63
16:41:030304:3У12		
899	377181,53	2264221,63

Изм. № подл. Подп. и дата. Взам. инв. №

Изм.	Кол. уч.	Лист	№ док.	Подп.	Дата

12710-3200-ЯН-14-ПМТ-ПЗ

Лист

21

№ точек	X	Y
900	377186,33	2264216,82
901	377175,99	2264212,96
902	377172,49	2264210,71
899	377181,53	2264221,63
16:41:030304:109/чзү2		
903	377118,66	2264518,16
904	377089	2264469,27
905	377119,16	2264414,3
906	377115,29	2264236,85
907	377152,28	2264199,96
908	377161,99	2264204,46
909	377178,57	2264224,56
910	377151,62	2264251,46
911	377155,36	2264423,16
912	377130,56	2264468,37
913	377149,34	2264499,34
903	377118,66	2264518,16
16:41:030304:15/чзү1		
914	377118,67	2264518,16
915	377123,85	2264526,71
916	377154,54	2264507,88
917	377149,35	2264499,34
914	377118,67	2264518,16
16:41:000000:141/чзү3		
918	377123,86	2264526,71
919	377147,54	2264565,75
920	377146,5	2264601,1
921	377144,36	2264601,1
922	377063,3	2264661,03
923	377065,42	2264666,92
924	377146,32	2264607,1
925	377144,23	2264678,38
926	377111,44	2264789,02
927	377172,38	2264710,1
928	377180,07	2264684,11
929	377183,83	2264556,17
930	377154,55	2264507,88
918	377123,86	2264526,71
16:41:030304:109/чзү3		
931	377111,44	2264789,03
932	377097,15	2264837,24
933	377158,05	2264758,44
934	377172,37	2264710,12
931	377111,44	2264789,03
16:41:030304:108/чзү1		

№ точек	X	Y
935	377097,16	2264837,23
936	376812,23	2265798,77
937	376873,92	2265717,31
938	377158,05	2264758,45
935	377097,16	2264837,23
16:41:030304:106/чзү1		
939	376812,24	2265798,76
940	376739,49	2266044,27
941	376578,52	2266148,26
942	376583,48	2266157,69
943	376590,55	2266167,41
944	376595,48	2266174,19
945	376599,14	2266177,8
946	376714,64	2266103,18
947	376787,89	2266007,63
948	376873,92	2265717,32
939	376812,24	2265798,76
16:41:030304:105/чзү1		
949	376714,65	2266103,18
950	376770,22	2266067,27
951	376787,89	2266007,64
949	376714,65	2266103,18
16:41:000000:193/чзү7		
952	376578,52	2266148,27
953	376550,06	2266166,65
954	376538,5	2266189,21
955	376566,92	2266212,7
956	376577,7	2266191,66
957	376599,14	2266177,81
958	376595,48	2266174,19
959	376590,55	2266167,41
960	376583,48	2266157,69
952	376578,52	2266148,27
16:41:000000:144/чзү1		
961	376538,5	2266189,22
962	376478,38	2266306,53
963	376507,57	2266328,53
964	376566,92	2266212,71
961	376538,5	2266189,22
16:41:000000:193/чзү8		
965	376469,99	2266322,89
966	376478,39	2266306,54
967	376507,56	2266328,53
968	376497,55	2266348,07
969	376481,23	2266330,94

Инд. № подл.	Взам. инв. №
	Подп. и дата

Изм.	Кол. уч.	Лист	№ док.	Подп.	Дата
------	----------	------	--------	-------	------

12710-3200-ЯН-14-ПМТ-ПЗ

Лист

22

№ точек	X	Y
965	376469,99	2266322,89
16:41:180302:3Y13		
970	376470	2266322,9
971	376469,98	2266322,91
972	376481,25	2266330,98
973	376497,54	2266348,09
974	376497,54	2266348,07
975	376481,23	2266330,94
970	376470	2266322,9
16:41:000000:199/чзy1		
976	376469,98	2266322,91
977	376398,44	2266462,51
978	376401,01	2266460,48
979	376419,51	2266477,23
980	376426,92	2266485,87
981	376428,84	2266482,11
982	376422,26	2266474,48
983	376407,01	2266460,73
984	376427,25	2266450,48
985	376450,25	2266431,48
986	376457,46	2266426,3
987	376497,54	2266348,1
988	376481,25	2266330,98
976	376469,98	2266322,91
16:41:000000:144/чзy2		
989	376428,85	2266482,12
990	376457,46	2266426,31
991	376450,25	2266431,48
992	376427,25	2266450,48
993	376407,01	2266460,73
994	376422,26	2266474,48
989	376428,85	2266482,12
16:41:180302:3Y14		
995	376397,29	2266464,76
996	376398,44	2266462,52
997	376401,01	2266460,48
998	376419,51	2266477,23
999	376403,08	2266462,36
995	376397,29	2266464,76
16:41:000000:144/чзy3		
1000	376152,36	2266942,7
1001	376397,28	2266464,77

№ точек	X	Y
1002	376403,08	2266462,36
1003	376419,51	2266477,23
1004	376426,92	2266485,88
1005	376178,85	2266969,95
1000	376152,36	2266942,7
16:41:000000:199/чзy2		
1006	376152,36	2266942,71
1007	376148,02	2266951,16
1008	376174,51	2266978,41
1009	376178,85	2266969,96
1006	376152,36	2266942,71
16:41:180302:3Y15		
1010	376148,02	2266951,17
1011	376147,92	2266951,37
1012	376174,42	2266978,6
1013	376174,51	2266978,42
1010	376148,02	2266951,17
16:07:240001:3Y16		
1014	376147,92	2266951,38
1015	376145,37	2266956,35
1016	376171,88	2266983,55
1017	376174,41	2266978,61
1014	376147,92	2266951,38
16:07:000000:2127/чзy1		
1018	376145,36	2266956,35
1019	376093,64	2267057,28
1020	376025,75	2267047,46
1021	376005,57	2267186,9
1022	376041,19	2267192,06
1023	376056,22	2267088,24
1024	376113,95	2267096,6
1025	376171,88	2266983,56
1018	376145,36	2266956,35
16:41:030304:135/чзy1		
1026	377063,3	2264661,03
1027	377065,41	2264666,92
1028	377057,82	2264672,54
1029	377054,26	2264704,16
1030	377048,3	2264703,49
1031	377052,15	2264669,27
1026	377063,3	2264661,03

Взам. инв. №

Подп. и дата

Инв. № подл.

Лист

23

12710-3200-ЯН-14-ПМТ-ПЗ

Изм. Кол. уч. Лист № док. Подп. Дата

**Приложение 2. Сводная ведомость формируемых земельных участков**

Кадастровый номер существующего земельного участка/номер единого землепользования (кадастрового квартала), который (часть которого) предусматривается для передачи в пользование	Условный номер формируемого земельного участка	Площадь формируемого земельного участка, м2	Наименование планируемого размещения объекта	Местоположение существующего земельного участка (адрес земельного участка)	Устанавливаемый вид разрешенного использования	Категория земель	Землепользователь (правообладатель)/Арендатор
1	2	3	4	5	6	7	8
16:31:150205:2 ЕЗ 16:31:000000:48	16:31:000000:48/чзу1	13852	для размещения водовода	Республика Татарстан, Новошешминский муниципальный район, Новошешминское сельское поселение	для сельскохозяйственного производства	земли сельскохозяйственного назначения	Исполнительный комитет Новошешминского муниципального района Республики Татарстан / аренда –Козлова Мария Ивановна, ограниченное пользование - охранный зона
16:31:150205:9 ЕЗ 16:31:000000:84	16:31:000000:84/чзу1	4909	для размещения водовода	Республика Татарстан, Новошешминский муниципальный район, Новошешминское сельское поселение	для сельскохозяйственного производства	земли сельскохозяйственного назначения	Правообладатель-Новошешминский Совет местного самоуправления, постоянное (бессрочное) пользование
16:31:150205:10 ЕЗ 16:31:000000:84	16:31:000000:84/чзу2	288	для размещения водовода	Республика Татарстан, Новошешминский муниципальный район, Новошешминское сельское поселение	для сельскохозяйственного производства	земли сельскохозяйственного назначения	Правообладатель-Новошешминский Совет местного самоуправления, постоянное (бессрочное) пользование
16:31:150205:52 ЕЗ 16:31:000000:517	16:31:000000:517/чзу1	882	для размещения водовода	Республика Татарстан, р-н Новошешминский муниципальный, с/п Новошешминское, тер СПК "Новая Шешма"	для сельскохозяйственного производства	земли сельскохозяйственного назначения	Исполнительный комитет Новошешминского муниципального района

12710-3200-ЯН-14-ПМТ-ПТЗ

Изм.

Лист

№ докум.

Подпись

Дата

Изм.	
Лист	
№ докум.	
Подпись	
Дата	

12710-3200-ЯН-14-ПМГ-ПЗ

Кадастровый номер существующего земельного участка/номер единого землепользования (кадастрового квартала), который (часть которого) предусматривается для передачи в пользование	Условный номер формируемого земельного участка	Площадь формируемого земельного участка, м2	Наименование планируемого размещения объекта	Местоположение существующего земельного участка (адрес земельного участка)	Устанавливаемый вид разрешенного использования	Категория земель	Землепользователь (правообладатель)/Арендатор
1	2	3	4	5	6	7	8
							Республики Татарстан
16:31:150205:10 ЕЗ 16:31:000000:84	16:31:000000:84/чз3	711	для размещения водовода	Республика Татарстан, Новошешминский муниципальный район, Новошешминское сельское поселение	для сельскохозяйственного производства	земли сельскохозяйственного назначения	Правообладатель-Новошешминский Совет местного самоуправления, постоянное (бессрочное) пользование
16:31:150205:2 ЕЗ 16:31:000000:48	16:31:000000:48/чз2	5792	для размещения водовода	Республика Татарстан, Новошешминский муниципальный район, Новошешминское сельское поселение	для сельскохозяйственного производства	земли сельскохозяйственного назначения	Исполнительный комитет Новошешминского муниципального района Республики Татарстан / аренда –Козлова Мария Ивановна, ограниченное пользование - охранная зона
16:31:150205:10 ЕЗ 16:31:000000:84	16:31:000000:84/чз4	963	для размещения водовода	Республика Татарстан, Новошешминский муниципальный район, Новошешминское сельское поселение	для сельскохозяйственного производства	земли сельскохозяйственного назначения	Правообладатель-Новошешминский Совет местного самоуправления, постоянное (бессрочное) пользование
16:31:150205:2 ЕЗ 16:31:000000:48	16:31:000000:48/чз3	85033	для размещения водовода	Республика Татарстан, Новошешминский муниципальный район, Новошешминское сельское поселение	для сельскохозяйственного производства	земли сельскохозяйственного назначения	Исполнительный комитет Новошешминского муниципального района



Изм.	
Лист	
№ докум.	
Подпись	
Дата	
12710-3200-ЯН-14-ПМГ-ПЗ	
Лист	26

Кадастровый номер существующего земельного участка/номер единого землепользования (кадастрового квартала), который (часть которого) предусматривается для передачи в пользование	Условный номер формируемого земельного участка	Площадь формируемого земельного участка, м2	Наименование планируемого размещения объекта	Местоположение существующего земельного участка (адрес земельного участка)	Устанавливаемый вид разрешенного использования	Категория земель	Землепользователь (правообладатель)/Арендатор
1	2	3	4	5	6	7	8
							Республики Татарстан / аренда –Козлова Мария Ивановна, ограниченное пользование - охранный зона
16:31:150205:10 ЕЗ 16:31:000000:84	16:31:000000:84/чзу5	10509	для размещения водовода	Республика Татарстан, Новошешминский муниципальный район, Новошешминское сельское поселение	для сельскохозяйственного производства	земли сельскохозяйственного назначения	Правообладатель-Новошешминский Совет местного самоуправления, постоянное (бессрочное) пользование
16:31:150205:74 ЕЗ 16:31:000000:517	16:31:000000:517/чзу2	880	для размещения водовода	Республика Татарстан, р-н Новошешминский муниципальный, с/п Новошешминское, тер СПК "Новая Шешма"	для сельскохозяйственного производства	земли сельскохозяйственного назначения	Исполнительный комитет Новошешминского муниципального района Республики Татарстан
16:31:150205:12 ЕЗ 16:31:000000:84	16:31:000000:84/чзу6	4784	для размещения водовода	Республика Татарстан, Новошешминский муниципальный район, Новошешминское сельское поселение	для сельскохозяйственного производства	земли сельскохозяйственного назначения	Правообладатель-Новошешминский Совет местного самоуправления, постоянное (бессрочное) пользование
16:31:020410:7 ЕЗ 16:31:000000:168	16:31:000000:168/чзу1	1022	для размещения водовода	Республика Татарстан, Новошешминский муниципальный район, Петропавловское сельское поселение, СПК Петропавловский	Для сельскохозяйственного производства	Земли сельскохозяйственного назначения	Общая долевая собственность, у Ерохина Александра Ивановича запрещение сделок

Изм.	
Лист	
№ докум.	
Подпись	
Дата	
12710-3200-ЯН-14-ПМГ-ПЗ	
Лист	27

Кадастровый номер существующего земельного участка/номер единого землепользования (кадастрового квартала), который (часть которого) предусматривается для передачи в пользование	Условный номер формируемого земельного участка	Площадь формируемого земельного участка, м2	Наименование планируемого размещения объекта	Местоположение существующего земельного участка (адрес земельного участка)	Устанавливаемый вид разрешенного использования	Категория земель	Землепользователь (правообладатель)/Арендатор
1	2	3	4	5	6	7	8
							с имуществом
16:31:020410:53 ЕЗ 16:31:000000:557	16:31:000000:557/чзу1	144	для размещения водовода	Республика Татарстан, Новошешминский муниципальный район, Петропавловское сельское поселение, тер СПК "Петропавловский"	Для сельскохозяйственного производства	Земли сельскохозяйственного назначения	Исполнительный комитет Новошешминского муниципального района Республики Татарстан
16:31:020410:185	16:31:020410:185/чзу1	265	для размещения водовода	Республика Татарстан, Новошешминский муниципальный район, Петропавловское сельское поселение	Для сельскохозяйственного производства	Земли сельскохозяйственного назначения	Собственность АО «Шешмаойл»
16:31:020410:6 ЕЗ 16:31:000000:168	16:31:000000:168/чзу1	15695	для размещения водовода	Республика Татарстан, Новошешминский муниципальный район, Петропавловское сельское поселение, СПК Петропавловский	Для сельскохозяйственного производства	Земли сельскохозяйственного назначения	Общая долевая собственность, у Ерохина Александра Ивановича запрещение сделок
16:31:020410:38 ЕЗ 16:31:000000:557	16:31:000000:557/чзу2	138	для размещения водовода	Республика Татарстан, Новошешминский муниципальный район, Петропавловское сельское поселение, тер СПК "Петропавловский"	Для сельскохозяйственного производства	Земли сельскохозяйственного назначения	Исполнительный комитет Новошешминского муниципального района Республики Татарстан

Изм.	
Лист	
№ докум.	
Подпись	
Дата	
12710-3200-ЯН-14-ПМГ-ПЗ	
28	Лист

Кадастровый номер существующего земельного участка/номер единого землепользования (кадастрового квартала), который (часть которого) предусматривается для передачи в пользование	Условный номер формируемого земельного участка	Площадь формируемого земельного участка, м2	Наименование планируемого размещения объекта	Местоположение существующего земельного участка (адрес земельного участка)	Устанавливаемый вид разрешенного использования	Категория земель	Землепользователь (правообладатель)/Арендатор
1	2	3	4	5	6	7	8
16:31:020410:44 ЕЗ 16:31:000000:557	16:31:000000:557/чзу3	288	для размещения водовода	Республика Татарстан, Новопешминский муниципальный район, Петропавловское сельское поселение, тер СПК "Петропавловский"	Для сельскохозяйственного производства	Земли сельскохозяйственного назначения	Исполнительный комитет Новопешминского муниципального района Республики Татарстан
16:31:150206:125 ЕЗ 16:31:000000:518	16:31:000000:518/чзу1	237	для размещения водовода	Республика Татарстан, Новопешминский муниципальный район, Новопешминское сельское поселение, СПК Новая Шешма	для сельскохозяйственного производства	земли сельскохозяйственного назначения	Исполнительный комитет Новопешминского муниципального района Республики Татарстан
16:31:150206:184	16:31:150206:184/чзу1	6643	для размещения водовода	Республика Татарстан, Новопешминский муниципальный район, Новопешминское сельское поселение	для сельскохозяйственного производства	земли сельскохозяйственного назначения	Исполнительный комитет Новопешминского муниципального района Республики Татарстан
16:31:150206:75 ЕЗ 16:31:000000:41	16:31:000000:41/чзу1		для размещения водовода	Республика Татарстан, Новопешминский муниципальный район, Новопешминское сельское поселение	для сельскохозяйственного производства	земли сельскохозяйственного назначения	Исполнительный комитет Новопешминского муниципального района Республики Татарстан / аренда-Нурхаметов Зуфар Мавлютович
16:31:150206:138 ЕЗ 16:31:000000:518	16:31:000000:518/чзу2	150	для размещения водовода	Республика Татарстан, Новопешминский муниципальный район, Новопешминское	для сельскохозяйственного производства	земли сельскохозяйственного назначения	Исполнительный комитет Новопешминского муниципального

Изм.	
Лист	
№ докум.	
Подпись	
Дата	
12710-3200-ЯН-14-ПМГ-ПЗ	
Лист	29

Кадастровый номер существующего земельного участка/номер единого землепользования (кадастрового квартала), который (часть которого) предусматривается для передачи в пользование	Условный номер формируемого земельного участка	Площадь формируемого земельного участка, м2	Наименование планируемого размещения объекта	Местоположение существующего земельного участка (адрес земельного участка)	Устанавливаемый вид разрешенного использования	Категория земель	Землепользователь (правообладатель)/Арендатор
1	2	3	4	5	6	7	8
				сельское поселение, СПК Новая Шешма			района Республики Татарстан
16:31:150206:74 ЕЗ 16:31:000000:41	16:31:000000:41/чзу2	19807	для размещения водовода	Республика Татарстан, Новопешминский муниципальный район, Новопешминское сельское поселение	для сельскохозяйственного производства	земли сельскохозяйственного назначения	Исполнительный комитет Новопешминского муниципального района Республики Татарстан / аренда-Нурхаметов Зуфар Мавлютович
16:31:150206:197	16:31:150206:197/чзу1	13180	для размещения водовода	Республика Татарстан, Новопешминский муниципальный район, Новопешминское сельское поселение	для сельскохозяйственного производства	земли сельскохозяйственного назначения	Общая долевая собственность/аренда –Котов Сергей Егорович
16:31:150206:115 ЕЗ 16:31:000000:518	16:31:000000:518/чзу3	550	для размещения водовода	Республика Татарстан, Новопешминский муниципальный район, Новопешминское сельское поселение, СПК Новая Шешма	для сельскохозяйственного производства	земли сельскохозяйственного назначения	Исполнительный комитет Новопешминского муниципального района Республики Татарстан
16:31:150206:29 ЕЗ 16:31:000000:33	16:31:000000:33/чзу1		для размещения водовода	Республика Татарстан, Новопешминский муниципальный район, Новопешминское сельское поселение, КХ "Новая Шешма"	для сельскохозяйственного производства	земли сельскохозяйственного назначения	Общая долевая собственность

Изм.	
Лист	
№ докум.	
Подпись	
Дата	
12710-3200-ЯН-14-ПМГ-ПЗ	
Лист	30

Кадастровый номер существующего земельного участка/номер единого землепользования (кадастрового квартала), который (часть которого) предусматривается для передачи в пользование	Условный номер формируемого земельного участка	Площадь формируемого земельного участка, м2	Наименование планируемого размещения объекта	Местоположение существующего земельного участка (адрес земельного участка)	Устанавливаемый вид разрешенного использования	Категория земель	Землепользователь (правообладатель)/Арендатор
1	2	3	4	5	6	7	8
16:31:150206:197	16:31:150206:197/чзу2	1284	для размещения водовода	Республика Татарстан, Новопешминский муниципальный район, Новопешминское сельское поселение	для сельскохозяйственного производства	земли сельскохозяйственного назначения	Общая долевая собственность/аренда –Котов Сергей Егорович
16:31:150206:136 ЕЗ 16:31:000000:518	16:31:000000:518/чзу4	144	для размещения водовода	Республика Татарстан, Новопешминский муниципальный район, Новопешминское сельское поселение, СПК Новая Шепима	для сельскохозяйственного производства	земли сельскохозяйственного назначения	Исполнительный комитет Новопешминского муниципального района Республики Татарстан
16:31:150206:72 ЕЗ 16:31:000000:41	16:31:000000:41/чзу3	782	для размещения водовода	Республика Татарстан, Новопешминский муниципальный район, Новопешминское сельское поселение	для сельскохозяйственного производства	земли сельскохозяйственного назначения	Исполнительный комитет Новопешминского муниципального района Республики Татарстан / аренда-Нурхаметов Зуфар Мавлютович
16:31:150206	16:31:150206:3У1	684	для размещения водовода	Новопешминский муниципальный район, Новопешминское сельское поселение	для сельскохозяйственного производства	земли сельскохозяйственного назначения	Исполнительный комитет Новопешминского муниципального района Республики Татарстан
16:31:150206:26 ЕЗ 16:31:000000:32	16:31:000000:32/чзу1	31839	для размещения водовода	Республика Татарстан, Новопешминский муниципальный район, Новопешминское сельское поселение, КХ "Новая Шепима"	для сельскохозяйственного производства	земли сельскохозяйственного назначения	Совместная собственность

Изм.	
Лист	
№ докум.	
Подпись	
Дата	

12710-3200-ЯН-14-ПМТ-ПЗ

Кадастровый номер существующего земельного участка/номер единого землепользования (кадастрового квартала), который (часть которого) предусматривается для передачи в пользование	Условный номер формируемого земельного участка	Площадь формируемого земельного участка, м2	Наименование планируемого размещения объекта	Местоположение существующего земельного участка (адрес земельного участка)	Устанавливаемый вид разрешенного использования	Категория земель	Землепользователь (правообладатель)/Арендатор
1	2	3	4	5	6	7	8
16:31:150206:31 ЕЗ 16:31:000000:33	16:31:000000:33/чзу2	586	для размещения водовода	Республика Татарстан, Новопешминский муниципальный район, Новопешминское сельское поселение, КХ "Новая Шепма"	для сельскохозяйственного производства	земли сельскохозяйственного назначения	Общая долевая собственность
16:31:150206:147 ЕЗ 16:31:000000:518	16:31:000000:518/чзу5	149	для размещения водовода	Республика Татарстан, Новопешминский муниципальный район, Новопешминское сельское поселение, СПК Новая Шепма	для сельскохозяйственного производства	земли сельскохозяйственного назначения	Исполнительный комитет Новопешминского муниципального района Республики Татарстан
16:31:150206:67 ЕЗ 16:31:000000:41	16:31:000000:41/чзу4	9316	для размещения водовода	Республика Татарстан, Новопешминский муниципальный район, Новопешминское сельское поселение	для сельскохозяйственного производства	земли сельскохозяйственного назначения	Исполнительный комитет Новопешминского муниципального района Республики Татарстан / аренда-Нурхаметов Зуфар Мавлютович
16:31:150206:98 ЕЗ 16:31:000000:518	16:31:000000:518/чзу6	1964	для размещения водовода	Республика Татарстан, Новопешминский муниципальный район, Новопешминское сельское поселение, СПК Новая Шепма	для сельскохозяйственного производства	земли сельскохозяйственного назначения	Исполнительный комитет Новопешминского муниципального района Республики Татарстан
16:31:150206:124 ЕЗ 16:31:000000:518	16:31:000000:518/чзу7	232	для размещения водовода	Республика Татарстан, Новопешминский муниципальный район, Новопешминское сельское поселение, СПК	для сельскохозяйственного производства	земли сельскохозяйственного назначения	Исполнительный комитет Новопешминского муниципального района

Изм.	
Лист	
№ докум.	
Подпись	
Дата	
12710-3200-ЯН-14-ПМТ-ПЗ	
32	Лист

Кадастровый номер существующего земельного участка/номер единого землепользования (кадастрового квартала), который (часть которого) предусматривается для передачи в пользование	Условный номер формируемого земельного участка	Площадь формируемого земельного участка, м2	Наименование планируемого размещения объекта	Местоположение существующего земельного участка (адрес земельного участка)	Устанавливаемый вид разрешенного использования	Категория земель	Землепользователь (правообладатель)/Арендатор
1	2	3	4	5	6	7	8
				Новая Шешма			Республики Татарстан
16:31:020406:98 ЕЗ 16:31:000000:559	16:31:000000:559/чзу1	189	для размещения водовода	Республика Татарстан, Новошешминский муниципальный район, Петропавловское сельское поселение	для сельскохозяйственного производства	земли сельскохозяйственного назначения	Исполнительный комитет Новошешминского муниципального района Республики Татарстан
16:31:020408:78 ЕЗ 16:31:000000:170	16:31:000000:170/чзу1	1700	для размещения водовода	Республика Татарстан, Новошешминский муниципальный район, Петропавловское сельское поселение, СПК Петропавловский	для сельскохозяйственного производства	земли сельскохозяйственного назначения	Общая долевая собственность
16:31:020406:99 ЕЗ 16:31:000000:559	16:31:000000:559/чзу2	151	для размещения водовода	Республика Татарстан, Новошешминский муниципальный район, Петропавловское сельское поселение	для сельскохозяйственного производства	земли сельскохозяйственного назначения	Исполнительный комитет Новошешминского муниципального района Республики Татарстан
16:31:020408:83	16:31:020408:83/чзу1	14158	для размещения водовода	Республика Татарстан, Новошешминский муниципальный район, Петропавловское сельское поселение, СПК "Петропавловский"	для сельскохозяйственного производства	земли сельскохозяйственного назначения	Собственность-Якупов Раислям Хафизович
16:31:020408:155 ЕЗ 16:31:000000:162	16:31:000000:162/чзу1	13380	для размещения водовода	Республика Татарстан, Новошешминский муниципальный район, Петропавловское сельское поселение	для сельскохозяйственного производства	земли сельскохозяйственного назначения	Общая долевая собственность

Изм.	
Лист	
№ докум.	
Подпись	
Дата	
12710-3200-ЯН-14-ПМГ-ПЗ	
33	Лист

Кадастровый номер существующего земельного участка/номер единого землепользования (кадастрового квартала), который (часть которого) предусматривается для передачи в пользование	Условный номер формируемого земельного участка	Площадь формируемого земельного участка, м2	Наименование планируемого размещения объекта	Местоположение существующего земельного участка (адрес земельного участка)	Устанавливаемый вид разрешенного использования	Категория земель	Землепользователь (правообладатель)/Арендатор
1	2	3	4	5	6	7	8
16:31:020406:100 ЕЗ 16:31:000000:559	16:31:000000:559/чзу3	153	для размещения водовода	Республика Татарстан, Новошешминский муниципальный район, Петропавловское сельское поселение	для сельскохозяйственного производства	земли сельскохозяйственного назначения	Исполнительный комитет Новошешминского муниципального района Республики Татарстан
16:31:020408:144	16:31:020408:144/чзу1	11	для размещения водовода	Республика Татарстан, Новошешминский муниципальный район, Петропавловское сельское поселение	В целях добычи полезных ископаемых	Земли промышленности*	Собственность АО «Шешмаойл»
16:31:020408:138	16:31:020408:138/чзу1	238	для размещения водовода	Республика Татарстан, Новошешминский муниципальный район, Петропавловское сельское поселение	В целях добычи полезных ископаемых	Земли промышленности*	Собственность АО «Шешмаойл»
16:31:020408:73 ЕЗ 16:31:000000:162	16:31:000000:162/чзу2	28396	для размещения водовода	Республика Татарстан, Новошешминский муниципальный район, Петропавловское сельское поселение	для сельскохозяйственного производства	земли сельскохозяйственного назначения	Общая долевая собственность
16:31:020406:102 ЕЗ 16:31:000000:559	16:31:000000:559/чзу4	222	для размещения водовода	Республика Татарстан, Новошешминский муниципальный район, Петропавловское сельское поселение	для сельскохозяйственного производства	земли сельскохозяйственного назначения	Исполнительный комитет Новошешминского муниципального района Республики Татарстан
16:31:020408:74 ЕЗ 16:31:000000:162	16:31:000000:162/чзу3	28167	для размещения водовода	Республика Татарстан, Новошешминский муниципальный район, Петропавловское сельское поселение	для сельскохозяйственного производства	земли сельскохозяйственного назначения	Общая долевая собственность



Изм.	
Лист	
№ докум.	
Подпись	
Дата	
12710-3200-ЯН-14-ПМГ-ПЗ	
Лист	34

Кадастровый номер существующего земельного участка/номер единого землепользования (кадастрового квартала), который (часть которого) предусматривается для передачи в пользование	Условный номер формируемого земельного участка	Площадь формируемого земельного участка, м2	Наименование планируемого размещения объекта	Местоположение существующего земельного участка (адрес земельного участка)	Устанавливаемый вид разрешенного использования	Категория земель	Землепользователь (правообладатель)/Арендатор
1	2	3	4	5	6	7	8
16:31:020406:103 ЕЗ 16:31:000000:559	16:31:000000:559/чзу5	147	для размещения водовода	Республика Татарстан, Новошешминский муниципальный район, Петропавловское сельское поселение	для сельскохозяйственного производства	земли сельскохозяйственного назначения	Исполнительный комитет Новошешминского муниципального района Республики Татарстан
16:31:020407:43/ ЕЗ16:31:000000:306	16:31:000000:306/чзу1	22416	для размещения водовода	Республика Татарстан, Новошешминский муниципальный район, Петропавловское сельское поселение, СПК Петропавловский	для сельскохозяйственного производства	земли сельскохозяйственного назначения	Общая долевая собственность, у Ерохиной Светланы Михайловны- Запрещение сделок с имуществом, запрет на совершение регистрационных действий
16:31:020406:114 ЕЗ 16:31:000000:559	16:31:000000:559/чзу6	17	для размещения водовода	Республика Татарстан, Новошешминский муниципальный район, Петропавловское сельское поселение	для сельскохозяйственного производства	земли сельскохозяйственного назначения	Исполнительный комитет Новошешминского муниципального района Республики Татарстан
16:31:020407:96 ЕЗ 16:31:000000:560	16:31:000000:560/чзу1	140	для размещения водовода	Республика Татарстан, Новошешминский муниципальный район, Петропавловское сельское поселение, СПК "Петропавловский"	для сельскохозяйственного производства	земли сельскохозяйственного назначения	Исполнительный комитет Новошешминского муниципального района Республики Татарстан

Изм.	
Лист	
№ докум.	
Подпись	
Дата	
12710-3200-ЯН-14-ПМГ-ПЗ	
Лист	35

Кадастровый номер существующего земельного участка/номер единого землепользования (кадастрового квартала), который (часть которого) предусматривается для передачи в пользование	Условный номер формируемого земельного участка	Площадь формируемого земельного участка, м2	Наименование планируемого размещения объекта	Местоположение существующего земельного участка (адрес земельного участка)	Устанавливаемый вид разрешенного использования	Категория земель	Землепользователь (правообладатель)/Арендатор
1	2	3	4	5	6	7	8
16:31:020407:43/ Е316:31:000000:306	16:31:000000:306/чзу2	13858	для размещения водовода	Республика Татарстан, Новошешминский муниципальный район, Петропавловское сельское поселение, СПК Петропавловский	для сельскохозяйственного производства	земли сельскохозяйственного назначения	Общая долевая собственность, у Ерохиной Светланы Михайловны- Запрещение сделок с имуществом, запрет на совершение регистрационных действий
16:31:020407	16:31:020407:3У2	13	для размещения водовода	Республика Татарстан, Новошешминский муниципальный район, Петропавловское сельское поселение, СПК Петропавловский	для сельскохозяйственного производства	земли сельскохозяйственного назначения	Исполнительный комитет Новошешминского муниципального района Республики Татарстан
16:31:020407:227 Е3 16:31:000000:652	16:31:000000:652/чзу1	7391	для размещения водовода	Республика Татарстан, Новошешминский муниципальный район, Петропавловское сельское поселение, СПК Петропавловский	для сельскохозяйственного производства	земли сельскохозяйственного назначения	Общая долевая собственность
16:31:020407	16:31:020407:3У3	1	для размещения водовода	Республика Татарстан, Новошешминский муниципальный район, Петропавловское сельское поселение, СПК Петропавловский	для сельскохозяйственного производства	земли сельскохозяйственного назначения	Исполнительный комитет Новошешминского муниципального района Республики Татарстан

Изм.	
Лист	
№ докум.	
Подпись	
Дата	
12710-3200-ЯН-14-ПМГ-ПЗ	
Лист	36

Кадастровый номер существующего земельного участка/номер единого землепользования (кадастрового квартала), который (часть которого) предусматривается для передачи в пользование	Условный номер формируемого земельного участка	Площадь формируемого земельного участка, м2	Наименование планируемого размещения объекта	Местоположение существующего земельного участка (адрес земельного участка)	Устанавливаемый вид разрешенного использования	Категория земель	Землепользователь (правообладатель)/Арендатор
1	2	3	4	5	6	7	8
16:31:020407:227 ЕЗ 16:31:000000:652	16:31:000000:652/чзу2	4	для размещения водовода	Республика Татарстан, Новошешминский муниципальный район, Петропавловское сельское поселение, СПК Петропавловский	для сельскохозяйственного производства	земли сельскохозяйственного назначения	Общая долевая собственность
16:31:020407:56 ЕЗ 16:31:000000:307	16:31:000000:307/чзу1			Республика Татарстан, Новошешминский муниципальный район, Петропавловское сельское поселение, СПК Петропавловский	для сельскохозяйственного производства	земли сельскохозяйственного назначения	Общая долевая собственность, у Ерохиной Светланы Михайловны- Запрещение сделок с имуществом, запрет на совершение регистрационных действий
16:31:020407:56 ЕЗ 16:31:000000:307	16:31:000000:307/чзу2	3377	для размещения водовода	Республика Татарстан, Новошешминский муниципальный район, Петропавловское сельское поселение, СПК Петропавловский	для сельскохозяйственного производства	земли сельскохозяйственного назначения	Общая долевая собственность, у Ерохиной Светланы Михайловны- Запрещение сделок с имуществом, запрет на совершение регистрационных действий
16:31:020407:48 ЕЗ 16:31:000000:652	16:31:000000:652/чзу3	9015	для размещения водовода	Республика Татарстан, Новошешминский муниципальный район, Петропавловское сельское поселение, СПК	для сельскохозяйственного производства	земли сельскохозяйственного назначения	Общая долевая собственность

Изм.	
Лист	
№ докум.	
Подпись	
Дата	
12710-3200-ЯН-14-ПМГ-ПЗ	
Лист	37

Кадастровый номер существующего земельного участка/номер единого землепользования (кадастрового квартала), который (часть которого) предусматривается для передачи в пользование	Условный номер формируемого земельного участка	Площадь формируемого земельного участка, м2	Наименование планируемого размещения объекта	Местоположение существующего земельного участка (адрес земельного участка)	Устанавливаемый вид разрешенного использования	Категория земель	Землепользователь (правообладатель)/Арендатор
1	2	3	4	5	6	7	8
				Петропавловский			
16:31:020407	16:31:020407:3У4	3	для размещения водовода	Республика Татарстан, Новошешминский муниципальный район, Петропавловское сельское поселение, СПК Петропавловский	для сельскохозяйственного производства	земли сельскохозяйственного назначения	Исполнительный комитет Новошешминского муниципального района Республики Татарстан
16:31:020407:56 ЕЗ 16:31:000000:307	16:31:000000:307/чзу3	4518	для размещения водовода	Республика Татарстан, Новошешминский муниципальный район, Петропавловское сельское поселение, СПК Петропавловский	для сельскохозяйственного производства	земли сельскохозяйственного назначения	Общая долевая собственность, у Ерохиной Светланы Михайловны- Запрещение сделок с имуществом, запрет на совершение регистрационных действий
16:31:020407:37 ЕЗ 16:31:000000:163	16:31:000000:163/чзу1	27471	для размещения водовода	Республика Татарстан, Новошешминский муниципальный район, Петропавловское сельское поселение, СПК Петропавловский	для сельскохозяйственного производства	земли сельскохозяйственного назначения	Общая долевая собственность, у Ерохин Александр Иванович - Постановление о наложении ареста на имущество должника от 10.12.2009 №№92/245/2363/2/ 2009, выдавший орган:

Изм.	
Лист	
№ докум.	
Подпись	
Дата	
12710-3200-ЯН-14-ПМГ-ПЗ	
38	Лист

Кадастровый номер существующего земельного участка/номер единого землепользования (кадастрового квартала), который (часть которого) предусматривается для передачи в пользование	Условный номер формируемого земельного участка	Площадь формируемого земельного участка, м2	Наименование планируемого размещения объекта	Местоположение существующего земельного участка (адрес земельного участка)	Устанавливаемый вид разрешенного использования	Категория земель	Землепользователь (правообладатель)/Арендатор
1	2	3	4	5	6	7	8
							Новошешминский РО СП УФССП по РТ
16:31:020407:238	16:31:020407:238/чзу1	84	для размещения водовода	Республика Татарстан, Новошешминский муниципальный район, Петропавловское сельское поселение	для ведения сельскохозяйственного производства	земли сельскохозяйственного назначения	Собственность - Муниципальное образование "Новошешминский муниципальный район Республики Татарстан", Аренда- Скоков Николай Александрович
16:31:020407:51 ЕЗ 16:31:000000:268	16:31:000000:268/чзу1	4377	для размещения водовода	Республика Татарстан, Новошешминский муниципальный район, Петропавловское сельское поселение	для сельскохозяйственного производства	земли сельскохозяйственного назначения	Исполнительный комитет Новошешминского муниципального района Республики Татарстан
16:31:020407:75 ЕЗ 16:31:000000:560	16:31:000000:560/чзу2	333	для размещения водовода	Республика Татарстан, Новошешминский муниципальный район, Петропавловское сельское поселение, СПК "Петропавловский"	для сельскохозяйственного производства	земли сельскохозяйственного назначения	Исполнительный комитет Новошешминского муниципального района Республики Татарстан
16:31:020407:96 ЕЗ 16:31:000000:560	16:31:000000:560/чзу3	60	для размещения водовода	Республика Татарстан, Новошешминский муниципальный район, Петропавловское сельское поселение, СПК "Петропавловский"	для сельскохозяйственного производства	земли сельскохозяйственного назначения	Исполнительный комитет Новошешминского муниципального района Республики Татарстан

Изм.	
Лист	
№ докум.	
Подпись	
Дата	
12710-3200-ЯН-14-ПМГ-ПЗ	
Лист	39

Кадастровый номер существующего земельного участка/номер единого землепользования (кадастрового квартала), который (часть которого) предусматривается для передачи в пользование	Условный номер формируемого земельного участка	Площадь формируемого земельного участка, м2	Наименование планируемого размещения объекта	Местоположение существующего земельного участка (адрес земельного участка)	Устанавливаемый вид разрешенного использования	Категория земель	Землепользователь (правообладатель)/Арендатор
1	2	3	4	5	6	7	8
16:31:020407:96 ЕЗ 16:31:000000:560	16:31:000000:560/чзу4	6	для размещения водовода	Республика Татарстан, Новошешминский муниципальный район, Петропавловское сельское поселение, СПК "Петропавловский"	для сельскохозяйственного производства	земли сельскохозяйственного назначения	Исполнительный комитет Новошешминского муниципального района Республики Татарстан
16:31:020503:109 ЕЗ 16:31:000000:456	16:31:000000:456/чзу1			Республика Татарстан, Новошешминский муниципальный район, Петропавловское сельское поселение, хоз-во СПК Майский	для сельскохозяйственного производства	земли сельскохозяйственного назначения	Исполнительный комитет Новошешминского муниципального района Республики Татарстан
16:31:020503:109 ЕЗ 16:31:000000:456	16:31:000000:456/чзу2	73	для размещения водовода	Республика Татарстан, Новошешминский муниципальный район, Петропавловское сельское поселение, хоз-во СПК Майский	для сельскохозяйственного производства	земли сельскохозяйственного назначения	Исполнительный комитет Новошешминского муниципального района Республики Татарстан
16:31:020503:120 ЕЗ 16:31:000000:710	16:31:000000:710/чзу1	19419	для размещения водовода	Республика Татарстан, р-н Новошешминский муниципальный, с/о Петропавловский, тер СПК "Майский"	для сельскохозяйственного производства	земли сельскохозяйственного назначения	Исполнительный комитет Новошешминского муниципального района Республики Татарстан
16:31:020503	16:31:020503:3У5	315	для размещения водовода	Республика Татарстан, Новошешминский муниципальный район, Петропавловское сельское поселение	для сельскохозяйственного производства	земли сельскохозяйственного назначения	Исполнительный комитет Новошешминского муниципального района Республики Татарстан

Изм.	
Лист	
№ докум.	
Подпись	
Дата	

12710-3200-ЯН-14-ПМГ-ПЗ

Кадастровый номер существующего земельного участка/номер единого землепользования (кадастрового квартала), который (часть которого) предусматривается для передачи в пользование	Условный номер формируемого земельного участка	Площадь формируемого земельного участка, м2	Наименование планируемого размещения объекта	Местоположение существующего земельного участка (адрес земельного участка)	Устанавливаемый вид разрешенного использования	Категория земель	Землепользователь (правообладатель)/Арендатор
1	2	3	4	5	6	7	8
16:31:020503:64 ЕЗ 16:31:000000:200	16:31:000000:200/чзу1	15877	для размещения водовода	Республика Татарстан, Новопешминский муниципальный район, Петропавловское сельское поселение, СПК "Майский"	для сельскохозяйственного производства	земли сельскохозяйственного назначения	Собственность ООО «Агрофирма «Кулон», ограничение-Ипотека
16:31:020503:109 ЕЗ 16:31:000000:456	16:31:000000:456/чзу3	146	для размещения водовода	Республика Татарстан, Новопешминский муниципальный район, Петропавловское сельское поселение, хоз-во СПК Майский	для сельскохозяйственного производства	земли сельскохозяйственного назначения	Исполнительный комитет Новопешминского муниципального района Республики Татарстан
16:31:020503:144	16:31:020503:144/чзу1	11266	для размещения водовода	Республика Татарстан, Новопешминский муниципальный район, Петропавловское сельское поселение, СПК "Майский", квартал 3	Для ведения крестьянского (фермерского) хозяйства	земли сельскохозяйственного назначения	Собственность-Курова Нина Николаевна, аренда -Курова Нина Николаевна,
16:31:020503:88	16:31:020503:88/чзу1	335	для размещения водовода	Республика Татарстан, Новопешминский муниципальный район, Петропавловское сельское поселение, КФХ "Андреевское"	для сельскохозяйственного производства	земли сельскохозяйственного назначения	Собственность ПАО «Татнефть» имени В.Д. Шапина
16:31:020503:146	16:31:020503:146/чзу1	20003	для размещения водовода	Республика Татарстан, Новопешминский муниципальный район, Петропавловское сельское поселение, СПК "Майский", квартал 3	Для ведения крестьянского (фермерского) хозяйства	земли сельскохозяйственного назначения	Собственность-Курова Нина Николаевна, аренда -Курова Нина Николаевна,

Изм.	
Лист	
№ докум.	
Подпись	
Дата	

12710-3200-ЯН-14-ПМГ-ПЗ

Кадастровый номер существующего земельного участка/номер единого землепользования (кадастрового квартала), который (часть которого) предусматривается для передачи в пользование	Условный номер формируемого земельного участка	Площадь формируемого земельного участка, м2	Наименование планируемого размещения объекта	Местоположение существующего земельного участка (адрес земельного участка)	Устанавливаемый вид разрешенного использования	Категория земель	Землепользователь (правообладатель)/Арендатор
1	2	3	4	5	6	7	8
16:31:020503:75 ЕЗ 16:31:000000:712	16:31:000000:712/чзу1	617	для размещения водовода	Республика Татарстан, Новошешминский муниципальный район, Петропавловское сельское поселение	для сельскохозяйственного производства	земли сельскохозяйственного назначения	Исполнительный комитет Новошешминского муниципального района Республики Татарстан, Аренда - Зубов Владимир Степанович
16:31:020503:115 ЕЗ 16:31:000000:456	16:31:000000:456/чзу4	1790	для размещения водовода	Республика Татарстан, Новошешминский муниципальный район, Петропавловское сельское поселение, хоз-во СПК Майский	для сельскохозяйственного производства	земли сельскохозяйственного назначения	Исполнительный комитет Новошешминского муниципального района Республики Татарстан
16:31:020503:19 ЕЗ 16:31:000000:712	16:31:000000:712/чзу2	1242	для размещения водовода	Республика Татарстан, Новошешминский муниципальный район, Петропавловское сельское поселение	для сельскохозяйственного производства	земли сельскохозяйственного назначения	Исполнительный комитет Новошешминского муниципального района Республики Татарстан, Аренда - Зубов Владимир Степанович
16:31:020503:66 ЕЗ 16:31:000000:200	16:31:000000:200/чзу2	11058	для размещения водовода	Республика Татарстан, Новошешминский муниципальный район, Петропавловское сельское поселение, СПК "Майский"	для сельскохозяйственного производства	земли сельскохозяйственного назначения	Собственность ООО «Агрофирма «Кулон», ограничение-Ипотека
16:31:020503:61	16:31:020503:61/чзу1	1038	для размещения водовода	Республика Татарстан, Новошешминский муниципальный район с/о Петропавловский свх	площадка скважин 4083, 4084, 4085, 4087, 4088	Земли промышленности*	Исполнительный комитет Новошешминского муниципального



Изм.	
Лист	
№ докум.	
Подпись	
Дата	
12710-3200-ЯН-14-ПМГ-ПЗ	
Лист	42

Кадастровый номер существующего земельного участка/номер единого землепользования (кадастрового квартала), который (часть которого) предусматривается для передачи в пользование	Условный номер формируемого земельного участка	Площадь формируемого земельного участка, м2	Наименование планируемого размещения объекта	Местоположение существующего земельного участка (адрес земельного участка)	Устанавливаемый вид разрешенного использования	Категория земель	Землепользователь (правообладатель)/Арендатор
1	2	3	4	5	6	7	8
				СПК "Андреевский" кв-л 3			района Республики Татарстан
16:31:020503:52	16:31:020503:52/чзу1	2020	для размещения водовода	Республика Татарстан, Новошешминский муниципальный район, Петропавловское сельское поселение, СПК Майский	скважина 4083, 1084, 4085, 4087, 1088	Земли промышленности*	Данные о правообладателе отсутствует, Аренда- ПАО «Татнефть» имени В.Д. Шашина
16:31:020504:47	16:31:020504:47/чзу1	256	для размещения водовода	Республика Татарстан, Новошешминский муниципальный район, Петропавловское сельское поселение, СПК Майский	дорога до скв. 603, 4086, 4089, 4090, 4091 и скв. 4083, 4084, 4085, 4088	Земли промышленности*	Данные о правообладателе отсутствует, Аренда- ПАО «Татнефть» имени В.Д. Шашина
16:31:020503:61	16:31:020503:61/чзу2	777	для размещения водовода	Республика Татарстан, Новошешминский муниципальный район с/о Петропавловский свх СПК "Андреевский" кв-л 3	площадка скважин 4083, 4084, 4085, 4087, 4088	Земли промышленности*	Исполнительный комитет Новошешминского муниципального района Республики Татарстан
16:31:020504:139 ЕЗ 16:31:000000:711	16:31:000000:711/чзу1	51522	для размещения водовода	Республика Татарстан, Новошешминский муниципальный район, Петропавловское сельское поселение, СПК Майский	для сельскохозяйственного производства	земли сельскохозяйственного назначения	Собственность-ООО «Агрофирма «Кулон», Ипотека
16:31:020504	16:31:020504:3У6	282	для размещения водовода	Республика Татарстан, Новошешминский муниципальный район, Петропавловское сельское поселение	для сельскохозяйственного производства	земли сельскохозяйственного назначения	Исполнительный комитет Новошешминского муниципального района Республики Татарстан

Изм.	
Лист	
№ докум.	
Подпись	
Дата	
12710-3200-ЯН-14-ПМГ-ПЗ	
43	Лист

Кадастровый номер существующего земельного участка/номер единого землепользования (кадастрового квартала), который (часть которого) предусматривается для передачи в пользование	Условный номер формируемого земельного участка	Площадь формируемого земельного участка, м2	Наименование планируемого размещения объекта	Местоположение существующего земельного участка (адрес земельного участка)	Устанавливаемый вид разрешенного использования	Категория земель	Землепользователь (правообладатель)/Арендатор
1	2	3	4	5	6	7	8
16:31:020503:88 ЕЗ 16:31:000000:456	16:31:000000:456/чзу5	188	для размещения водовода	Республика Татарстан, Новопешминский муниципальный район, Петропавловское сельское поселение, хоз-во СПК Майский	для сельскохозяйственного производства	земли сельскохозяйственного назначения	Исполнительный комитет Новопешминского муниципального района Республики Татарстан
16:31:020504:59 ЕЗ 16:31:000000:711	16:31:000000:711/чзу2	4605	для размещения водовода	Республика Татарстан, Новопешминский муниципальный район, Петропавловское сельское поселение, СПК Майский	для сельскохозяйственного производства	земли сельскохозяйственного назначения	Собственность-ООО «Агрофирма «Кулон», Ипотека
16:31:020503:13 ЕЗ 16:31:000000:712	16:31:000000:712/чзу3	6350	для размещения водовода	Республика Татарстан, Новопешминский муниципальный район, Петропавловское сельское поселение	для сельскохозяйственного производства	земли сельскохозяйственного назначения	Исполнительный комитет Новопешминского муниципального района Республики Татарстан, Аренда - Зубов Владимир Степанович
16:31:020503:111 ЕЗ 16:31:000000:456	16:31:000000:456/чзу6	1	для размещения водовода	Республика Татарстан, Новопешминский муниципальный район, Петропавловское сельское поселение, хоз-во СПК Майский	для сельскохозяйственного производства	земли сельскохозяйственного назначения	Исполнительный комитет Новопешминского муниципального района Республики Татарстан
16:31:020503:102 ЕЗ 16:31:000000:456	16:31:000000:456/чзу7	198	для размещения водовода	Республика Татарстан, Новопешминский муниципальный район, Петропавловское сельское поселение, хоз-во СПК Майский	для сельскохозяйственного производства	земли сельскохозяйственного назначения	Исполнительный комитет Новопешминского муниципального района Республики Татарстан

Изм.	
Лист	
№ докум.	
Подпись	
Дата	
12710-3200-ЯН-14-ПМГ-ПЗ	
Лист	44

Кадастровый номер существующего земельного участка/номер единого землепользования (кадастрового квартала), который (часть которого) предусматривается для передачи в пользование	Условный номер формируемого земельного участка	Площадь формируемого земельного участка, м2	Наименование планируемого размещения объекта	Местоположение существующего земельного участка (адрес земельного участка)	Устанавливаемый вид разрешенного использования	Категория земель	Землепользователь (правообладатель)/Арендатор
1	2	3	4	5	6	7	8
16:31:020503:84 ЕЗ 16:31:000000:456	16:31:000000:456/чзу8	40	для размещения водовода	Республика Татарстан, Новопешминский муниципальный район, Петропавловское сельское поселение, хоз-во СПК Майский	для сельскохозяйственного производства	земли сельскохозяйственного назначения	Исполнительный комитет Новопешминского муниципального района Республики Татарстан
16:31:020503:14 ЕЗ 16:31:000000:712	16:31:000000:712/чзу4	3652	для размещения водовода	Республика Татарстан, Новопешминский муниципальный район, Петропавловское сельское поселение	для сельскохозяйственного производства	земли сельскохозяйственного назначения	Исполнительный комитет Новопешминского муниципального района Республики Татарстан, Аренда - Зубов Владимир Степанович
16:31:020504:142 ЕЗ 16:31:000000:711	16:31:000000:711/чзу3	54891	для размещения водовода	Республика Татарстан, Новопешминский муниципальный район, Петропавловское сельское поселение, СПК Майский	для сельскохозяйственного производства	земли сельскохозяйственного назначения	Собственность-ООО «Агрофирма «Кулон», Ипотека
16:31:020503:14 ЕЗ 16:31:000000:712	16:31:000000:712/чзу5	1446	для размещения водовода	Республика Татарстан, Новопешминский муниципальный район, Петропавловское сельское поселение	для сельскохозяйственного производства	земли сельскохозяйственного назначения	Исполнительный комитет Новопешминского муниципального района Республики Татарстан, Аренда - Зубов Владимир Степанович
16:31:020504:82 ЕЗ 16:31:000000:323	16:31:000000:323/чзу1	200	для размещения водовода	Республика Татарстан, Новопешминский муниципальный район, Петропавловское сельское поселение, СПК Майский	для сельскохозяйственного производства	земли сельскохозяйственного назначения	Собственность ПАО «Татнефть» имени В.Д. Шапина

Изм.	
Лист	
№ докум.	
Подпись	
Дата	
12710-3200-ЯН-14-ПМГ-ПЗ	
45	Лист

Кадастровый номер существующего земельного участка/номер единого землепользования (кадастрового квартала), который (часть которого) предусматривается для передачи в пользование	Условный номер формируемого земельного участка	Площадь формируемого земельного участка, м2	Наименование планируемого размещения объекта	Местоположение существующего земельного участка (адрес земельного участка)	Устанавливаемый вид разрешенного использования	Категория земель	Землепользователь (правообладатель)/Арендатор
1	2	3	4	5	6	7	8
16:31:130701:4 ЕЗ 16:31:000000:45	16:31:000000:45/чзу1	45051	для размещения водовода	Республика Татарстан, Новопешминский муниципальный район, Краснооктябрьское сельское поселение	для сельскохозяйственного производства	земли сельскохозяйственного назначения	Собственность-ООО «Агрофирма «Кулон», Ипотека
16:31:130701:58/ ЕЗ16:31:000000:460	16:31:000000:460/чзу1	145	для размещения водовода	Республика Татарстан, р-н Новопешминский муниципальный, с/о Петропавловский, тер СПК "Майский"	для сельскохозяйственного производства	земли сельскохозяйственного назначения	Исполнительный комитет Новопешминского муниципального района Республики Татарстан
16:31:130701	16:31:130701:3У7	8	для размещения водовода	Республика Татарстан, Новопешминский муниципальный район, Краснооктябрьское сельское поселение	для сельскохозяйственного производства	земли сельскохозяйственного назначения	Исполнительный комитет Новопешминского муниципального района Республики Татарстан
16:31:130701:5 ЕЗ 16:31:000000:45	16:31:000000:45/чзу2	3346	для размещения водовода	Республика Татарстан, Новопешминский муниципальный район, Краснооктябрьское сельское поселение	для сельскохозяйственного производства	земли сельскохозяйственного назначения	Собственность-ООО «Агрофирма «Кулон», Ипотека
16:31:130701:5 ЕЗ 16:31:000000:45	16:31:000000:45/чзу3	217	для размещения водовода	Республика Татарстан, Новопешминский муниципальный район, Краснооктябрьское сельское поселение	для сельскохозяйственного производства	земли сельскохозяйственного назначения	Собственность-ООО «Агрофирма «Кулон», Ипотека
16:31:130701:17	16:31:130701:17/чзу1			Республика Татарстан, р-н Новопешминский муниципальный, с/о Петропавловский, тер СПК "Майский"	дорога от основной дороги до ГЗУ-591	Земли промышленности*	Собственность ПАО «Татнефть» имени В.Д. Шашина

Изм.	
Лист	
№ докум.	
Подпись	
Дата	
12710-3200-ЯН-14-ПМГ-ПЗ	
Лист	46

Кадастровый номер существующего земельного участка/номер единого землепользования (кадастрового квартала), который (часть которого) предусматривается для передачи в пользование	Условный номер формируемого земельного участка	Площадь формируемого земельного участка, м2	Наименование планируемого размещения объекта	Местоположение существующего земельного участка (адрес земельного участка)	Устанавливаемый вид разрешенного использования	Категория земель	Землепользователь (правообладатель)/Арендатор
1	2	3	4	5	6	7	8
16:31:130701	16:31:130701:3У8	11	для размещения водовода	Республика Татарстан, Новопешминский муниципальный район, Краснооктябрьское сельское поселение	для сельскохозяйственного производства	земли сельскохозяйственного назначения	Исполнительный комитет Новопешминского муниципального района Республики Татарстан
16:31:130701:5 ЕЗ 16:31:000000:45	16:31:000000:45/чзу4	38268	для размещения водовода и кабеля анодного заземления	Республика Татарстан, Новопешминский муниципальный район, Краснооктябрьское сельское поселение	для сельскохозяйственного производства	земли сельскохозяйственного назначения	Собственность-ООО «Агрофирма «Кулон», Ипотека
16:31:130701:58/ ЕЗ16:31:000000:460	16:31:000000:460/чзу2	217	для размещения водовода	Республика Татарстан, р-н Новопешминский муниципальный, с/о Петропавловский, тер СПК "Майский"	для сельскохозяйственного производства	земли сельскохозяйственного назначения	Исполнительный комитет Новопешминского муниципального района Республики Татарстан
16:31:130701:15 ЕЗ 16:31:000000:45	16:31:000000:45/чзу5	44830	для размещения водовода	Республика Татарстан, Новопешминский муниципальный район, Краснооктябрьское сельское поселение	для сельскохозяйственного производства	земли сельскохозяйственного назначения	Собственность-ООО «Агрофирма «Кулон», Ипотека
16:41:030301	16:41:030301:3У9	24	для размещения водовода	Республика Татарстан, Черемшанский муниципальный район, Карамышевское сельское поселение	для сельскохозяйственного производства	земли сельскохозяйственного назначения	Исполнительный комитет Черемшанского муниципального района Республики Татарстан

Изм.	
Лист	
№ докум.	
Подпись	
Дата	
12710-3200-ЯН-14-ПМГ-ПЗ	
Лист	47

Кадастровый номер существующего земельного участка/номер единого землепользования (кадастрового квартала), который (часть которого) предусматривается для передачи в пользование	Условный номер формируемого земельного участка	Площадь формируемого земельного участка, м2	Наименование планируемого размещения объекта	Местоположение существующего земельного участка (адрес земельного участка)	Устанавливаемый вид разрешенного использования	Категория земель	Землепользователь (правообладатель)/Арендатор
1	2	3	4	5	6	7	8
16:41:030301:16 ЕЗ 16:41:000000:385	16:41:000000:385/чзу1	6781	для размещения водовода	Республика Татарстан, Черемшанский муниципальный район, СПК Алга	для сельскохозяйственного производства	земли сельскохозяйственного назначения	Собственность-Карамышевское сельское поселение Черемшанского муниципального района Республики Татарстан, Аренда-Фатхутдинов Ильгизар Исрафилович
16:41:030301	16:41:030301:3У10	22	для размещения водовода	Республика Татарстан, Черемшанский муниципальный район, Карамышевское сельское поселение	для сельскохозяйственного производства	земли сельскохозяйственного назначения	Исполнительный комитет Черемшанского муниципального района Республики Татарстан
16:31:130702	16:31:130702:3У11	44	для размещения водовода	Республика Татарстан, Новошешминский муниципальный район, Краснооктябрьское сельское поселение	для сельскохозяйственного производства	земли сельскохозяйственного назначения	Исполнительный комитет Новошешминского муниципального района Республики Татарстан
16:31:130701:18 ЕЗ 16:31:000000:45	16:31:000000:45/чзу6	19776	для размещения водовода	Республика Татарстан, Новошешминский муниципальный район, Краснооктябрьское сельское поселение	для сельскохозяйственного производства	земли сельскохозяйственного назначения	Собственность-ООО «Агрофирма «Кулон», Ипотека

Изм.	
Лист	
№ докум.	
Подпись	
Дата	
12710-3200-ЯН-14-ПМГ-ПЗ	
48	Лист

Кадастровый номер существующего земельного участка/номер единого землепользования (кадастрового квартала), который (часть которого) предусматривается для передачи в пользование	Условный номер формируемого земельного участка	Площадь формируемого земельного участка, м2	Наименование планируемого размещения объекта	Местоположение существующего земельного участка (адрес земельного участка)	Устанавливаемый вид разрешенного использования	Категория земель	Землепользователь (правообладатель)/Арендатор
1	2	3	4	5	6	7	8
16:41:030301:10 ЕЗ 16:41:000000:106	16:41:000000:106/чзу1	910	для размещения водовода	Республика Татарстан, Черемпанский муниципальный район, СПК "Алга"	Для ведения крестьянского (фермерского) хозяйства	Земли сельскохозяйственного назначения	Общая долевая собственность, Аренда - Минебаев Динар Равилович
16:41:030301:18 ЕЗ 16:41:000000:193	16:41:000000:193/чзу1	77	для размещения водовода	Республика Татарстан, Черемпанский муниципальный район, СПК Алга	для сельскохозяйственного производства	земли сельскохозяйственного назначения	Исполнительный комитет Новошешминского муниципального района Республики Татарстан
16:41:030301:64 ЕЗ 16:41:000000:141	16:41:000000:141/чзу1	64694	для размещения водовода	Республика Татарстан, Черемпанский муниципальный район, СПК Алга	для сельскохозяйственного производства	земли сельскохозяйственного назначения	Общая долевая собственность
16:41:030301:54	16:41:030301:54/чзу1	27010	для размещения водовода	Республика Татарстан, Черемпанский муниципальный район, Карамышевское сельское поселение	для сельскохозяйственного производства	земли сельскохозяйственного назначения	Общая долевая собственность
16:41:030301:52	16:41:030301:52/чзу1	2289	для размещения водовода	Республика Татарстан, Черемпанский муниципальный район, Карамышевское сельское поселение	В целях добычи полезных ископаемых	Земли промышленности*	Собственность ПАО «Татнефть» имени В.Д. Шапина
16:41:030301:11 ЕЗ 16:41:000000:141	16:41:000000:141/чзу2	195	для размещения водовода	Республика Татарстан, Черемпанский муниципальный район, СПК Алга	для сельскохозяйственного производства	земли сельскохозяйственного назначения	Общая долевая собственность
16:41:030301:52	16:41:030301:52/чзу2	439	для размещения водовода	Республика Татарстан, Черемпанский муниципальный район, Карамышевское сельское	В целях добычи полезных ископаемых	Земли промышленности*	Собственность ПАО «Татнефть» имени В.Д. Шапина

Изм.	
Лист	
№ докум.	
Подпись	
Дата	
12710-3200-ЯН-14-ПМГ-ПЗ	
49	Лист

Кадастровый номер существующего земельного участка/номер единого землепользования (кадастрового квартала), который (часть которого) предусматривается для передачи в пользование	Условный номер формируемого земельного участка	Площадь формируемого земельного участка, м2	Наименование планируемого размещения объекта	Местоположение существующего земельного участка (адрес земельного участка)	Устанавливаемый вид разрешенного использования	Категория земель	Землепользователь (правообладатель)/Арендатор
1	2	3	4	5	6	7	8
				поселение			
16:41:030301:44 ЕЗ 16:41:000000:193	16:41:000000:193/чзу2	980	для размещения водовода	Республика Татарстан, Черемшанский муниципальный район, СПК Алга	для сельскохозяйственного производства	земли сельскохозяйственного назначения	Исполнительный комитет Новошешминского муниципального района Республики Татарстан
16:41:030301:41 ЕЗ 16:41:000000:193	16:41:000000:193/чзу3	1846	для размещения водовода	Республика Татарстан, Черемшанский муниципальный район, СПК Алга	для сельскохозяйственного производства	земли сельскохозяйственного назначения	Исполнительный комитет Новошешминского муниципального района Республики Татарстан
16:41:030302:104	16:41:030302:104/чзу1	15471	для размещения водовода	Республика Татарстан, Черемшанский муниципальный район, Карамышевское сельское поселение	для ведения крестьянского (фермерского) хозяйства	Земли сельскохозяйственного назначения	Общая долевая собственность
16:41:030302:57	16:41:030302:57/чзу1	309	для размещения водовода	Республика Татарстан, Черемшанский муниципальный район, Карамышевское сельское поселение	В целях добычи полезных ископаемых	Земли промышленности*	Собственность ПАО «Татнефть» имени В.Д. Шашина
16:41:030302:20 ЕЗ 16:41:000000:152	16:41:000000:152/чзу1	22922	для размещения водовода	Республика Татарстан, Черемшанский муниципальный район, СПК "Алга"	для сельскохозяйственного производства	земли сельскохозяйственного назначения	Общая долевая собственность, аренда - Фатхутдинов Ильгизар Ибрафилович
16:41:030302:105	16:41:030302:105/чзу1	9210	для размещения водовода	Республика Татарстан, Черемшанский муниципальный район, Карамышевское сельское	для сельскохозяйственного производства	земли сельскохозяйственного назначения	Общая долевая собственность, аренда - Фатхутдинов



Изм.	
Лист	
№ докум.	
Подпись	
Дата	
12710-3200-ЯН-14-ПМГ-ПЗ	
50	Лист

Кадастровый номер существующего земельного участка/номер единого землепользования (кадастрового квартала), который (часть которого) предусматривается для передачи в пользование	Условный номер формируемого земельного участка	Площадь формируемого земельного участка, м2	Наименование планируемого размещения объекта	Местоположение существующего земельного участка (адрес земельного участка)	Устанавливаемый вид разрешенного использования	Категория земель	Землепользователь (правообладатель)/Арендатор
1	2	3	4	5	6	7	8
				поселение			Ильгизар Исрафилович
16:41:030302:20 ЕЗ 16:41:000000:152	16:41:000000:152/чзу2	12463	для размещения водовода	Республика Татарстан, Черемпанский муниципальный район, СПК "Алга"	для сельскохозяйственного производства	земли сельскохозяйственного назначения	Общая долевая собственность, аренда - Фатхутдинов Ильгизар Исрафилович
16:41:030302:105	16:41:030302:105/чзу2	641	для размещения водовода	Республика Татарстан, Черемпанский муниципальный район, Карамышевское сельское поселение	для сельскохозяйственного производства	земли сельскохозяйственного назначения	Общая долевая собственность, аренда - Фатхутдинов Ильгизар Исрафилович
16:41:030301:52	16:41:030301:52/чзу1	31	для размещения водовода	Республика Татарстан, Черемпанский муниципальный район, Карамышевское сельское поселение	В целях добычи полезных ископаемых	Земли промышленности*	Собственность ПАО «Татнефть» имени В.Д. Шапина
16:41:030302:51	16:41:030302:51/чзу1	3649	для размещения водовода	Республика Татарстан, Черемпанский муниципальный район, Карамышевское сельское поселение	для сельскохозяйственного производства	земли сельскохозяйственного назначения	Собственность - Фатхутдинов Ильгизар Исрафилович
16:41:030301:52	16:41:030301:52/чзу2	6914	для размещения водовода	Республика Татарстан, Черемпанский муниципальный район, Карамышевское сельское поселение	В целях добычи полезных ископаемых	Земли промышленности*	Собственность ПАО «Татнефть» имени В.Д. Шапина
16:41:030302:20 ЕЗ 16:41:000000:152	16:41:000000:152/чзу3	4216	для размещения водовода	Республика Татарстан, Черемпанский муниципальный район, СПК "Алга"	для сельскохозяйственного производства	земли сельскохозяйственного назначения	Общая долевая собственность, аренда - Фатхутдинов Ильгизар Исрафилович

Изм.	
Лист	
№ докум.	
Подпись	
Дата	
12710-3200-ЯН-14-ПМГ-ПЗ	
51	Лист

Кадастровый номер существующего земельного участка/номер единого землепользования (кадастрового квартала), который (часть которого) предусматривается для передачи в пользование	Условный номер формируемого земельного участка	Площадь формируемого земельного участка, м2	Наименование планируемого размещения объекта	Местоположение существующего земельного участка (адрес земельного участка)	Устанавливаемый вид разрешенного использования	Категория земель	Землепользователь (правообладатель)/Арендатор
1	2	3	4	5	6	7	8
16:41:030302:105	16:41:030302:105/чзу3	1598	для размещения водовода	Республика Татарстан, Черемпанский муниципальный район, Карамышевское сельское поселение	для сельскохозяйственного производства	земли сельскохозяйственного назначения	Общая долевая собственность, аренда - Фатхутдинов Ильгизар Исрафилович
16:41:030301:47 ЕЗ 16:41:000000:193	16:41:000000:193/чзу4	170	для размещения водовода	Республика Татарстан, Черемпанский муниципальный район, СПК Алга	для сельскохозяйственного производства	земли сельскохозяйственного назначения	Исполнительный комитет Новошешминского муниципального района Республики Татарстан
16:41:030302:15 ЕЗ 16:41:000000:152	16:41:000000:152/чзу4	16471	для размещения водовода	Республика Татарстан, Черемпанский муниципальный район, СПК "Алга"	для сельскохозяйственного производства	земли сельскохозяйственного назначения	Общая долевая собственность, аренда - Фатхутдинов Ильгизар Исрафилович
16:41:030301:76 ЕЗ 16:41:000000:193	16:41:000000:193/чзу5	364	для размещения водовода	Республика Татарстан, Черемпанский муниципальный район, СПК Алга	для сельскохозяйственного производства	земли сельскохозяйственного назначения	Исполнительный комитет Новошешминского муниципального района Республики Татарстан
16:41:030304:107	16:41:030304:107/чзу1	5407	для размещения водовода	Республика Татарстан, Черемпанский муниципальный район, Карамышевское сельское поселение	для сельскохозяйственного производства	земли сельскохозяйственного назначения	Собственность - Гумеров Габдулла Гайсинович
16:41:030304:98	16:41:030304:98/чзу1	7070	для размещения водовода	Республика Татарстан, Черемпанский муниципальный район, Карамышевское сельское	для сельскохозяйственного производства	земли сельскохозяйственного назначения	Собственность - Гумеров Габдулла Гайсинович

Изм.	
Лист	
№ докум.	
Подпись	
Дата	
12710-3200-ЯН-14-ПМГ-ПЗ	
Лист	52

Кадастровый номер существующего земельного участка/номер единого землепользования (кадастрового квартала), который (часть которого) предусматривается для передачи в пользование	Условный номер формируемого земельного участка	Площадь формируемого земельного участка, м2	Наименование планируемого размещения объекта	Местоположение существующего земельного участка (адрес земельного участка)	Устанавливаемый вид разрешенного использования	Категория земель	Землепользователь (правообладатель)/Арендатор
1	2	3	4	5	6	7	8
				поселение			
16:41:030304:107	16:41:030304:107/чзу2	8350	для размещения водовода	Республика Татарстан, Черемпанский муниципальный район, Карамышевское сельское поселение	для сельскохозяйственного производства	земли сельскохозяйственного назначения	Собственность - Гумеров Габдулла Гайсинович
16:41:030304:109	16:41:030304:109/чзу1	17808	для размещения водовода	Республика Татарстан, Черемпанский муниципальный район, Карамышевское сельское поселение	для сельскохозяйственного производства	земли сельскохозяйственного назначения	Общая долевая собственность
16:41:030301:54 ЕЗ 16:41:000000:193	16:41:000000:193/чзу6	240	для размещения водовода	Республика Татарстан, Черемпанский муниципальный район, СПК Алга	для сельскохозяйственного производства	земли сельскохозяйственного назначения	Исполнительный комитет Новошешминского муниципального района Республики Татарстан
16:41:030304	16:41:030304:3У12	43	для размещения водовода	Республика Татарстан, Черемпанский муниципальный район, Карамышевское сельское поселение	для сельскохозяйственного производства	земли сельскохозяйственного назначения	Исполнительный комитет Черемпанского муниципального района Республики Татарстан
16:41:030304:109	16:41:030304:109/чзу2	11710	для размещения водовода	Республика Татарстан, Черемпанский муниципальный район, Карамышевское сельское поселение	для сельскохозяйственного производства	земли сельскохозяйственного назначения	Общая долевая собственность
16:41:030304:15	16:41:030304:15/чзу1	360	для размещения водовода	Республика Татарстан, Черемпанский муниципальный район, Карамышевское сельское поселение	Дорога до куста №16	Земли промышленности*	Собственность ПАО «Татнефть» имени В.Д. Шашина

Изм.	
Лист	
№ докум.	
Подпись	
Дата	
12710-3200-ЯН-14-ПМТ-ПТЗ	
53	Лист

Кадастровый номер существующего земельного участка/номер единого землепользования (кадастрового квартала), который (часть которого) предусматривается для передачи в пользование	Условный номер формируемого земельного участка	Площадь формируемого земельного участка, м2	Наименование планируемого размещения объекта	Местоположение существующего земельного участка (адрес земельного участка)	Устанавливаемый вид разрешенного использования	Категория земель	Землепользователь (правообладатель)/Арендатор
1	2	3	4	5	6	7	8
				поселение, клх СПК Алга, кв-л 04			
16:41:030301:27 ЕЗ 16:41:000000:141	16:41:000000:141/чзу3	8735	для размещения водовода и кабеля анодного заземления	Республика Татарстан, Черемпанский муниципальный район, СПК Алга	для сельскохозяйственного производства	земли сельскохозяйственного назначения	Общая долевая собственность
16:41:030304:109	16:41:030304:109/чзу3	1812	для размещения водовода	Республика Татарстан, Черемпанский муниципальный район, Карамышевское сельское поселение	для сельскохозяйственного производства	земли сельскохозяйственного назначения	Общая долевая собственность
16:41:030304:108	16:41:030304:108/чзу1	36054	для размещения водовода	Республика Татарстан, Черемпанский муниципальный район, Карамышевское сельское поселение	для сельскохозяйственного производства	земли сельскохозяйственного назначения	Общая долевая собственность
16:41:030304:106	16:41:030304:106/чзу1	16986	для размещения водовода	Республика Татарстан, Черемпанский муниципальный район, Карамышевское сельское поселение	для сельскохозяйственного производства	земли сельскохозяйственного назначения	Общая долевая собственность (Хайрисламов Фанис Габдуллович, Хайрисламова Гузал Расуловна)
16:41:030304:105	16:41:030304:105/чзу1	1340	для размещения водовода	Республика Татарстан, Черемпанский муниципальный район, Карамышевское сельское поселение	для сельскохозяйственного производства	земли сельскохозяйственного назначения	Общая долевая собственность
16:41:030301:46 ЕЗ 16:41:000000:193	16:41:000000:193/чзу7	1919	для размещения водовода	Республика Татарстан, Черемпанский муниципальный район, СПК Алга	для сельскохозяйственного производства	земли сельскохозяйственного назначения	Исполнительный комитет Новошешминского муниципального района Республики

Изм.	
Лист	
№ докум.	
Подпись	
Дата	
12710-3200-ЯН-14-ПМГ-ПЗ	
54	Лист

Кадастровый номер существующего земельного участка/номер единого землепользования (кадастрового квартала), который (часть которого) предусматривается для передачи в пользование	Условный номер формируемого земельного участка	Площадь формируемого земельного участка, м2	Наименование планируемого размещения объекта	Местоположение существующего земельного участка (адрес земельного участка)	Устанавливаемый вид разрешенного использования	Категория земель	Землепользователь (правообладатель)/Арендатор
1	2	3	4	5	6	7	8
							Татарстан
16:41:030304:33 ЕЗ 16:41:000000:144	16:41:000000:144/чзу1	4716	для размещения водовода	Республика Татарстан, Черемпанский муниципальный район, СПК Алга	для сельскохозяйственного производства	земли сельскохозяйственного назначения	Исполнительный комитет Черемпанского муниципального района Республики Татарстан, Аренда-Гатин Дамир Мирзагитович
16:41:030301:46 ЕЗ 16:41:000000:193	16:41:000000:193/чзу8	696	для размещения водовода	Республика Татарстан, Черемпанский муниципальный район, СПК Алга	для сельскохозяйственного производства	земли сельскохозяйственного назначения	Исполнительный комитет Новошешминского муниципального района Республики Татарстан
16:41:180302	16:41:180302:3У13	1	для размещения водовода	Республика Татарстан, Черемпанский муниципальный район, Карамышевское сельское поселение	для сельскохозяйственного производства	земли сельскохозяйственного назначения	Исполнительный комитет Черемпанского муниципального района Республики Татарстан
16:41:180302:418/ ЕЗ16:41:000000:199	16:41:000000:199/чзу1	4744	для размещения водовода	Республика Татарстан, Черемпанский муниципальный район, СПК Татарстан	для сельскохозяйственного производства	земли сельскохозяйственного назначения	Исполнительный комитет Черемпанского муниципального района Республики Татарстан,

Изм.	
Лист	
№ докум.	
Подпись	
Дата	
12710-3200-ЯН-14-ПМТ-ПЗ	
55	Лист

Кадастровый номер существующего земельного участка/номер единого землепользования (кадастрового квартала), который (часть которого) предусматривается для передачи в пользование	Условный номер формируемого земельного участка	Площадь формируемого земельного участка, м2	Наименование планируемого размещения объекта	Местоположение существующего земельного участка (адрес земельного участка)	Устанавливаемый вид разрешенного использования	Категория земель	Землепользователь (правообладатель)/Арендатор
1	2	3	4	5	6	7	8
							Аренда- ООО "ЧЕРЕМША Н АГРОУСЛУГИ",
16:41:030304:31 ЕЗ 16:41:000000:144	16:41:000000:144/чзу2	822	для размещения водовода	Республика Татарстан, Черемпанский муниципальный район, СПК Алга	для сельскохозяйственного производства	земли сельскохозяйственного назначения	Исполнительный комитет Черемпанского муниципального района Республики Татарстан, Аренда-Гатин Дамир Мирзагитович
16:41:180302	16:41:180302:ЗУ14	1	для размещения водовода	Республика Татарстан, Черемпанский муниципальный район, Карамышевское сельское поселение	для сельскохозяйственного производства	земли сельскохозяйственного назначения	Исполнительный комитет Черемпанского муниципального района Республики Татарстан
16:41:030304:31 ЕЗ 16:41:000000:144	16:41:000000:144/чзу3	19572	для размещения водовода	Республика Татарстан, Черемпанский муниципальный район, СПК Алга	для сельскохозяйственного производства	земли сельскохозяйственного назначения	Исполнительный комитет Черемпанского муниципального района Республики Татарстан, Аренда-Гатин Дамир Мирзагитович
16:41:180302:54/ ЕЗ16:41:000000:199	16:41:000000:199/чзу2	342	для размещения водовода	Республика Татарстан, Черемпанский муниципальный район, СПК Татарстан	для сельскохозяйственного производства	земли сельскохозяйственного назначения	Исполнительный комитет Черемпанского муниципального

Изм.	
Лист	
№ докум.	
Подпись	
Дата	
12710-3200-ЯН-14-ПМГ-ПЗ	
56	Лист

Кадастровый номер существующего земельного участка/номер единого землепользования (кадастрового квартала), который (часть которого) предусматривается для передачи в пользование	Условный номер формируемого земельного участка	Площадь формируемого земельного участка, м2	Наименование планируемого размещения объекта	Местоположение существующего земельного участка (адрес земельного участка)	Устанавливаемый вид разрешенного использования	Категория земель	Землепользователь (правообладатель)/Арендатор
1	2	3	4	5	6	7	8
							района Республики Татарстан, Аренда-ООО"ЧЕРЕМША Н АРГРОУСЛУГИ"
16:41:180302	16:41:180302:3У15	8	для размещения водовода	Республика Татарстан, Черемшанский муниципальный район, Карамышевское сельское поселение	для сельскохозяйственного производства	земли сельскохозяйственного назначения	Исполнительный комитет Черемшанского муниципального района Республики Татарстан
16:07:240001	16:07:240001:3У16	200	для размещения водовода	Республика Татарстан, Альметьевский муниципальный район, Нижнеабдулловское сельское поселение	для сельскохозяйственного производства	земли сельскохозяйственного назначения	Исполнительный комитет Альметьевского муниципального района Республики Татарстан
16:07:240001:224/ 16:07:000000:2127	16:07:000000:2127/чзу 1	11037	для размещения водовода	Республика Татарстан, Альметьевский муниципальный район, СКХ Шепма	Для сельскохозяйственного производства (паевые земли)	Земли сельскохозяйственного назначения	Общая долевая собственность, доверительное управление- Низамов Ахтям Аглямвич
16:41:030304:135	16:41:030304:135/чзу1	269	для размещения кабеля анодного заземления	Республика Татарстан, Черемшанский муниципальный район, Карамышевское сельское поселение	Для сельскохозяйственного производства	Земли сельскохозяйственного назначения	Собственность ПАО «Татнефть» имени В.Д. Шапина

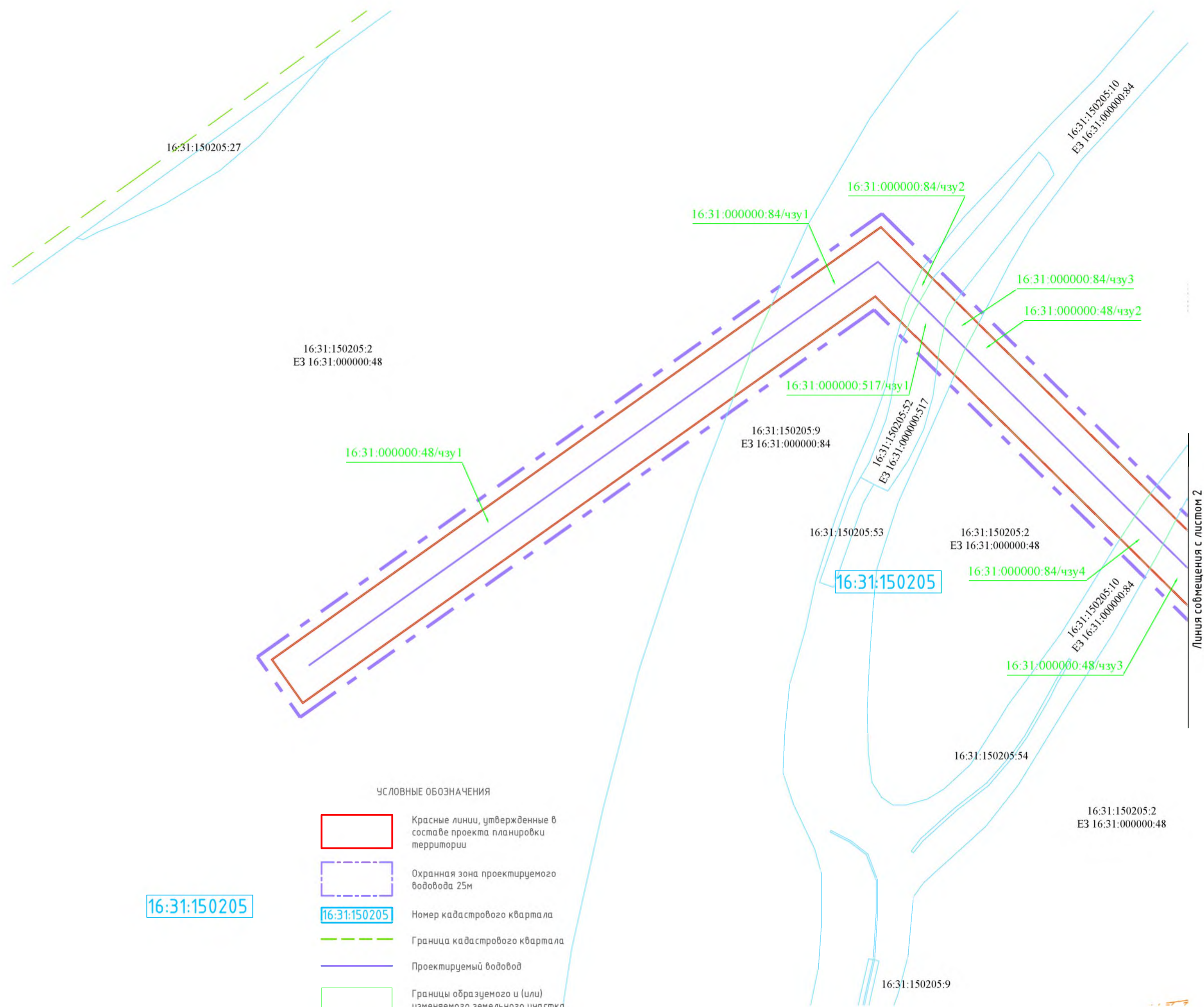
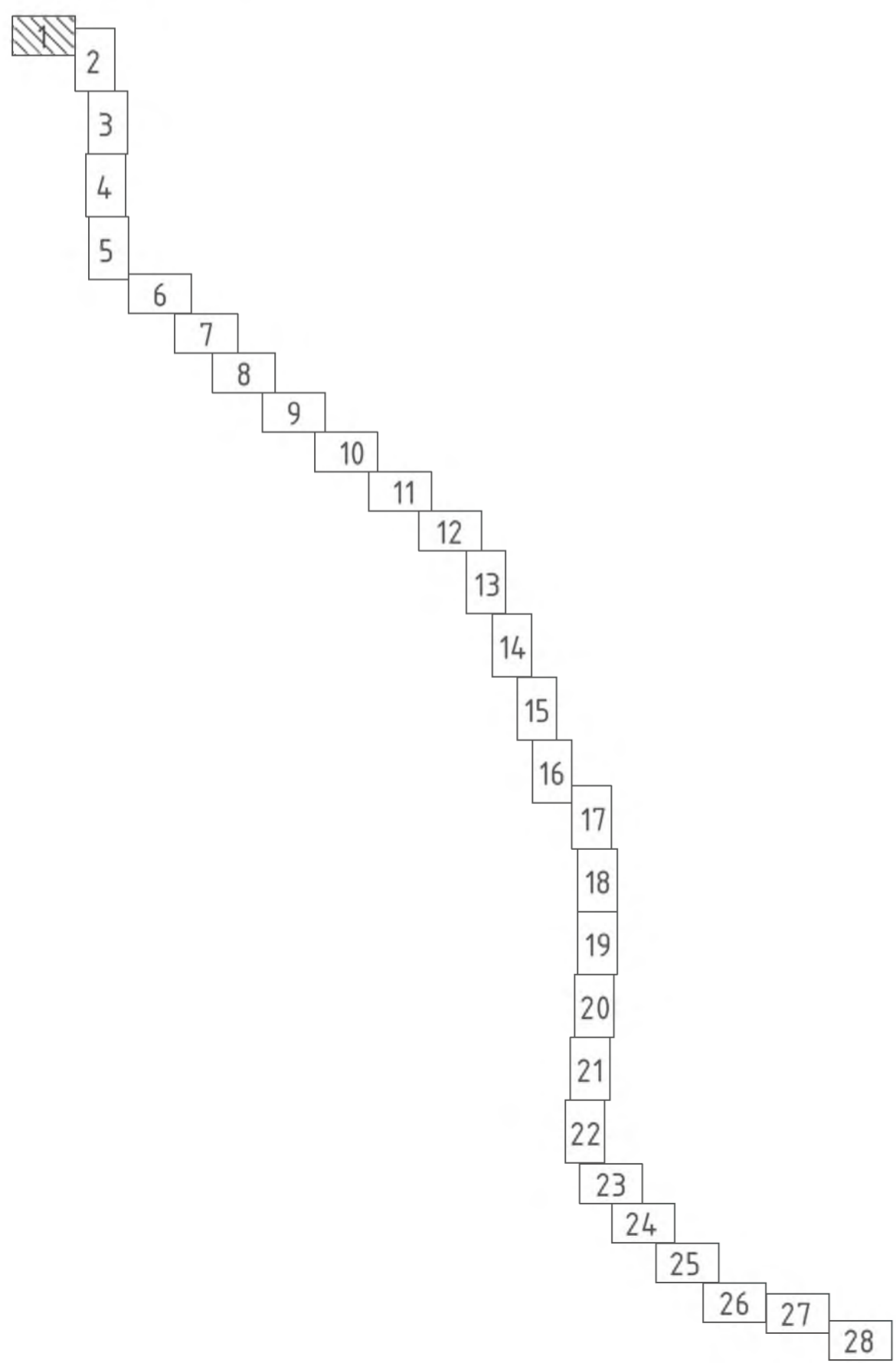


СХЕМА РАСПОЛОЖЕНИЯ ЛИСТОВ



УСЛОВНЫЕ ОБОЗНАЧЕНИЯ

- Красные линии, утвержденные в составе проекта планировки территории
- Охранная зона проектируемого водовода 25м
- 16:31:150205 Номер кадастрового квартала
- Граница кадастрового квартала
- Проектируемый водовод
- Границы образуемого и (или) изменяемого земельного участка
- 16:31:000000:48/чзю1 Условный номер образуемого земельного участка
- Граница существующего земельного участка
- 16:31:150205:2  
ЕЗ 16:31:000000:48 Кадастровый номер существующего (исходного) земельного участка

Линия со смещением с листом 2

Создано			
Взам. инв. №			
Подпись и дата			
Инв. № подл.			

12710-3200-ЯН-14-ПМТ-ГЧ										
Водовод технической воды до котельной "Архангельская"										
Изм.	Кол. уч.	Лист	№ док.	Подп.	Дата	Проект межевания территории.	Стадия	Лист	Листов	
								П	1	28
							000 "Стройпроектнадзор"			
						Чертеж межевания территории. Масштаб 1:2000				



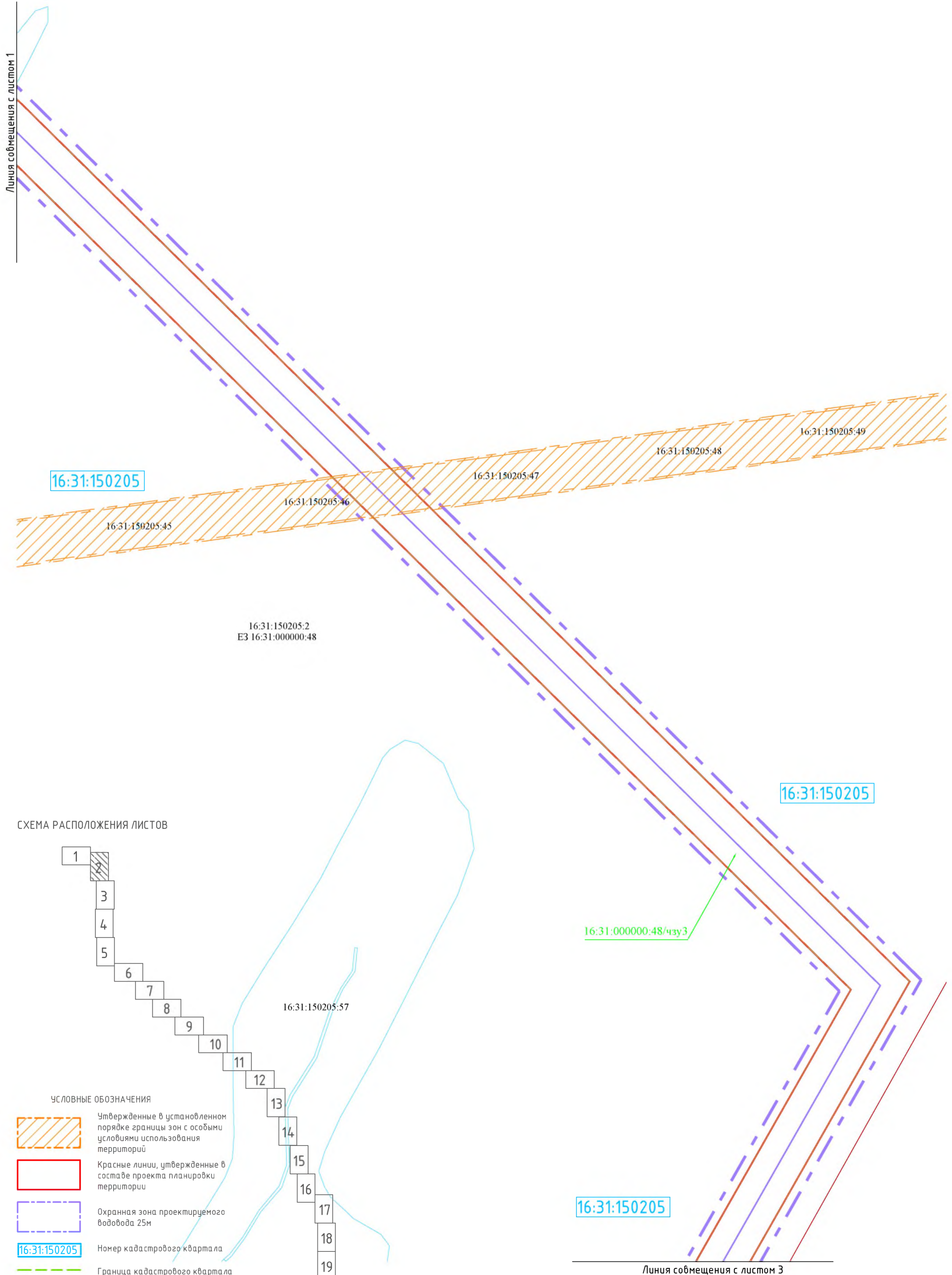
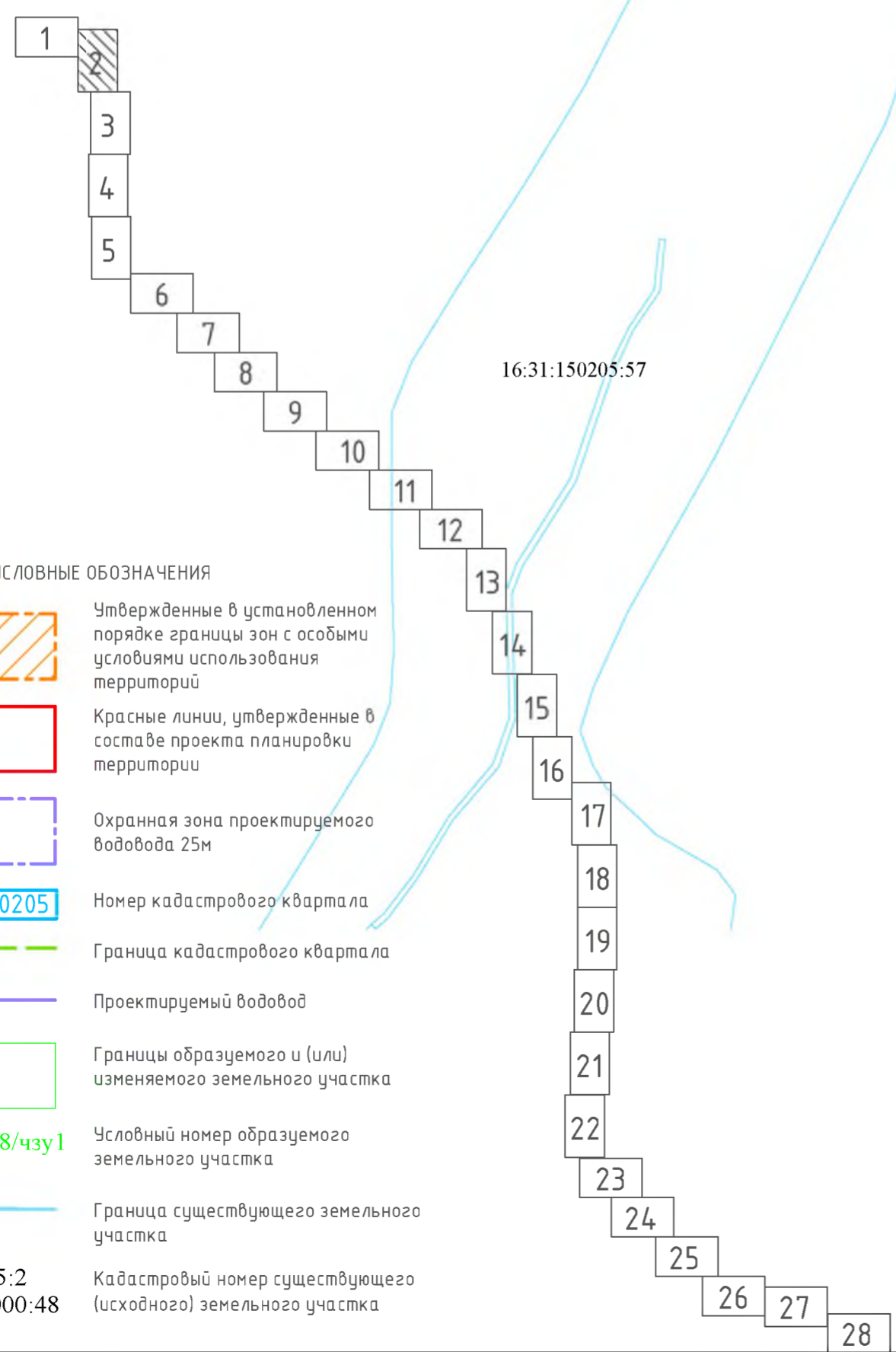







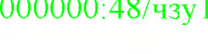

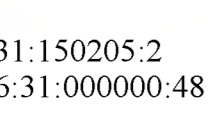





СХЕМА РАСПОЛОЖЕНИЯ ЛИСТОВ

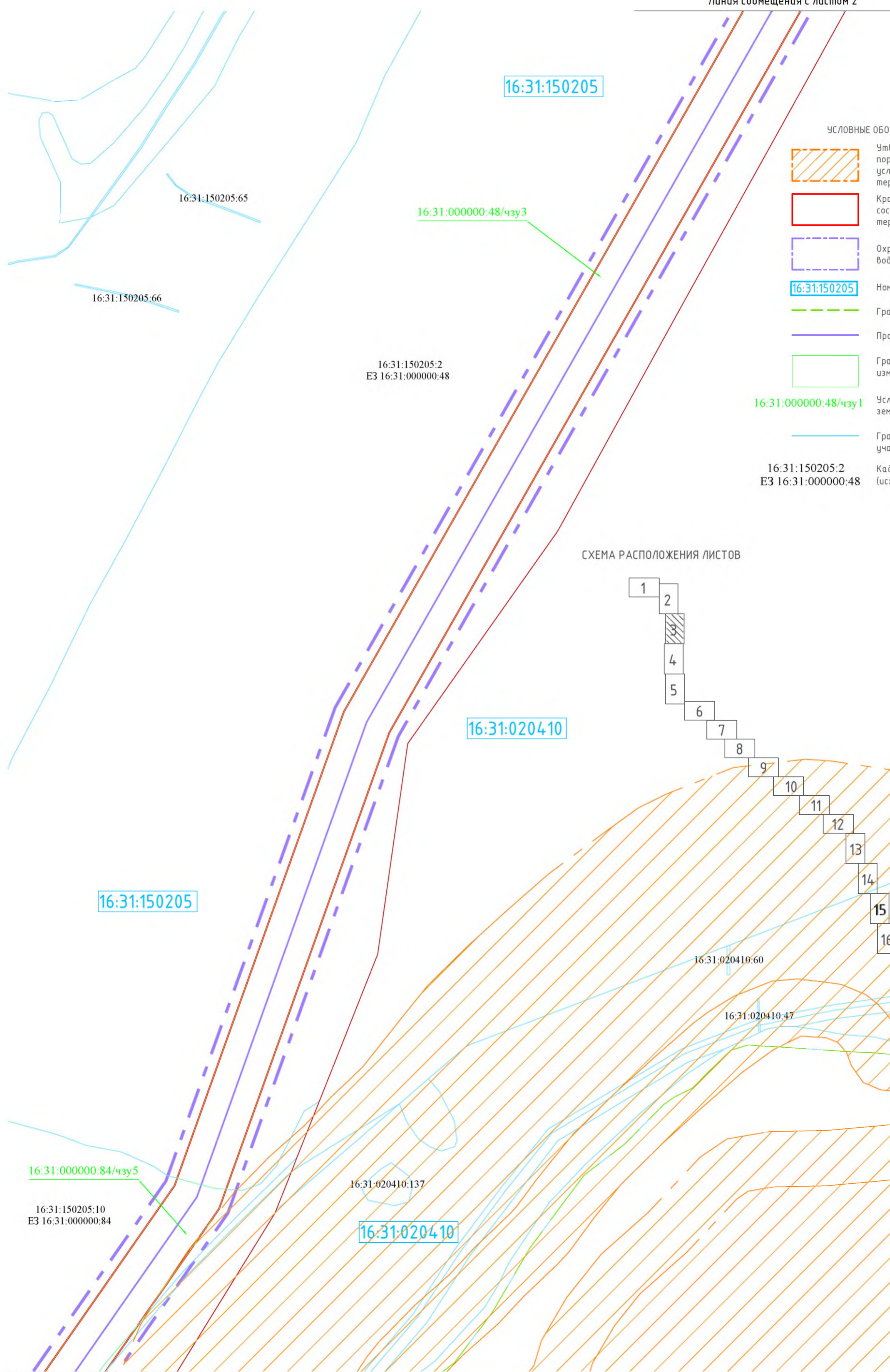


УСЛОВНЫЕ ОБОЗНАЧЕНИЯ

-  Утвержденные в установленном порядке границы зон с особыми условиями использования территорий
-  Красные линии, утвержденные в составе проекта планировки территории
-  Охранная зона проектируемого водовода 25м
-  Номер кадастрового квартала
-  Граница кадастрового квартала
-  Проектируемый водовод
-  Границы образуемого и (или) изменяемого земельного участка
-  Условный номер образуемого земельного участка
-  Граница существующего земельного участка
-  Кадастровый номер существующего (исходного) земельного участка

12710-3200-ЯН-14-ПМТ-ГЧ					
Водовод технической воды до котельной "Архангельская"					
Изм.	Кол. уч.	Лист	№ док.	Подп.	Дата
ГИП	Прохоров				10.18
Разработал	Ямашев				10.18
Н. контроль	Котенко				10.18
Проект межевания территории.				Стадия	Лист
Чертеж межевания территории. Масштаб 1:2000				п	2
				Листов	28
ООО "Стройпроектнадзор"					

Линия совмещения с листом 2



УСЛОВНЫЕ ОБОЗНАЧЕНИЯ











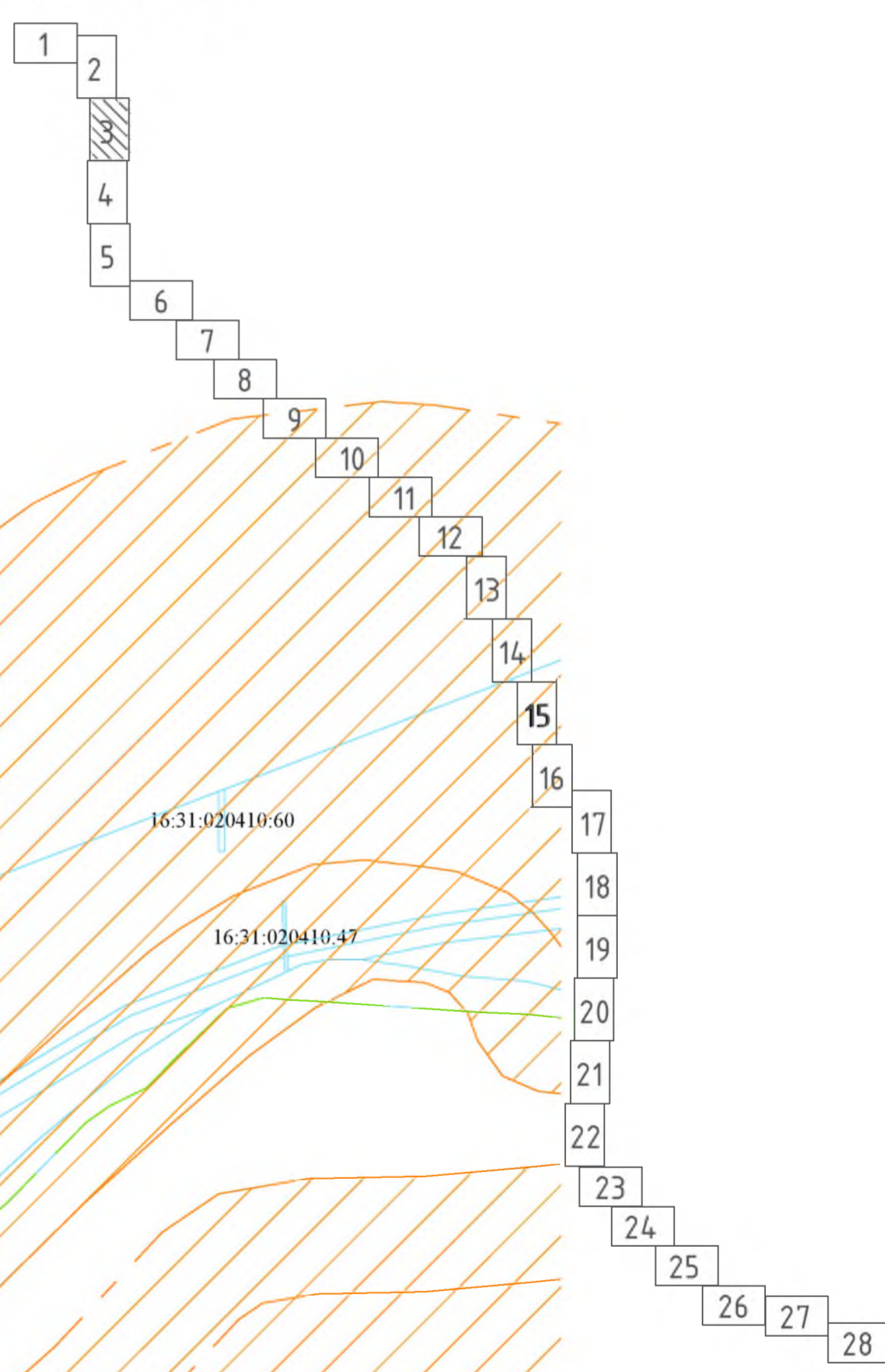
-  Утвержденные в установленном порядке границы зон с особыми условиями использования территорий
-  Красные линии, утвержденные в составе проекта планировки территории
-  Охранная зона проектируемого водовода 25м
-  16:31:150205 Номер кадастрового квартала
-  16:31:000000:48/чзу3 Граница кадастрового квартала
-  Проектируемый водовод
-  Границы образуемого и (или) изменяемого земельного участка
-  16:31:000000:48/чзу1 Условный номер образуемого земельного участка
-  Граница существующего земельного участка
-  16:31:150205:2  
ЕЗ 16:31:000000:48 Кадастровый номер существующего (исходного) земельного участка

СХЕМА РАСПОЛОЖЕНИЯ ЛИСТОВ

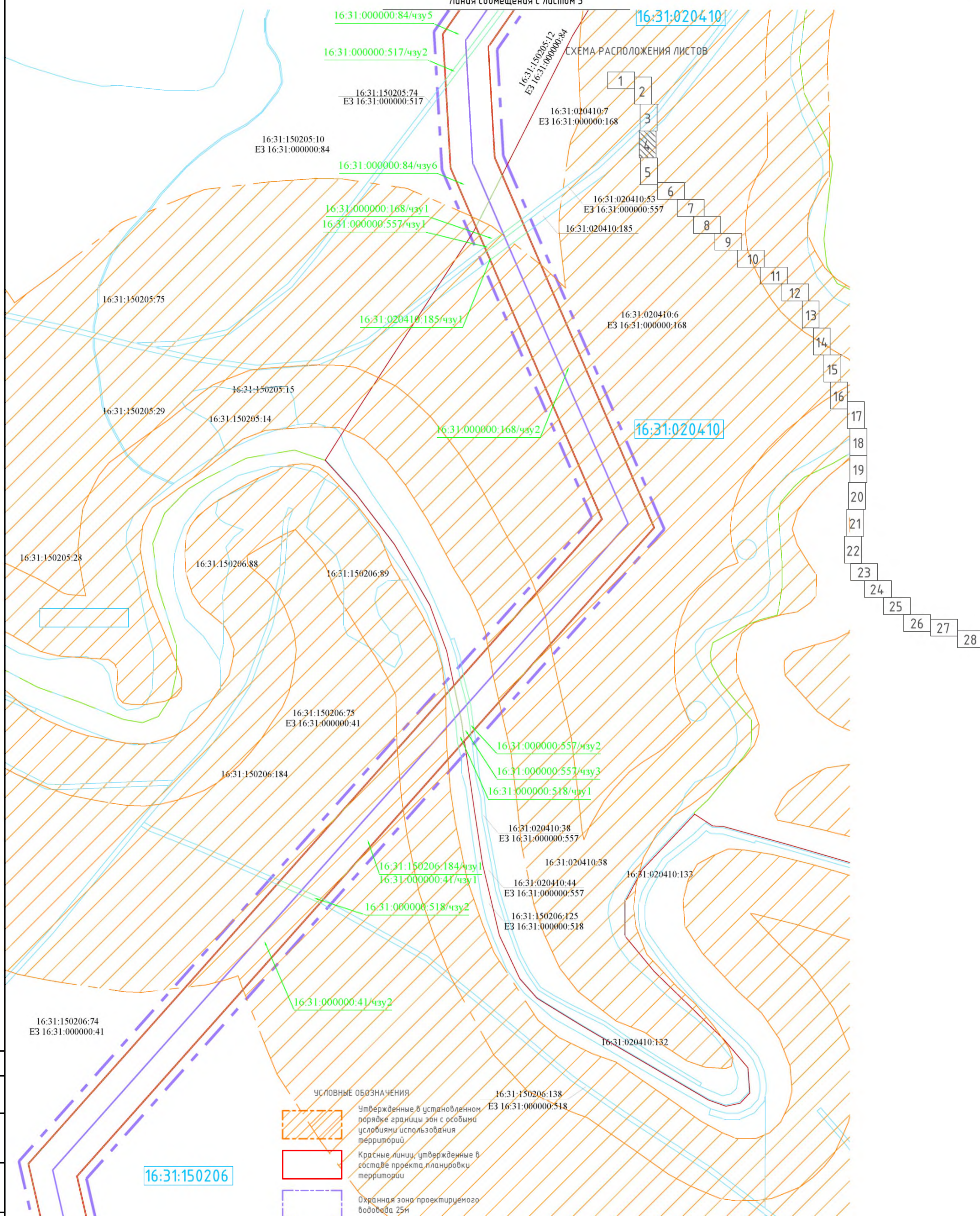







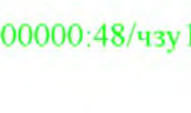
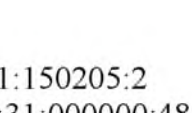
Составлено	
Инв. № подл.	
Подпись и дата	
Взам. инв. №	

Линия совмещения с листом 4

12710-3200-ЯН-14-ПМТ-ГЧ					
Водовод технической воды до котельной "Архангельская"					
Изм.	Кол. уч.	Лист	№ док.	Подп.	Дата
ГИП		Прохоров		<i>[Signature]</i>	10.18
Разработал		Ямашев		<i>[Signature]</i>	10.18
Н. контроль		Котенко		<i>[Signature]</i>	10.18
Проект межевания территории.				Стадия	Лист
Чертеж межевания территории.				п	3
Масштаб 1:2000				Листов	28
ООО "Стройпроектнадзор"					

Линия совмещения с листом 3



- УСЛОВНЫЕ ОБОЗНАЧЕНИЯ**
-  Утвержденные в установленном порядке границы зон с особыми условиями использования территорий
  -  Красные линии, утвержденные в составе проекта планировки территории
  -  Охранная зона проектируемого водовода 25м
  -  Проектируемый водовод
  -  Границы образуемого и (или) изменяемого земельного участка
  -  Условный номер образуемого земельного участка
  -  Проектируемый водовод

Составлено

Взам. инв. №

Подпись и дата

Инв. № подл.

12710-3200-ЯН-14-ПМТ-ГЧ					
Водовод технической воды до котельной "Архангельская"					
Изм.	Кол. уч.	Лист	№ док.	Подп.	Дата
ГИП	Прохоров				10.18
Разработал	Ямашев				10.18
Н. контроль	Котенко				10.18
Проект межевания территории.				Стадия	Лист
				П	4
Чертеж межевания территории.				Листов	28
Масштаб 1:2000				000 "Стройпроектнадзор"	

Линия совмещения с листом 4

УСЛОВНЫЕ ОБОЗНАЧЕНИЯ



Утвержденные в установленном порядке границы зон с особыми условиями использования территорий



Красные линии, утвержденные в составе проекта планировки территории



Охранная зона проектируемого водовода 25м




Номер кадастрового квартала



Граница кадастрового квартала



Проектируемый водовод



Границы образуемого и (или) изменяемого земельного участка

16:31:000000:48/чзу1

Условный номер образуемого земельного участка

16:31:150206:197

Граница существующего земельного участка

16:31:150205:2  
ЕЗ 16:31:000000:48

Кадастровый номер существующего (исходного) земельного участка

16:31:000000:41/чзу2

16:31:150206:74  
ЕЗ 16:31:000000:41

16:31:150206

16:31:150206:197/чзу1

16:31:000000:518/чзу3  
16:31:000000:33/чзу1

16:31:150206:29  
ЕЗ 16:31:000000:33

16:31:150206:115  
ЕЗ 16:31:000000:518

16:31:150206:197

16:31:150206:136  
ЕЗ 16:31:000000:518

16:31:150206:197

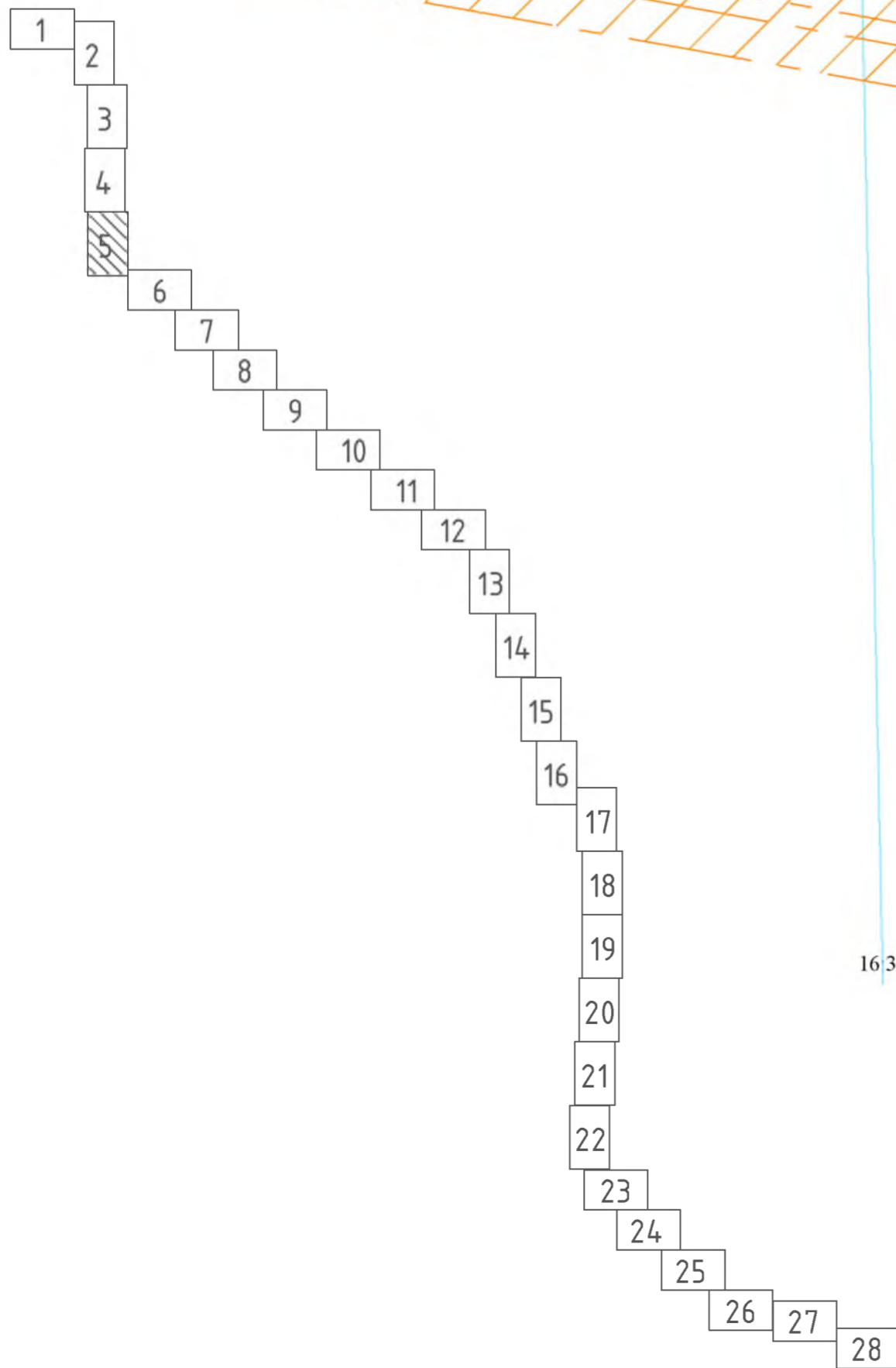
16:31:000000:518/чзу4

16:31:150206:197/чзу2

16:31:150206:197/чзу3

16:31:150206:3У1

СХЕМА РАСПОЛОЖЕНИЯ ЛИСТОВ



16:31:150206:32

16:31:000000:32/чзу1

16:31:150206:26  
ЕЗ 16:31:000000:32

16:31:150206

Линия совмещения с листом 6

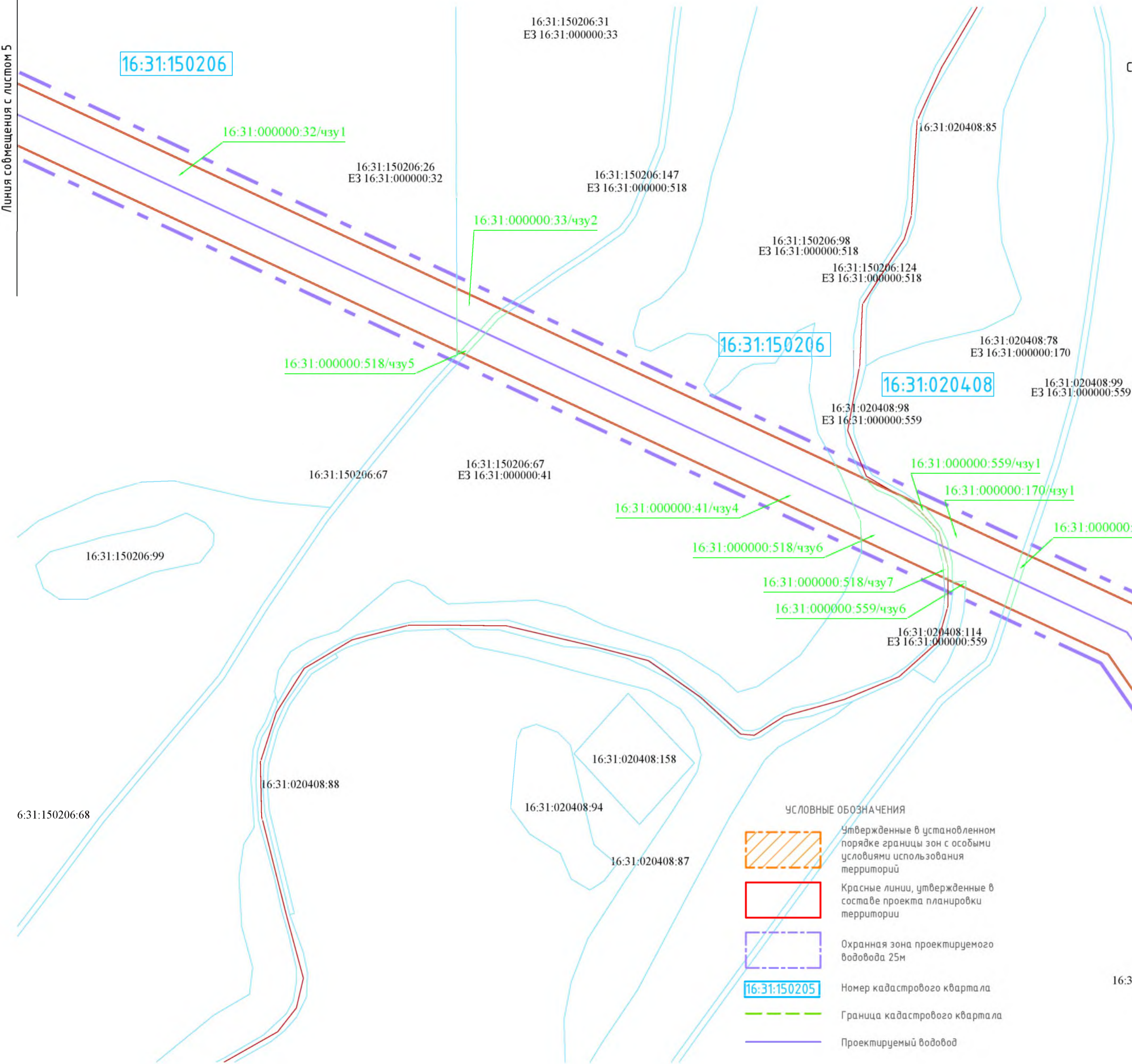
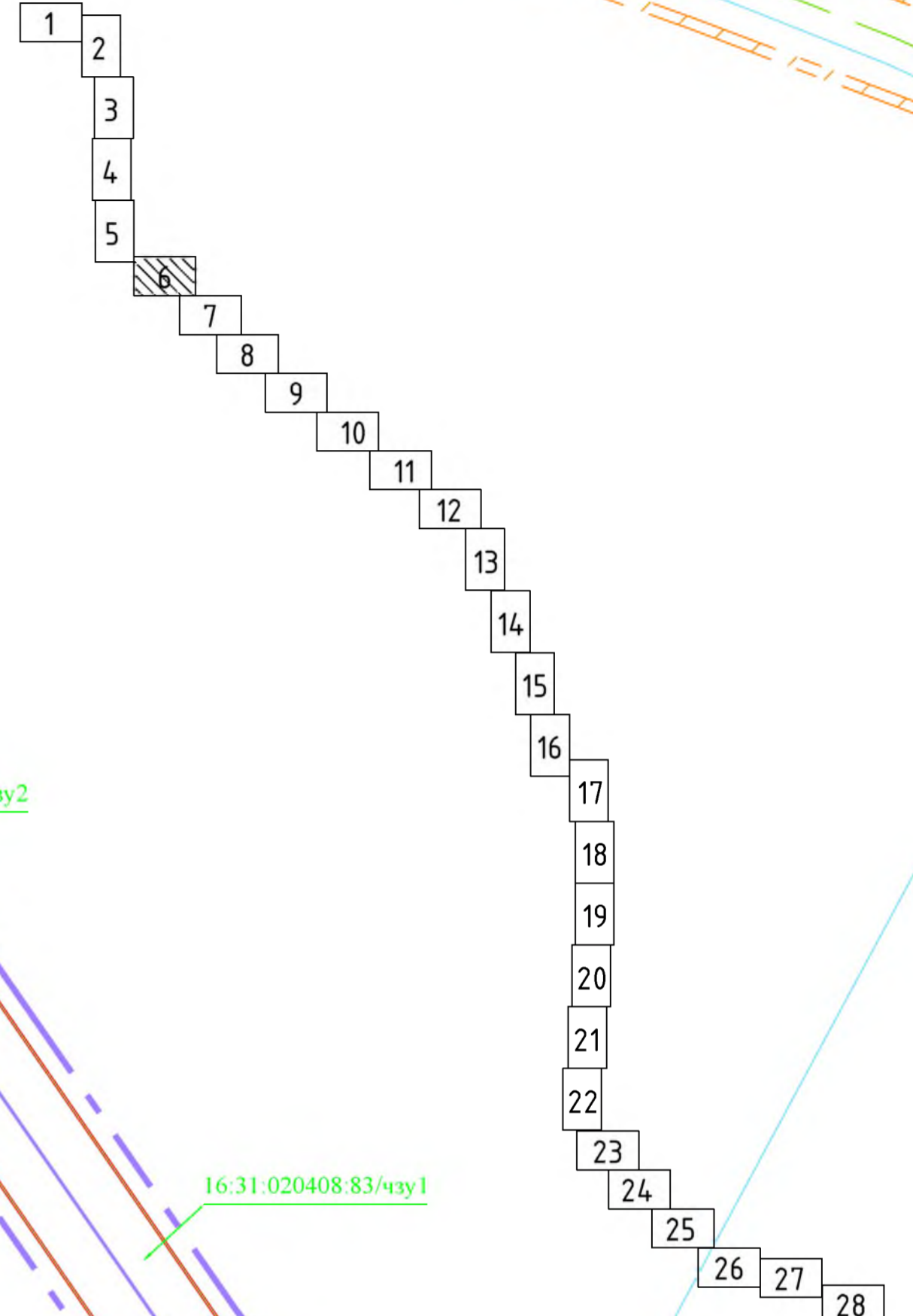
Согласовано







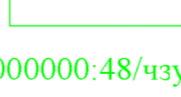


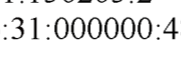
Инв. № подл.	Взам. инв. №
Подпись и дата	

12710-3200-ЯН-14-ПМТ-ГЧ					
Водовод технической воды до котельной "Архангельская"					
Изм.	Кол. уч.	Лист	№ док.	Подп.	Дата
ГИП		Прохоров		<i>[Signature]</i>	10.18
Разработал		Ямашев		<i>[Signature]</i>	10.18
Н. контроль		Котенко		<i>[Signature]</i>	10.18
Проект межевания территории.				Стадия	Лист
Чертеж межевания территории.				п	5
Масштаб 1:2000				Листов	28
				000 "Стройпроектнадзор"	

Линия совмещения с листом 5

СХЕМА РАСПОЛОЖЕНИЯ ЛИСТОВ



- УСЛОВНЫЕ ОБОЗНАЧЕНИЯ
-  Утвержденные в установленном порядке границы зон с особыми условиями использования территорий
  -  Красные линии, утвержденные в составе проекта планировки территории
  -  Охранная зона проектируемого водовода 25м
  -  Номер кадастрового квартала
  -  Граница кадастрового квартала
  -  Проектируемый водовод
  -  Границы образуемого и (или) изменяемого земельного участка
  -  Условный номер образуемого земельного участка
  -  Граница существующего земельного участка
  -  Кадастровый номер существующего (исходного) земельного участка

16:31:020408:83

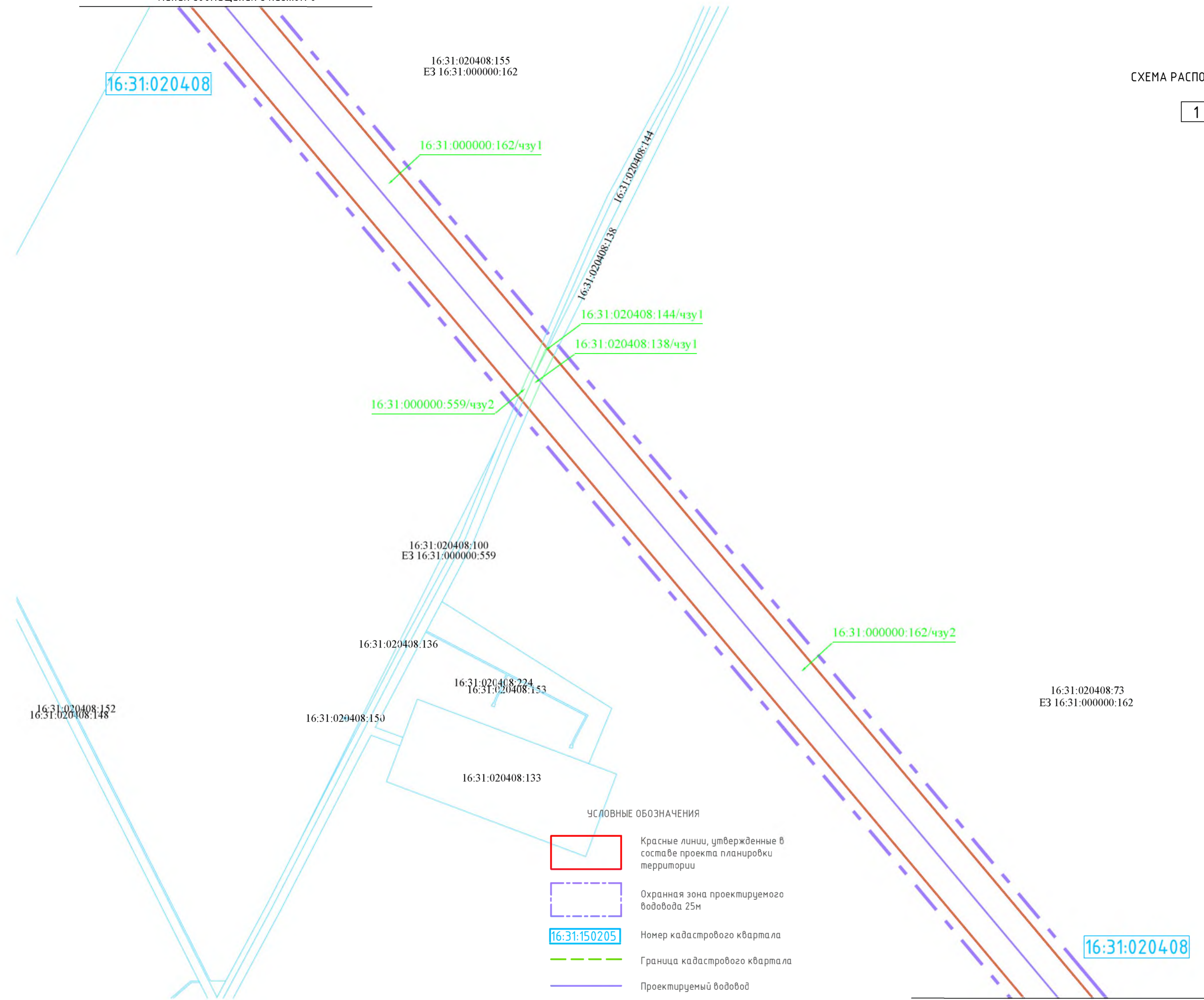
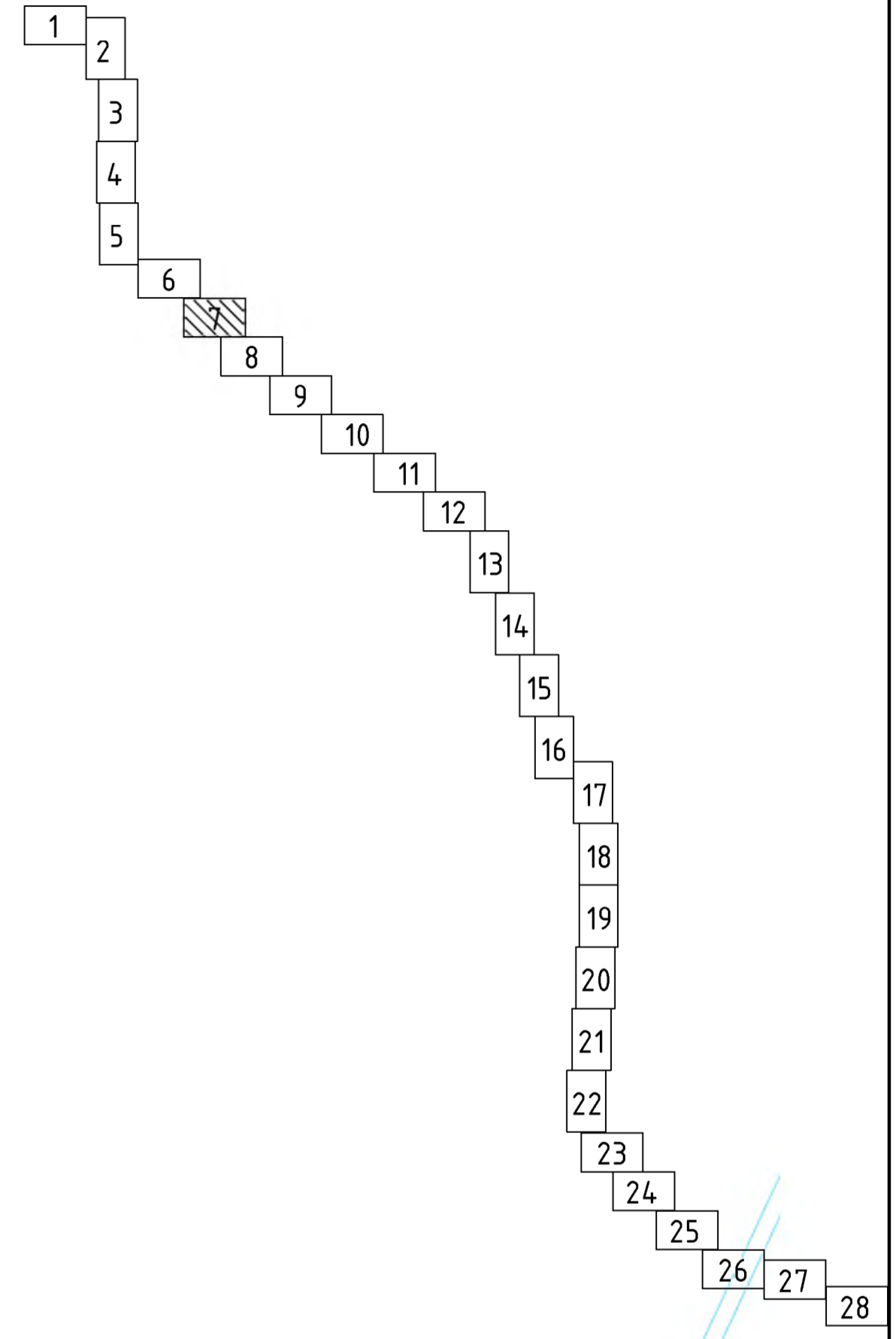
Линия совмещения с листом 7

						12710-3200-ЯН-14-ПМТ-ГЧ			
						Водовод технической воды до котельной "Архангельская"			
Изм.	Кол.уч.	Лист	№ док.	Подп.	Дата				
ГИП	Прохоров				10.18	Проект межевания территории.	Стадия	Лист	Листов
Разработал	Ямашев				10.18		П	6	28
Н. контроль	Котенков				10.18		000 "Стройпроектнадзор"		
						Чертеж межевания территории. Масштаб 1:2000			






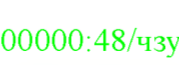


Согласовано	
Взам. инв. №	
Подпись и дата	
Инв. № подл.	

Линия совмещения с листом 6

СХЕМА РАСПОЛОЖЕНИЯ ЛИСТОВ



УСЛОВНЫЕ ОБОЗНАЧЕНИЯ

-  Красные линии, утвержденные в составе проекта планировки территории
-  Охранная зона проектируемого водовода 25м
-  Номер кадастрового квартала
-  Граница кадастрового квартала
-  Проектируемый водовод
-  Границы образуемого и (или) изменяемого земельного участка
-  Условный номер образуемого земельного участка
-  Граница существующего земельного участка

16:31:150205:2  
ЕЗ 16:31:000000:48

Кадастровый номер существующего (исходного) земельного участка

16:31:020408

Линия совмещения с листом 8

Согласовано
Взам. инв. №
Подпись и дата
Инв. № подл.

12710-3200-ЯН-14-ПМТ-ГЧ					
Водовод технической воды до котельной "Архангельская"					
Изм.	Кол. уч.	Лист	№ док.	Подп.	Дата
ГИП	Прохоров				10.18
Разработал	Ямашев				10.18
Н. контроль	Котенков				10.18
Проект межевания территории.					Стадия
Чертеж межевания территории. Масштаб 1:2000					Лист
					Листов
					п
					7
					28
ООО "Стройпроектназор"					

Линия совмещения с листом 7

16:31:020408:73  
ЕЗ 16:31:000000:162

16:31:020408

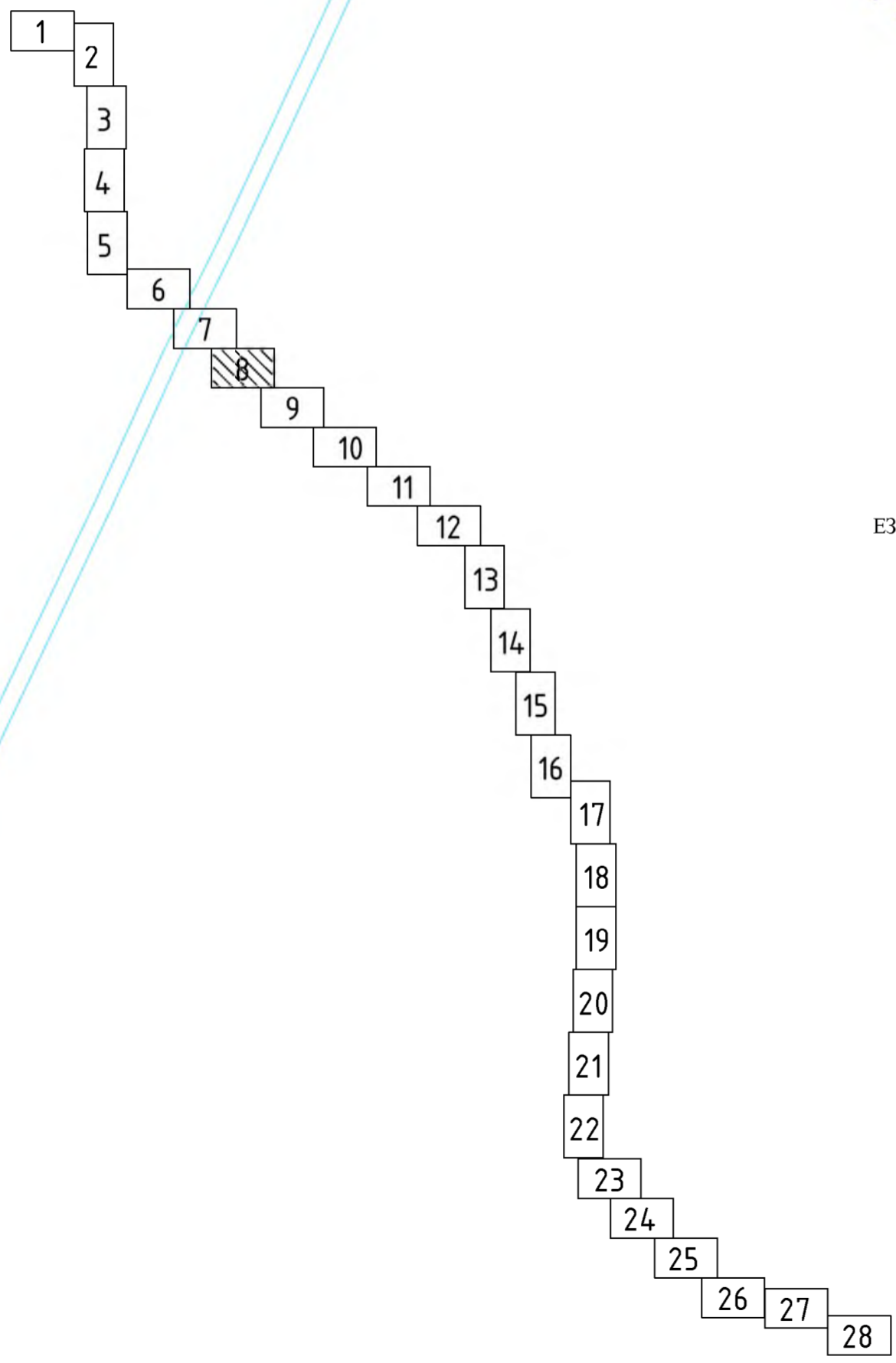
16:31:000000:162/чзу2

16:31:000000:559/чзу4

16:31:020408:125

16:31:020408:102  
ЕЗ 16:31:000000:559

СХЕМА РАСПОЛОЖЕНИЯ ЛИСТОВ



16:31:020408:74  
ЕЗ 16:31:000000:162

16:31:000000:162/чзу3

16:31:020408:103  
ЕЗ 16:31:000000:559

16:31:020407:43  
ЕЗ 16:31:000000:306

16:31:000000:559/чзу5







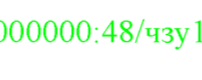

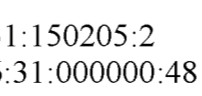
16:31:020407

16:31:000000:306/чзу1

16:31:020408

Линия совмещения с листом 9

УСЛОВНЫЕ ОБОЗНАЧЕНИЯ

-  Красные линии, утвержденные в составе проекта планировки территории
-  Охранная зона проектируемого водовода 25м
-  16:31:150205 Номер кадастрового квартала
-  --- Граница кадастрового квартала
-  — Проектируемый водовод
-  Границы образуемого и (или) изменяемого земельного участка
-  16:31:000000:48/чзу1 Условный номер образуемого земельного участка
-  — Граница существующего земельного участка
-  16:31:150205:2  
ЕЗ 16:31:000000:48 Кадастровый номер существующего (исходного) земельного участка

Согласовано	
Взам. инв. №	
Подпись и дата	
Инв. № подл.	

12710-3200-ЯН-14-ПМТ-ГЧ					
Водовод технической воды до котельной "Архангельская"					
Изм.	Кол. уч.	Лист	№ док.	Подп.	Дата
ГИП	Прохоров				10.18
Разработал	Ямашев				10.18
Н. контроль	Котенков				10.18
Проект межевания территории.				Стадия	Лист
Чертеж межевания территории. Масштаб 1:2000				п	в
				Листов	28
ООО "Стройпроектнадзор"					

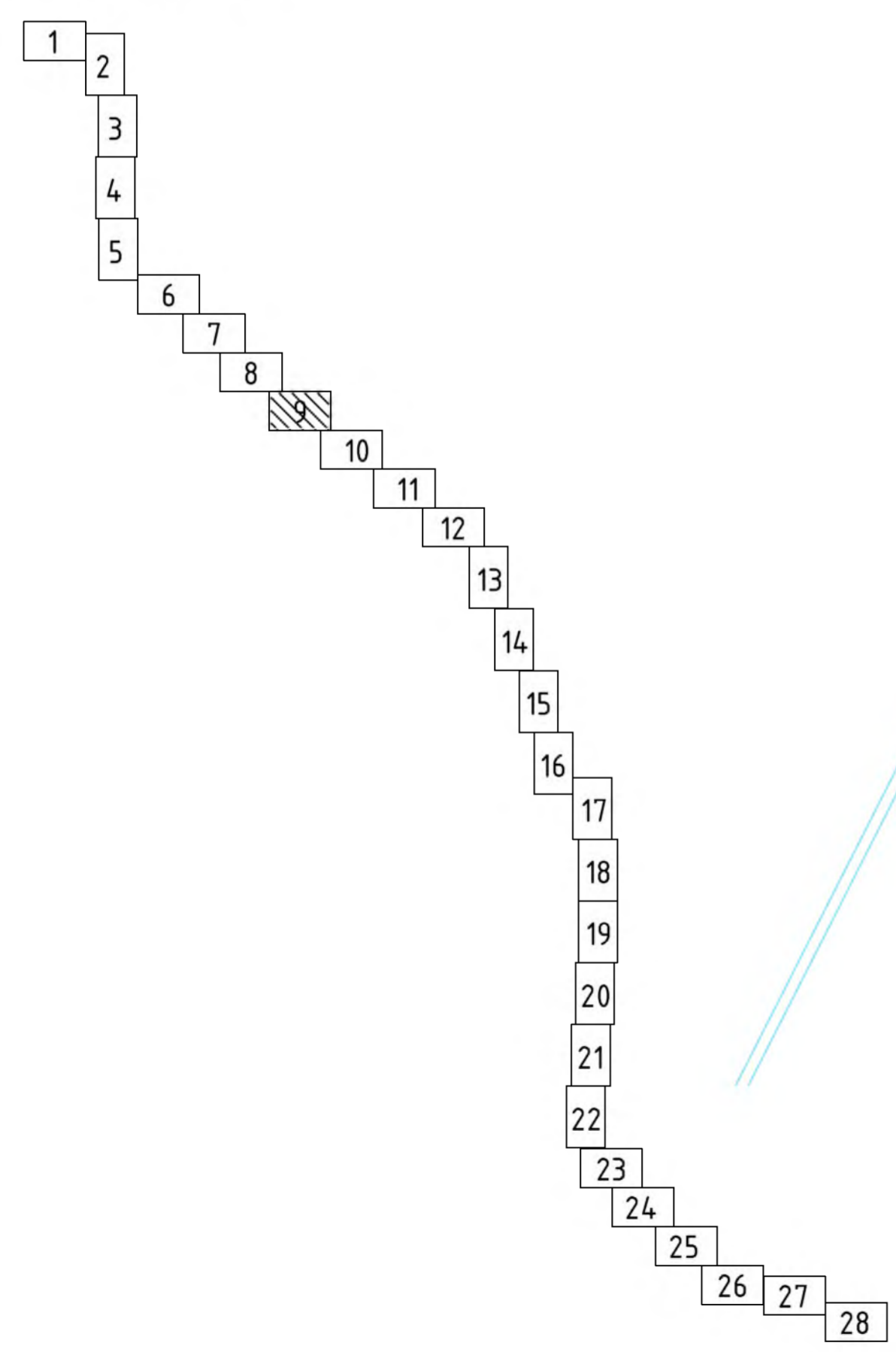
Линия совмещения с листом 8

16:31:020407

УСЛОВНЫЕ ОБОЗНАЧЕНИЯ

- Красные линии, утвержденные в составе проекта планировки территории
- Охранная зона проектируемого водовода 25м
- 16:31:150205 Номер кадастрового квартала
- Граница кадастрового квартала
- Проектируемый водовод
- Границы образуемого и (или) изменяемого земельного участка
- 16:31:000000:48/чзу1 Условный номер образуемого земельного участка
- Граница существующего земельного участка
- 16:31:150205:2  
ЕЗ 16:31:000000:48 Кадастровый номер существующего (исходного) земельного участка

СХЕМА РАСПОЛОЖЕНИЯ ЛИСТОВ



16:31:000000:306/чзу1

16:31:020407:43  
ЕЗ 16:31:000000:306

16:31:020407:96  
ЕЗ 16:31:000000:560

16:31:000000:560/чзу1

16:31:000000:306/чзу2

16:31:020407:44  
ЕЗ 16:31:000000:306

16:31:020407

16:31:020407:3У2

16:31:000000:652/чзу1

16:31:020407:3У3

16:31:020407:227  
ЕЗ 16:31:000000:652

Линия совмещения с листом 10

Создано					
Изменено					
Инв. № подл.					
Подпись и дата					
Взам. инв. №					

12710-3200-ЯН-14-ПМТ-ГЧ					
Водовод технической воды до котельной "Архангельская"					
Изм.	Кол. уч.	Лист	№ док.	Подп.	Дата
ГИП	Прохоров	<i>[подпись]</i>	10.18		
Разработал	Ямашев	<i>[подпись]</i>	10.18		
Н. контроль	Котенков	<i>[подпись]</i>	10.18		
Проект межевания территории.				Стадия	Лист
Чертеж межевания территории. Масштаб 1:2000				П	9
				Листов	28
ООО "Стройпроектнадзор"					







Линия совмещения с листом 11

- УСЛОВНЫЕ ОБОЗНАЧЕНИЯ
- Утвержденные в установленном порядке границы зон с особыми условиями использования территорий
  - Красные линии, утвержденные в составе проекта планировки территории
  - Охранная зона проектируемого водовода 25м
  - Номер кадастрового квартала
  - Граница кадастрового квартала
  - Проектируемый водовод
  - Границы образуемого и (или) изменяемого земельного участка
  - Условный номер образуемого земельного участка
  - Граница существующего земельного участка
  - Кадастровый номер существующего (исходного) земельного участка

16:31:020503

16:31:000000:200/чзу1

16:31:000000:456/чзу3

16:31:020503:64  
ЕЗ 16:31:000000:200

16:31:020503:110  
ЕЗ 16:31:000000:456

16:31:020503:144/чзу1

16:31:020503:88/чзу1

16:31:020503:88

16:31:020503:57

16:31:020503:51  
16:31:020503:62

16:31:000000:48/чзу1

16:31:150205:2  
ЕЗ 16:31:000000:48

16:31:020503:145

16:31:020503:56

16:31:020503:146/чзу1

16:31:020503:146

16:31:000000:712/чзу1

16:31:020503:75  
ЕЗ 16:31:000000:712

16:31:020503:115  
ЕЗ 16:31:000000:456

16:31:000000:456/чзу4

16:31:020503:66  
ЕЗ 16:31:000000:200

16:31:020503:75  
ЕЗ 16:31:000000:712

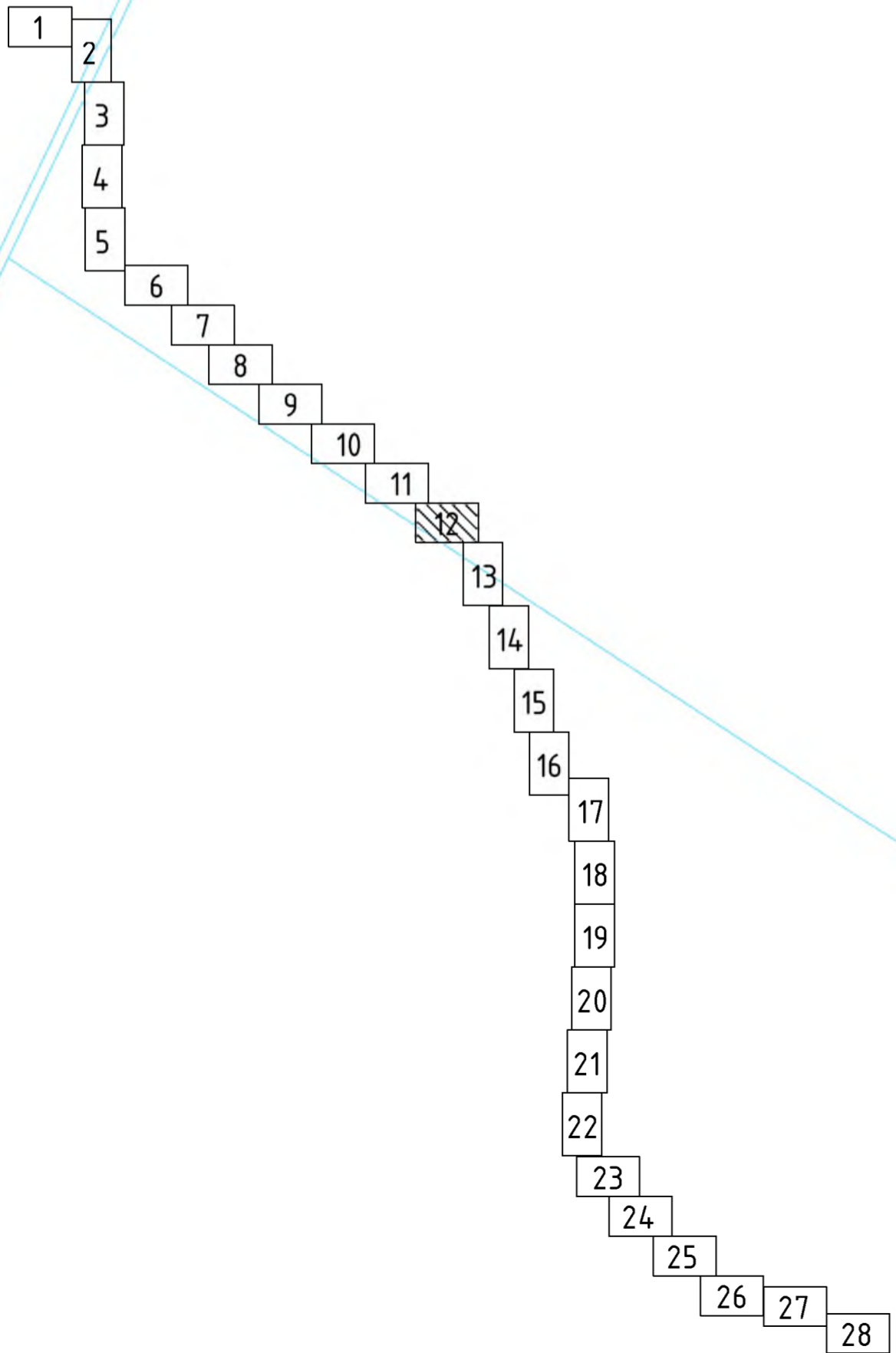
16:31:000000:712/чзу2

16:31:000000:200/чзу2

16:31:020503

Линия совмещения с листом 13

СХЕМА РАСПОЛОЖЕНИЯ ЛИСТОВ



Согласовано	
Взам. инв. №	
Подпись и дата	
Инв. № подл.	

12710-3200-ЯН-14-ПМТ-ГЧ					
Водовод технической воды до котельной "Архангельская"					
Изм.	Кол. уч.	Лист	№ док.	Подп.	Дата
ГИП	Прохоров				10.18
Разработал	Ямашев				10.18
Н. контроль	Котенков				10.18
Проект межевания территории.				Стадия	Лист
Чертеж межевания территории.				Лист	Листов
Масштаб 1:2000				000 "Стройпроектнадзор"	

Линия совмещения с листом 12

31:020503:115

16:31:020503:66  
ЕЗ 16:31:000000:200

16:31:000000:200/чзу2

16:31:020503

16:31:020503:61/чзу1

16:31:020503:52/чзу1

16:31:020503:61

16:31:020504

16:31:020503:52

16:31:020504:47/чзу1

16:31:020503:61/чзу2

УСЛОВНЫЕ ОБОЗНАЧЕНИЯ



Утвержденные в установленном порядке границы зон с особыми условиями использования территорий



Красные линии, утвержденные в составе проекта планировки территории



Охранная зона проектируемого водовода 25м

16:31:150205

Номер кадастрового квартала



Граница кадастрового квартала



Проектируемый водовод



Границы образуемого и (или) изменяемого земельного участка

16:31:000000:48/чзу1

Условный номер образуемого земельного участка



Граница существующего земельного участка

16:31:150205:2  
ЕЗ 16:31:000000:48

Кадастровый номер существующего (исходного) земельного участка

16:31:020504:139  
ЕЗ 16:31:000000:711

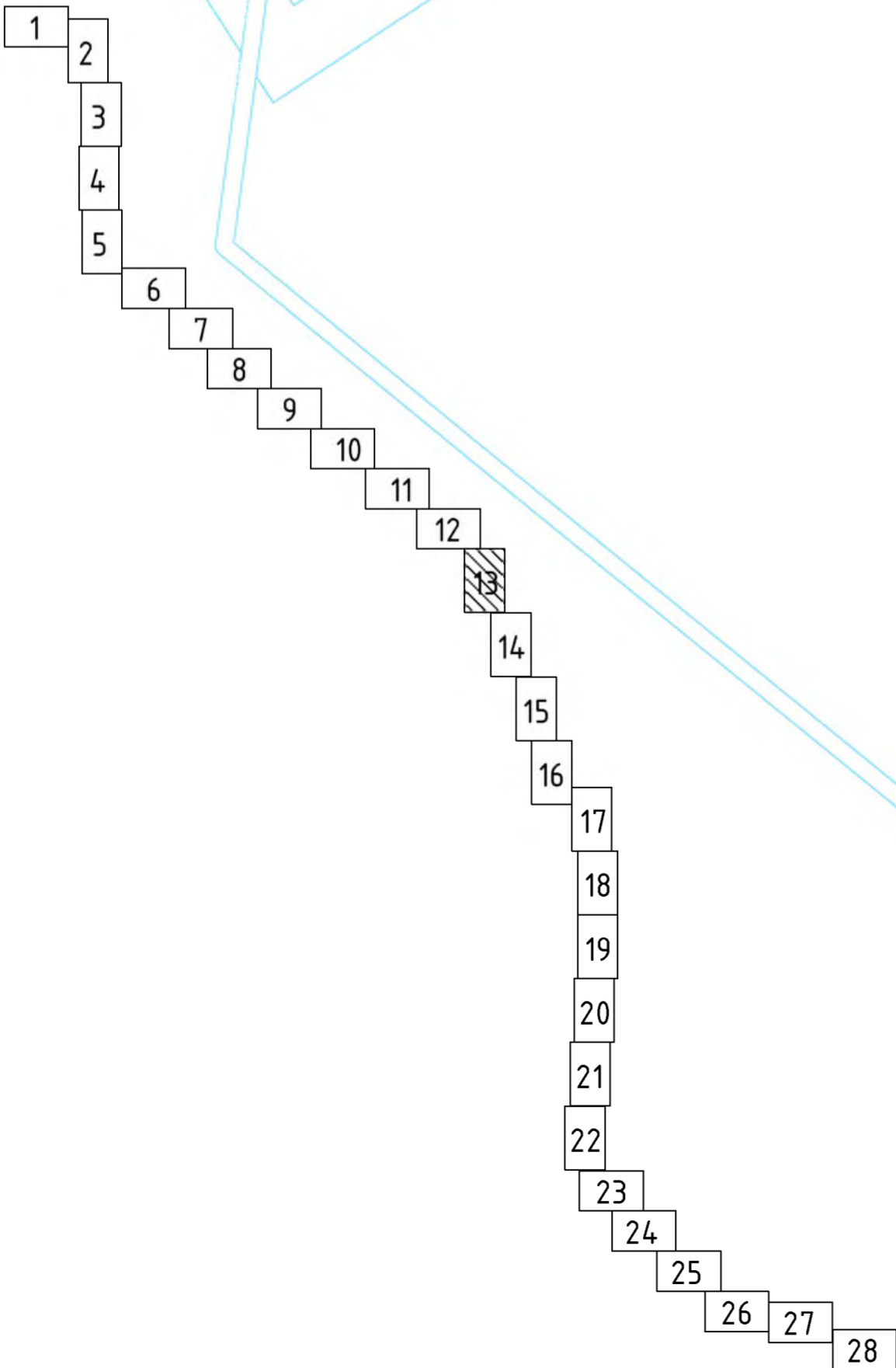
16:31:000000:711/чзу1

16:31:020504:48(1)

16:31:020504:46

1:020504:48(2)

СХЕМА РАСПОЛОЖЕНИЯ ЛИСТОВ



16:31:020504

Линия совмещения с листом 14

Согласовано	
Изм. № подл.	
Подпись и дата	
Взам. инв. №	

12710-3200-ЯН-14-ПМТ-ГЧ					
Водовод технической воды до котельной "Архангельская"					
Изм.	Кол. уч.	Лист	№ док.	Подп.	Дата
ГИП		Прохоров		<i>[Signature]</i>	10.18
Разработал		Ямашев		<i>[Signature]</i>	10.18
Н. контроль		Котенко		<i>[Signature]</i>	10.18
Проект межевания территории.				Стадия	Лист
Чертеж межевания территории.				п	13
Масштаб 1:2000					28
ООО "Стройпроектнадзор"					

Линия совмещения с листом 13

16:31:020504

16:31:020504:139  
ЕЗ 16:31:000000:711

16:31:000000:711/чзу1

16:31:000000:48/чзу1

16:31:150205:2  
ЕЗ 16:31:000000:48

16:31:020504:167(2)

16:31:020504:73

16:31:020504:167(1)

16:31:020504:88  
ЕЗ 16:31:000000:456

16:31:020504:3У1

16:31:000000:456/чзу5

16:31:000000:711/чзу2

16:31:020504:111  
ЕЗ 16:31:000000:456

16:31:020504:84  
ЕЗ 16:31:000000:456

16:31:000000:456/чзу6

16:31:000000:456/чзу7

16:31:020504:102  
ЕЗ 16:31:000000:456

16:31:020504:130

16:31:000000:712/чзу3

16:31:000000:456/чзу8

16:31:020504:59  
ЕЗ 16:31:000000:711

16:31:020504:13  
ЕЗ 16:31:000000:712

16:31:020504:131

16:31:020504:103

16:31:000000:712/чзу4

16:31:020504:14  
ЕЗ 16:31:000000:712

16:31:000000:711/чзу3

16:31:020504

Линия совмещения с листом 15

УСЛОВНЫЕ ОБОЗНАЧЕНИЯ



Утвержденные в установленном порядке границы зон с особыми условиями использования территорий



Красные линии, утвержденные в составе проекта планировки территории



Охранная зона проектируемого водовода 25м

16:31:150205


Номер кадастрового квартала



Граница кадастрового квартала



Проектируемый водовод



Границы образуемого и (или) изменяемого земельного участка

16:31:000000:48/чзу1

Условный номер образуемого земельного участка

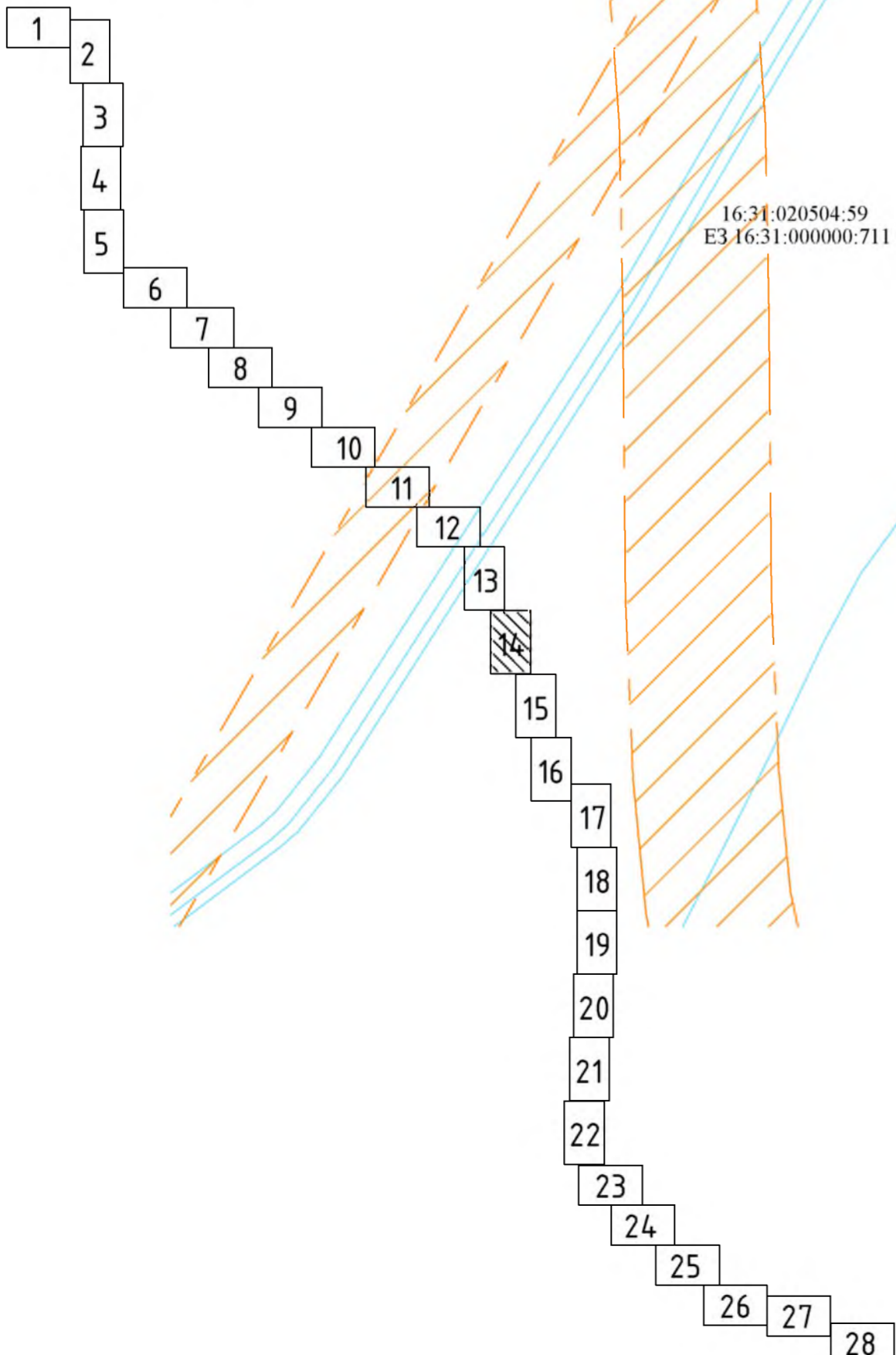


Граница существующего земельного участка

16:31:150205:2  
ЕЗ 16:31:000000:48

Кадастровый номер существующего (исходного) земельного участка

СХЕМА РАСПОЛОЖЕНИЯ ЛИСТОВ



12710-3200-ЯН-14-ПМТ-ГЧ					
Водовод технической воды до котельной "Архангельская"					
Изм.	Кол. уч.	Лист	№ док.	Подп.	Дата
ГИП	Прохоров				10.18
Разработал	Ямашев				10.18
Н. контроль	Котенко				10.18
Проект межевания территории.				Стадия	Лист
				П	14
Чертеж межевания территории.				Листов	28
Масштаб 1:2000				000 "Стройпроектнадзор"	








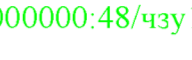


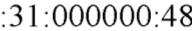
Линия совмещения с листом 14

16:31:020504:14  
ЕЗ 16:31:000000:712

16:31:020504

16:31:000000:712/чзу5

УСЛОВНЫЕ ОБОЗНАЧЕНИЯ

-  Утвержденные в установленном порядке границы зон с особыми условиями использования территорий
-  Красные линии, утвержденные в составе проекта планировки территории
-  Охранная зона проектируемого водовода 25м
-  16:31:150205 Номер кадастрового квартала
-  Граница кадастрового квартала
-  Проектируемый водовод
-  Границы образуемого и (или) изменяемого земельного участка
-  16:31:000000:48/чзу1 Условный номер образуемого земельного участка
-  Граница существующего земельного участка
-  16:31:150205:2 Кадастровый номер существующего (исходного) земельного участка
-  ЕЗ 16:31:000000:48

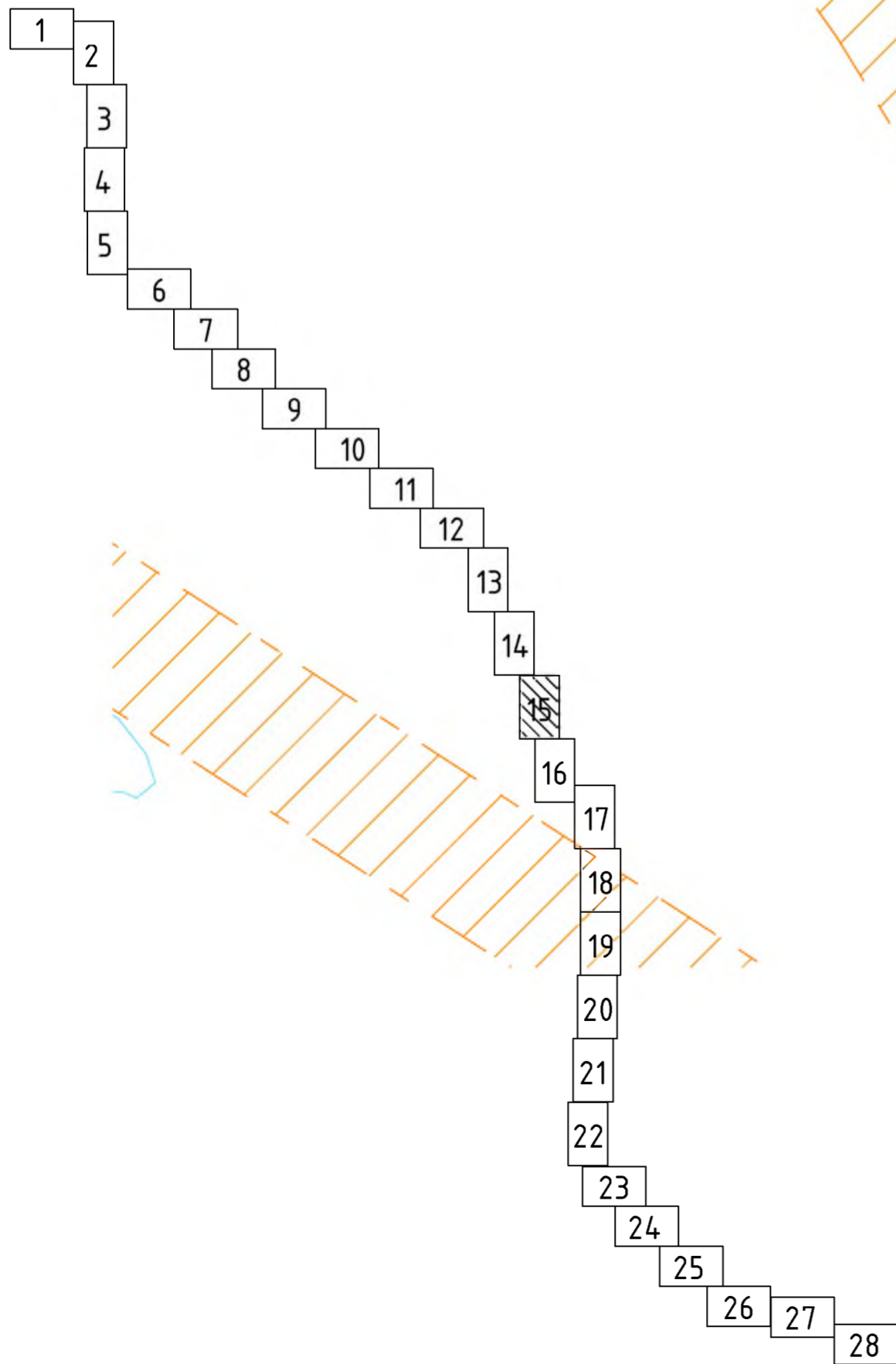
16:31:020504:142  
ЕЗ 16:31:000000:711

16:31:000000:711/чзу3

16:31:020504

Линия совмещения с листом 16

СХЕМА РАСПОЛОЖЕНИЯ ЛИСТОВ



Согласовано	
Изм. № подл.	Взам. инв. №
Подпись и дата	

12710-3200-ЯН-14-ПМТ-ГЧ					
Водовод технической воды до котельной "Архангельская"					
Изм.	Кол. уч.	Лист	№ док.	Подп.	Дата
ГИП		Прохоров			10.18
Разработал		Ямашев			10.18
Н. контроль		Котенко			10.18
Проект межевания территории.				Стадия	Лист
Чертеж межевания территории.				п	15
Масштаб 1:2000				Листов	28
ООО "Стройпроектнадзор"					

Линия совмещения с листом 15

16:07:210003

16:31:020504:142  
ЕЗ 16:31:000000:711

16:31:130701

16:31:000000:711/чзу3

16:31:000000:323/чзу1

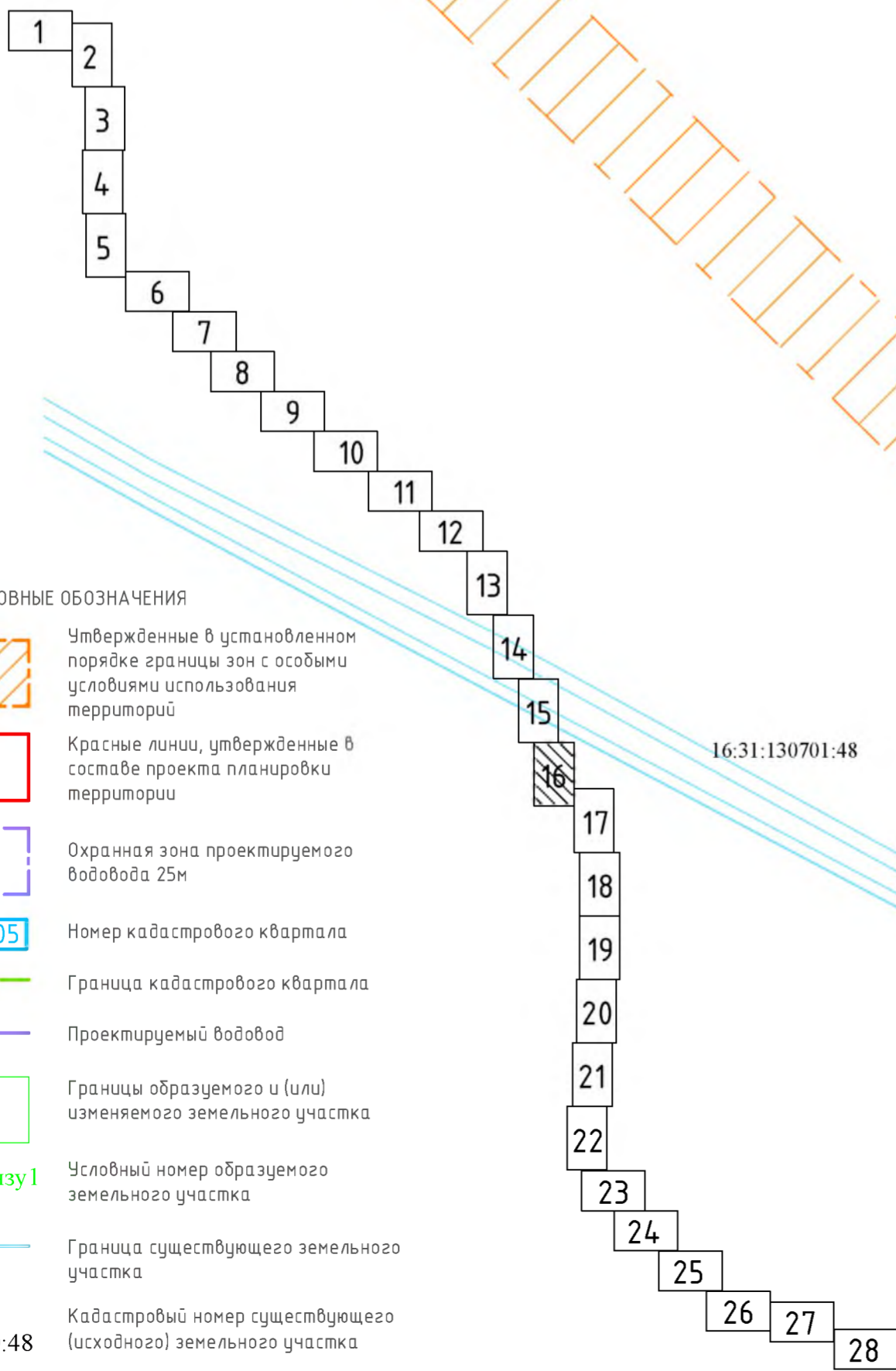
16:31:020504

16:31:020504:82  
ЕЗ 16:31:000000:323

16:31:000000:45/чзу1

16:31:130701:4  
ЕЗ 16:31:000000:45

СХЕМА РАСПОЛОЖЕНИЯ ЛИСТОВ



УСЛОВНЫЕ ОБОЗНАЧЕНИЯ



Утвержденные в установленном порядке границы зон с особыми условиями использования территорий




Красные линии, утвержденные в составе проекта планировки территории




Охранная зона проектируемого водовода 25м

16:31:150205

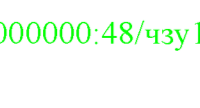
Номер кадастрового квартала



Граница кадастрового квартала



Проектируемый водовод



Границы образуемого и (или) изменяемого земельного участка

16:31:000000:48/чзу1

Условный номер образуемого земельного участка



Граница существующего земельного участка

16:31:150205:2  
ЕЗ 16:31:000000:48

Кадастровый номер существующего (исходного) земельного участка

16:31:130701:48

16:31:130701

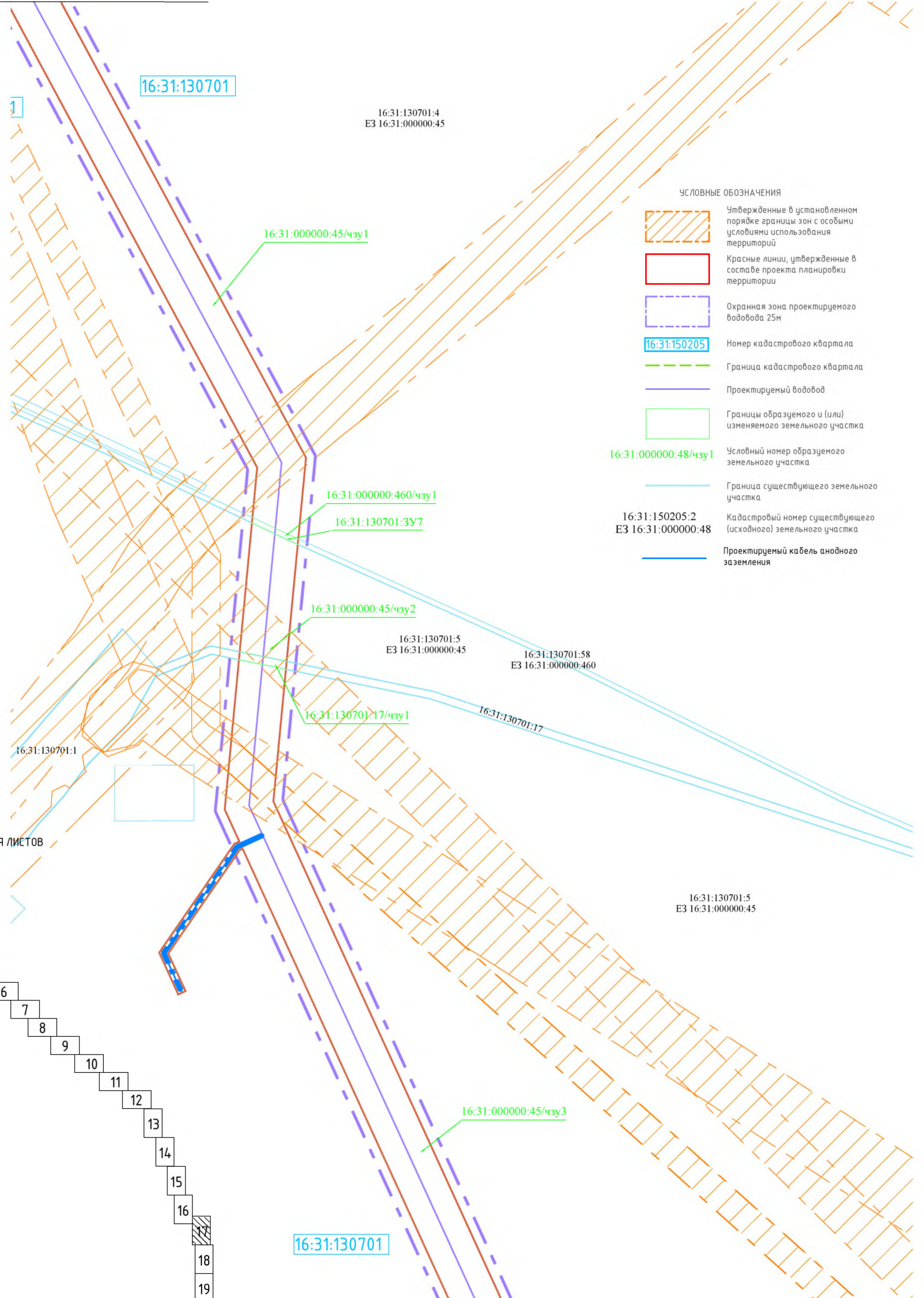
Линия совмещения с листом 17

Согласовано

Инв. № подл.	Подпись и дата	Взам. инв. №

12710-3200-ЯН-14-ПМТ-ГЧ					
Водовод технической воды до котельной "Архангельская"					
Изм.	Кол. уч.	Лист	№ док.	Подп.	Дата
ГИП	Прохоров	16	10.18	<i>[Signature]</i>	10.18
Разработал	Ямашев	16	10.18	<i>[Signature]</i>	10.18
Н. контроль	Котенко	16	10.18	<i>[Signature]</i>	10.18
Проект межевания территории.				Стадия	Лист
Чертеж межевания территории.				П	16
Масштаб 1:2000				Листов	28
000 "Стройпроектнадзор"					

Линия совмещения с листом 16



УСЛОВНЫЕ ОБОЗНАЧЕНИЯ








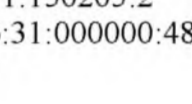



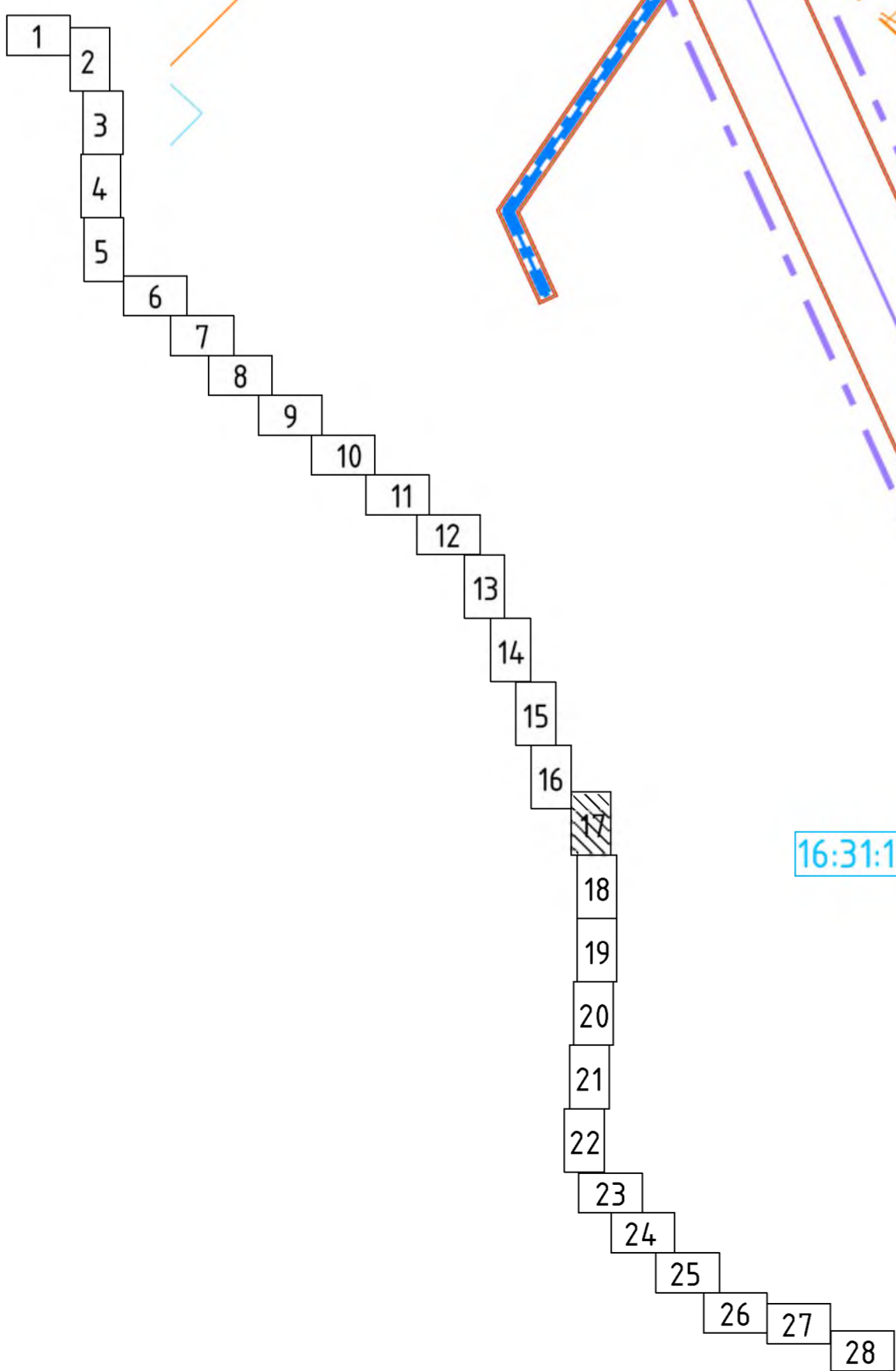
-  Утвержденные в установленном порядке границы зон с особыми условиями использования территорий
-  Красные линии, утвержденные в составе проекта планировки территории
-  Охранная зона проектируемого водовода 25м
-  Номер кадастрового квартала
-  Граница кадастрового квартала
-  Проектируемый водовод
-  Границы образуемого и (или) изменяемого земельного участка
-  Условный номер образуемого земельного участка
-  Граница существующего земельного участка
-  Кадастровый номер существующего (исходного) земельного участка
-  Проектируемый кабель анодного заземления

СХЕМА РАСПОЛОЖЕНИЯ ЛИСТОВ



Линия совмещения с листом 18

Согласовано	
Инв. № подл.	
Подпись и дата	
Взам. инв. №	

12710-3200-ЯН-14-ПМТ-ГЧ					
Водовод технической воды до котельной "Архангельская"					
Изм.	Кол. уч.	Лист	№ док.	Подп.	Дата
ГИП		Прохоров			10.18
Разработал		Ямашев			10.18
Н. контроль		Котенко			10.18
Проект межевания территории.				Стадия	Лист
Чертеж межевания территории.				п	17
Масштаб 1:2000				Листов	28
ООО "Стройпроектнадзор"					



Линия совмещения с листом 17

16:31:130701:12

16:31:130701

16:31:130701:5  
ЕЗ 16:31:000000:45

16:31:000000:45/чзу3

16:31:130701:58  
ЕЗ 16:31:000000:460

16:31:000000:460/чзу2

16:31:130701:13

16:31:000000:45/чзу5







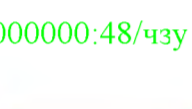

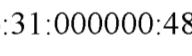

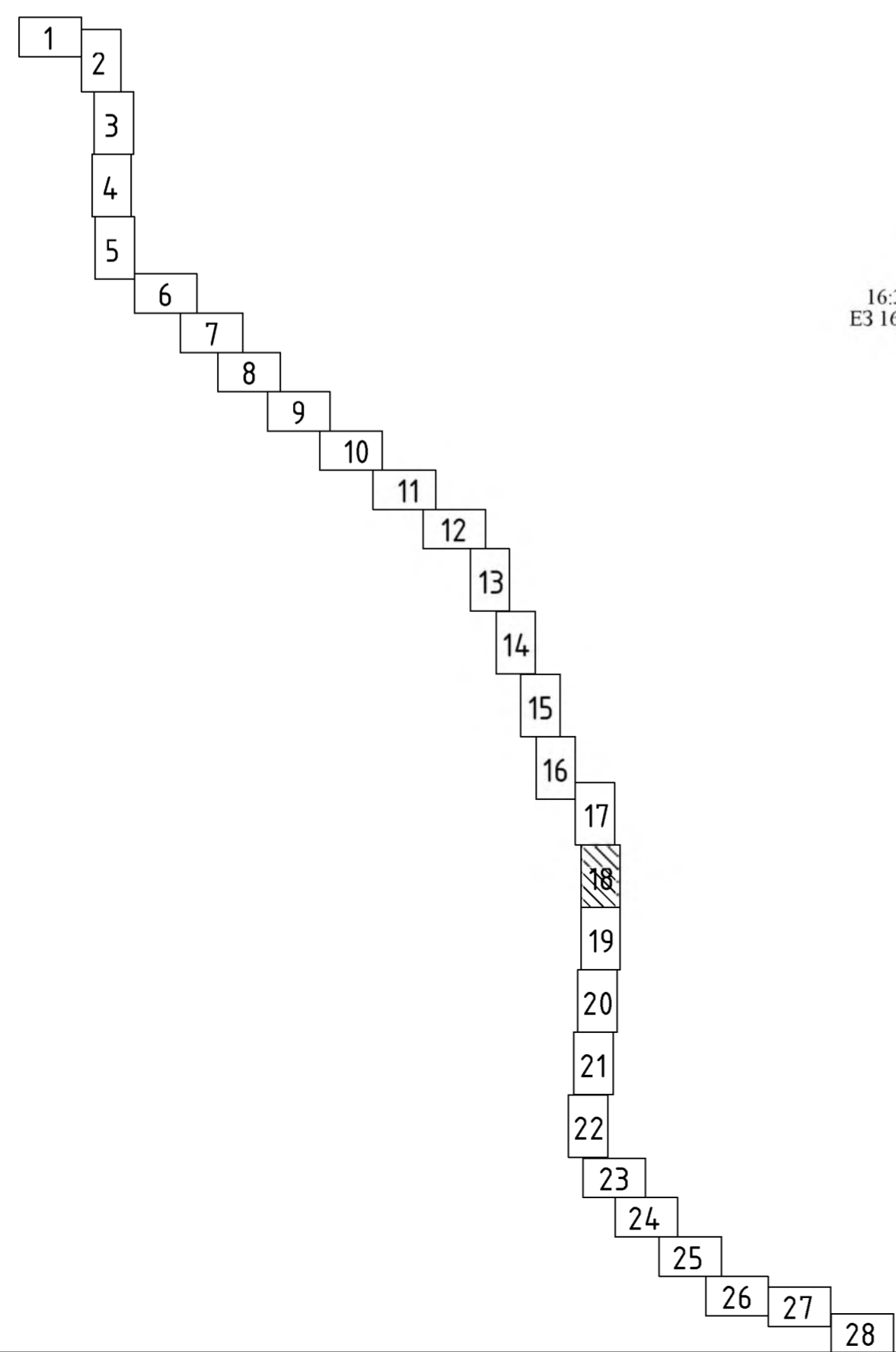
- УСЛОВНЫЕ ОБОЗНАЧЕНИЯ
-  Утвержденные в установленном порядке границы зон с особыми условиями использования территорий
  -  Красные линии, утвержденные в составе проекта планировки территории
  -  Охранная зона проектируемого водовода 25м
  -  16:31:150205 Номер кадастрового квартала
  -  Граница кадастрового квартала
  -  Проектируемый водовод
  -  Границы образуемого и (или) изменяемого земельного участка
  -  16:31:000000:48/чзу1 Условный номер образуемого земельного участка
  -  Граница существующего земельного участка
  -  16:31:150205:2 ЕЗ 16:31:000000:48 Кадастровый номер существующего (исходного) земельного участка

СХЕМА РАСПОЛОЖЕНИЯ ЛИСТОВ






16:31:130701:15  
ЕЗ 16:31:000000:45

16:31:130702

16:31:130701

Линия совмещения с листом 19

Согласовано	
Изм.	
Кол. уч.	
Лист	
№ док.	
Подп.	
Дата	
Изм.	
Кол. уч.	
Лист	
№ док.	
Подп.	
Дата	
Изм.	
Кол. уч.	
Лист	
№ док.	
Подп.	
Дата	
Изм.	
Кол. уч.	
Лист	
№ док.	
Подп.	
Дата	
Изм.	
Кол. уч.	
Лист	
№ док.	
Подп.	
Дата	

12710-3200-ЯН-14-ПМТ-ГЧ					
Водовод технической воды до котельной "Архангельская"					
Изм.	Кол. уч.	Лист	№ док.	Подп.	Дата
ГИП	Прохоров				10.18
Разработал	Ямашев				10.18
Н. контроль	Котенко				10.18
Проект межевания территории.				Стадия	Лист
Чертеж межевания территории.				П	18
Масштаб 1:2000				Листов	28
				000 "Стройпроектнадзор"	

Линия совмещения с листом 18

16:31:130701

16:31:130702

УСЛОВНЫЕ ОБОЗНАЧЕНИЯ



Утвержденные в установленном порядке границы зон с особыми условиями использования территорий



Красные линии, утвержденные в составе проекта планировки территории



Охранная зона проектируемого водовода 25м

16:31:150205

Номер кадастрового квартала



Граница кадастрового квартала



Проектируемый водовод



Границы образуемого и (или) изменяемого земельного участка

16:31:000000:48/чзу1

Условный номер образуемого земельного участка



Граница существующего земельного участка

16:31:150205:2

ЕЗ 16:31:000000:48

Кадастровый номер существующего (исходного) земельного участка

16:31:130701:15  
ЕЗ 16:31:000000:45

16:31:130701

16:41:030301:3У9

16:41:030301

16:41:030301:16  
ЕЗ 16:41:000000:385

16:41:000000:385/чзу1

16:31:130702:3У11

16:31:130702

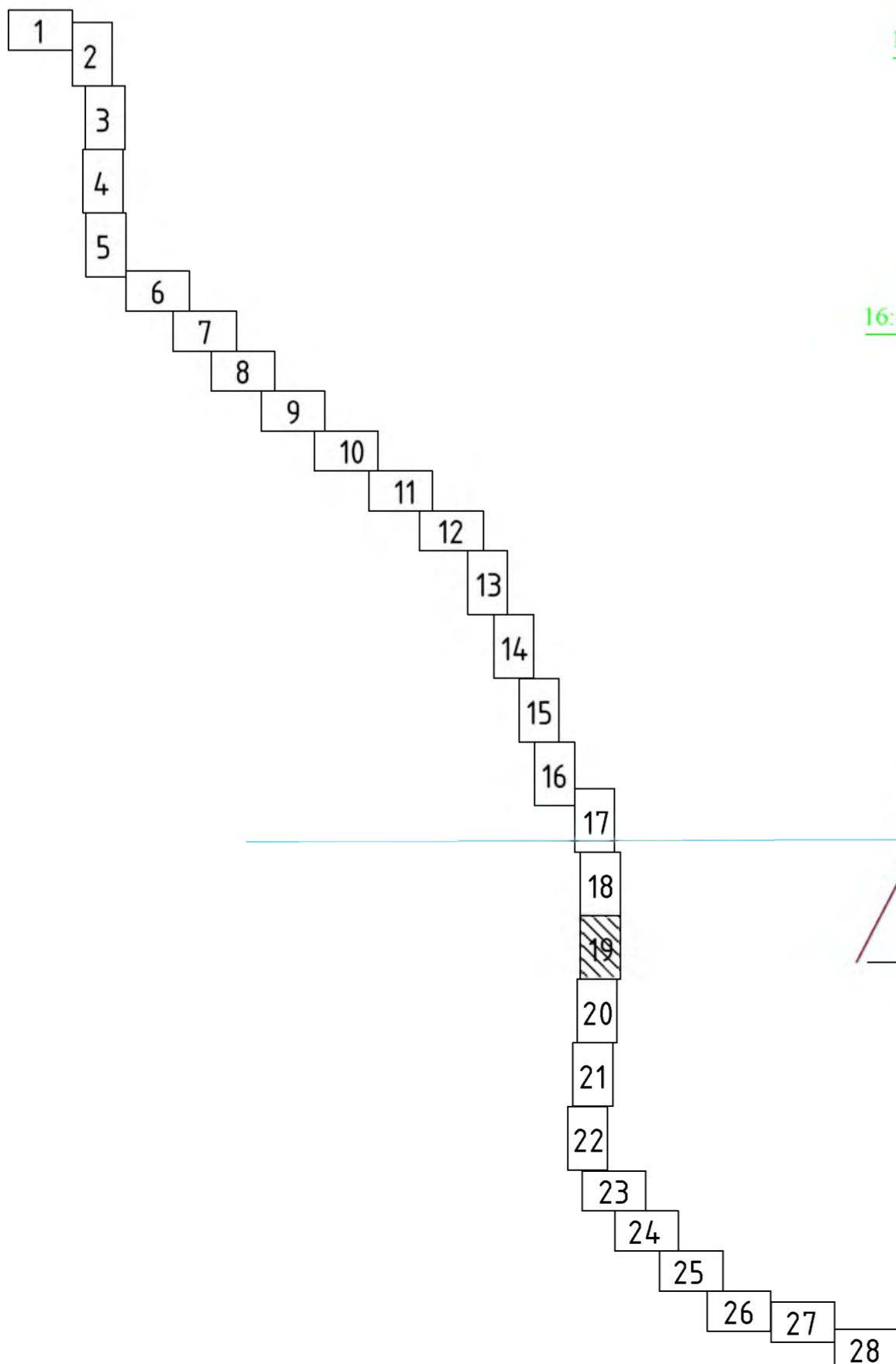
16:41:030301:3У10

16:31:000000:45/чзу6

16:31:130702:18  
ЕЗ 16:31:000000:45

Линия совмещения с листом 20

СХЕМА РАСПОЛОЖЕНИЯ ЛИСТОВ

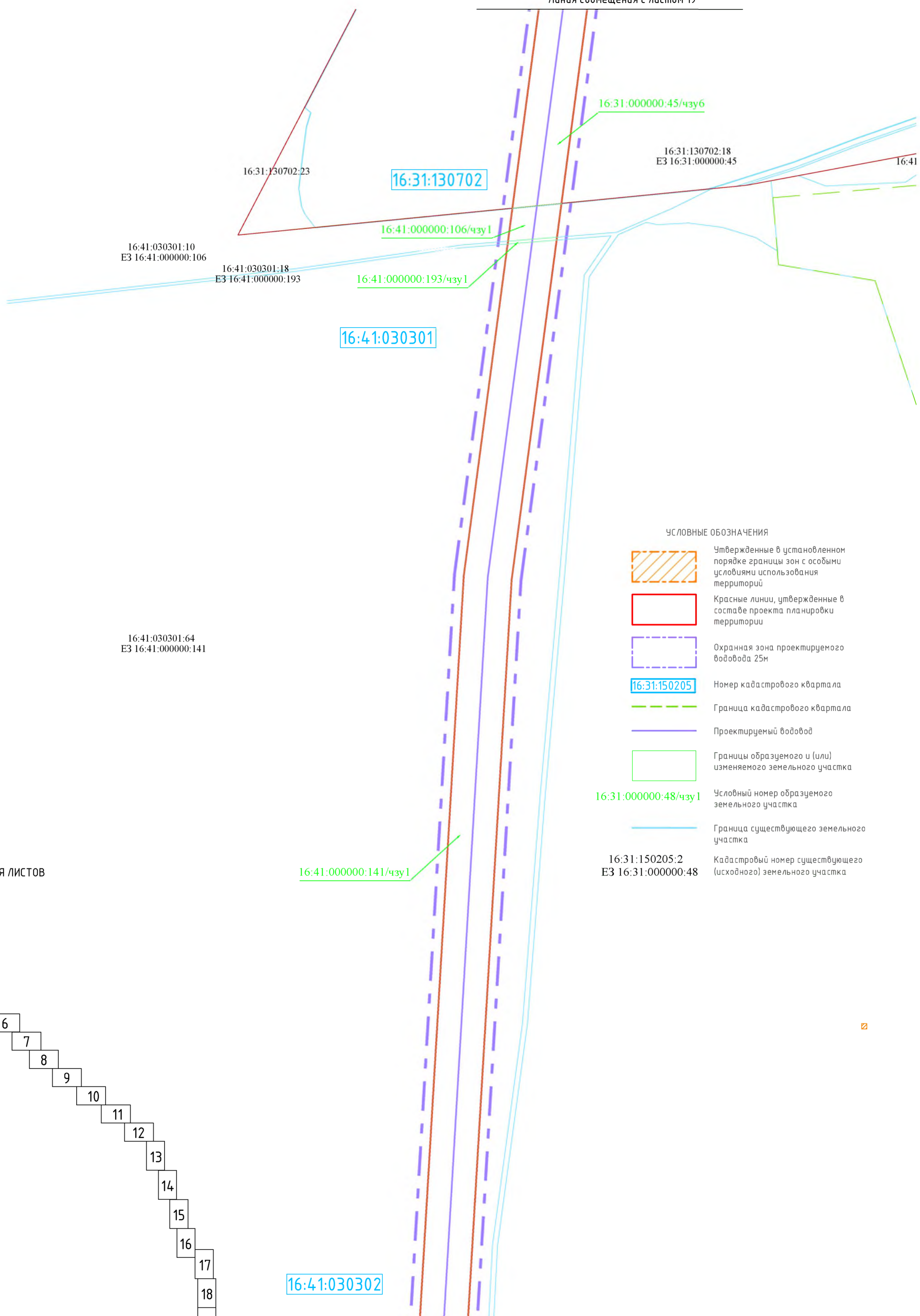


Согласовано

Инв. № подл.	Подпись и дата	Взам. инв. №

12710-3200-ЯН-14-ПМТ-ГЧ					
Водовод технической воды до котельной "Архангельская"					
Изм.	Кол. уч.	Лист	№ док.	Подп.	Дата
ГИП	Прохоров	10.18			
Разработал	Ямашев	10.18			
Н. контроль	Котенко	10.18			
Проект межевания территории.				Стадия	Лист
Чертеж межевания территории.				П	19
Масштаб 1:2000				Листов	28
000 "Стройпроектнадзор"					

Линия совмещения с листом 19



УСЛОВНЫЕ ОБОЗНАЧЕНИЯ








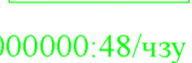


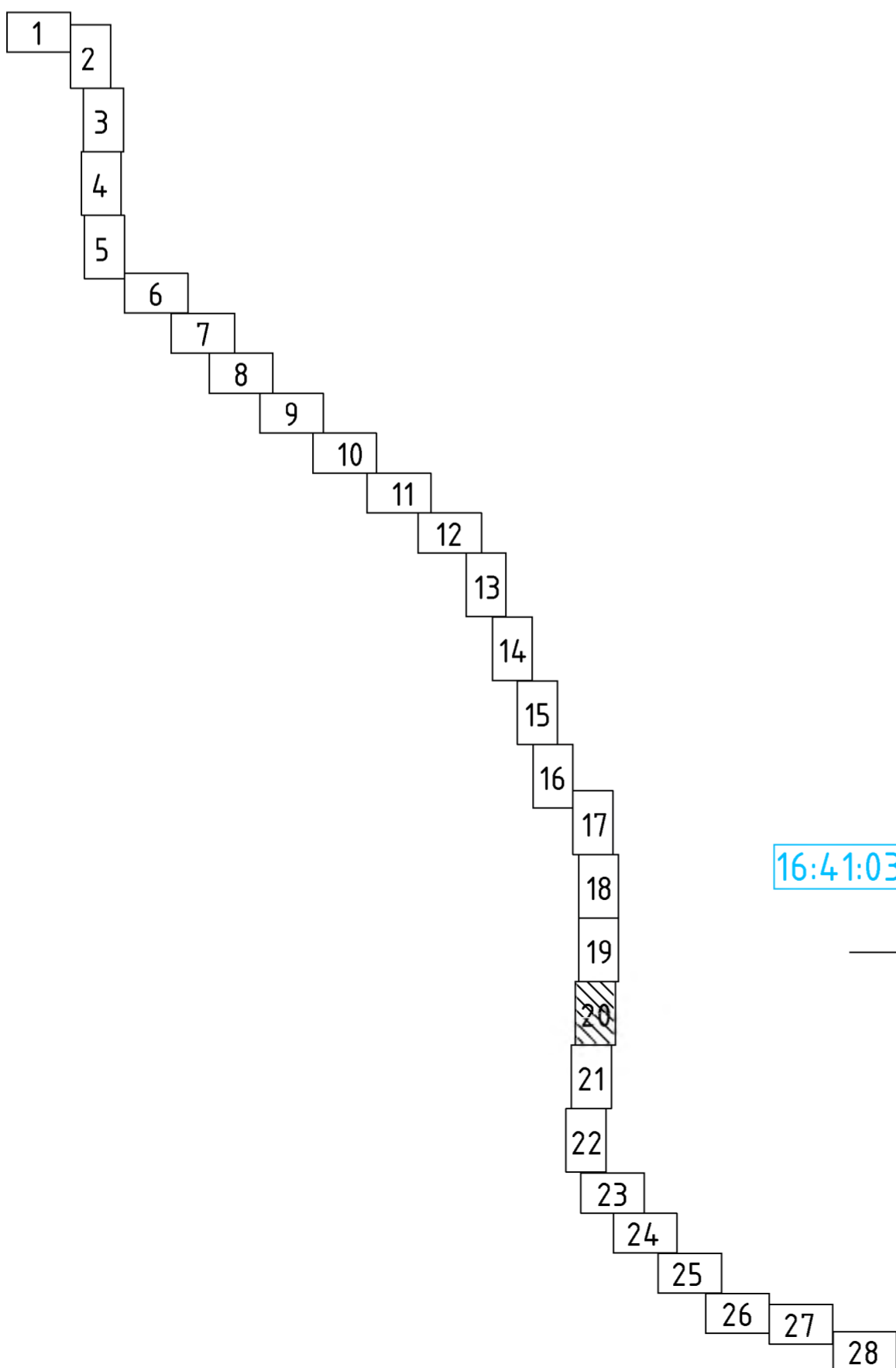



-  Утвержденные в установленном порядке границы зон с особыми условиями использования территорий
-  Красные линии, утвержденные в составе проекта планировки территории
-  Охранная зона проектируемого водовода 25м
-  Номер кадастрового квартала
-  Граница кадастрового квартала
-  Проектируемый водовод
-  Границы образуемого и (или) изменяемого земельного участка
-  Условный номер образуемого земельного участка
-  Граница существующего земельного участка
-  Кадастровый номер существующего (исходного) земельного участка

СХЕМА РАСПОЛОЖЕНИЯ ЛИСТОВ










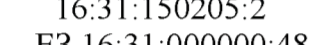


Согласовано			
Изм. № подл.	Подпись и дата	Взам. инв. №	

12710-3200-ЯН-14-ПМТ-ГЧ					
Водовод технической воды до котельной "Архангельская"					
Изм.	Кол. уч.	Лист	№ док.	Подп.	Дата
ГИП		Прохоров			10.18
Разработал		Ямашев			10.18
Н. контроль		Котенко			10.18
Проект межевания территории.				Стадия	Лист
Чертеж межевания территории. Масштаб 1:2000				П	20
				Листов	28
				000 "Стройпроектнадзор"	

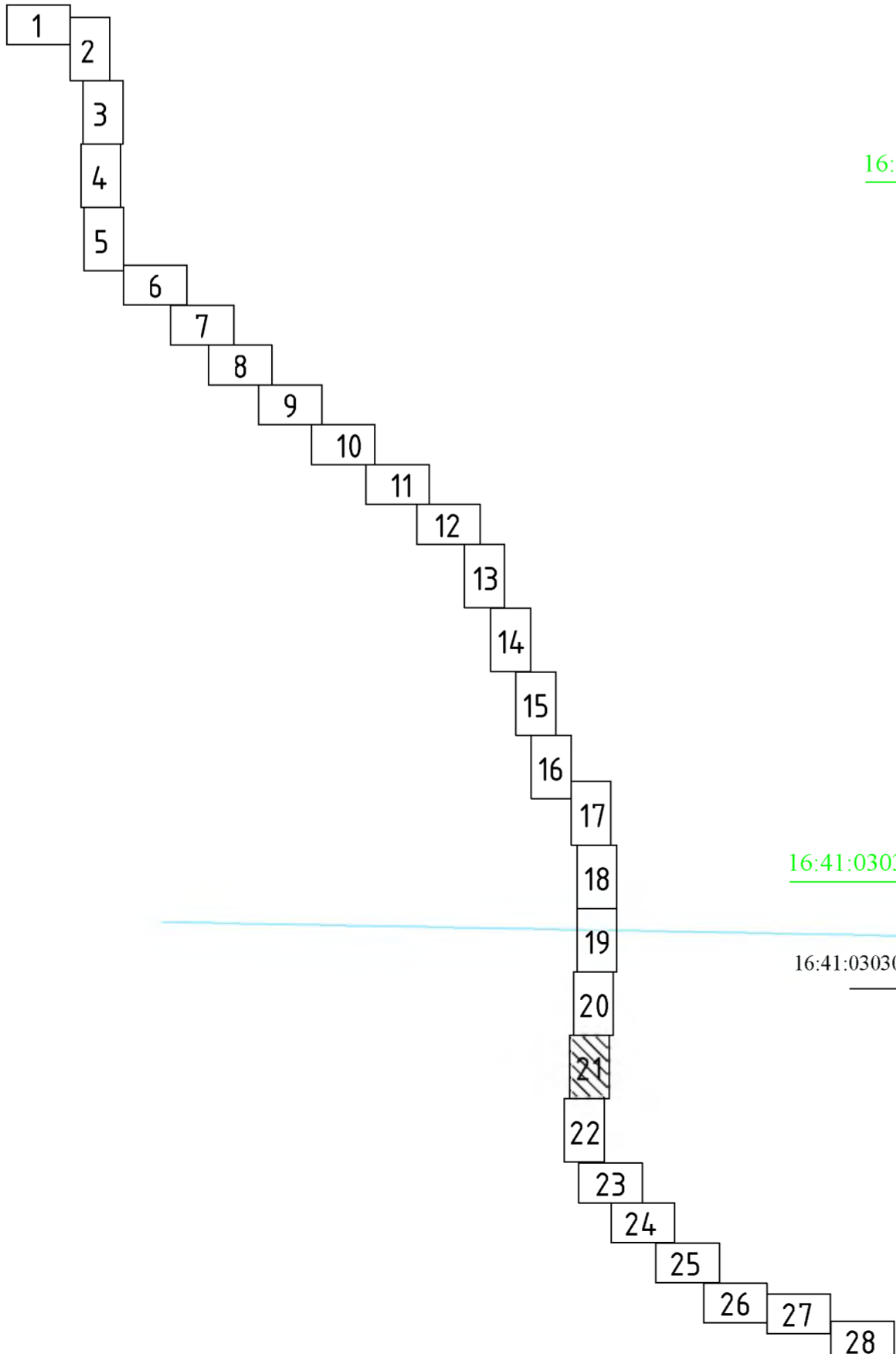
Линия совмещения с листом 20

16:41:030301

- УСЛОВНЫЕ ОБОЗНАЧЕНИЯ**
-  Утвержденные в установленном порядке границы зон с особыми условиями использования территорий
  -  Красные линии, утвержденные в составе проекта планировки территории
  -  Охранная зона проектируемого водовода 25м
  -  Номер кадастрового квартала
  -  Граница кадастрового квартала
  -  Проектируемый водовод
  -  Границы образуемого и (или) изменяемого земельного участка
  -  Условный номер образуемого земельного участка
  -  Граница существующего земельного участка
  -  Кадастровый номер существующего (исходного) земельного участка

16:41:030301:64  
ЕЗ 16:41:000000:141

СХЕМА РАСПОЛОЖЕНИЯ ЛИСТОВ



16:41:000000:141/чзу1

16:41:030301:54/чзу1










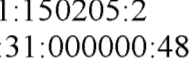
16:41:030301

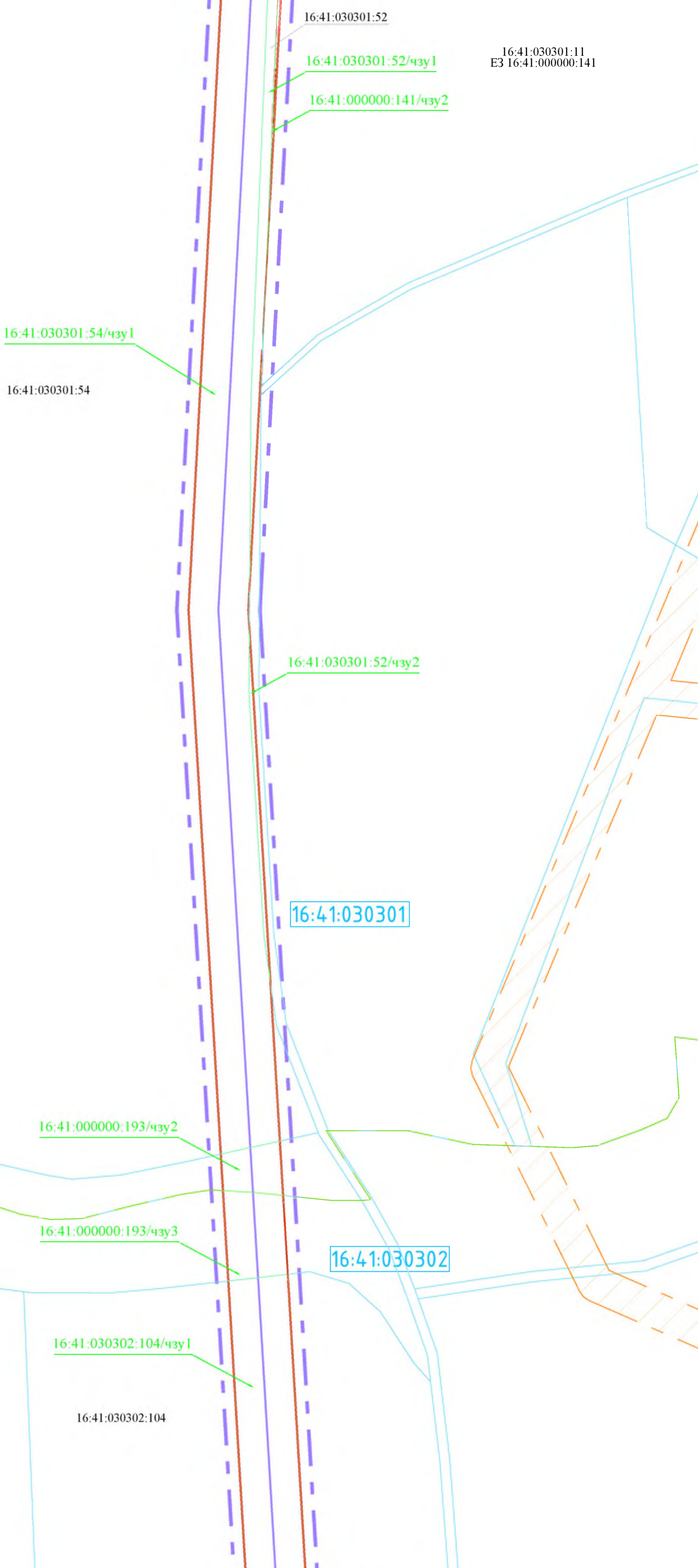
16:41:030301:54

Линия совмещения с листом 22

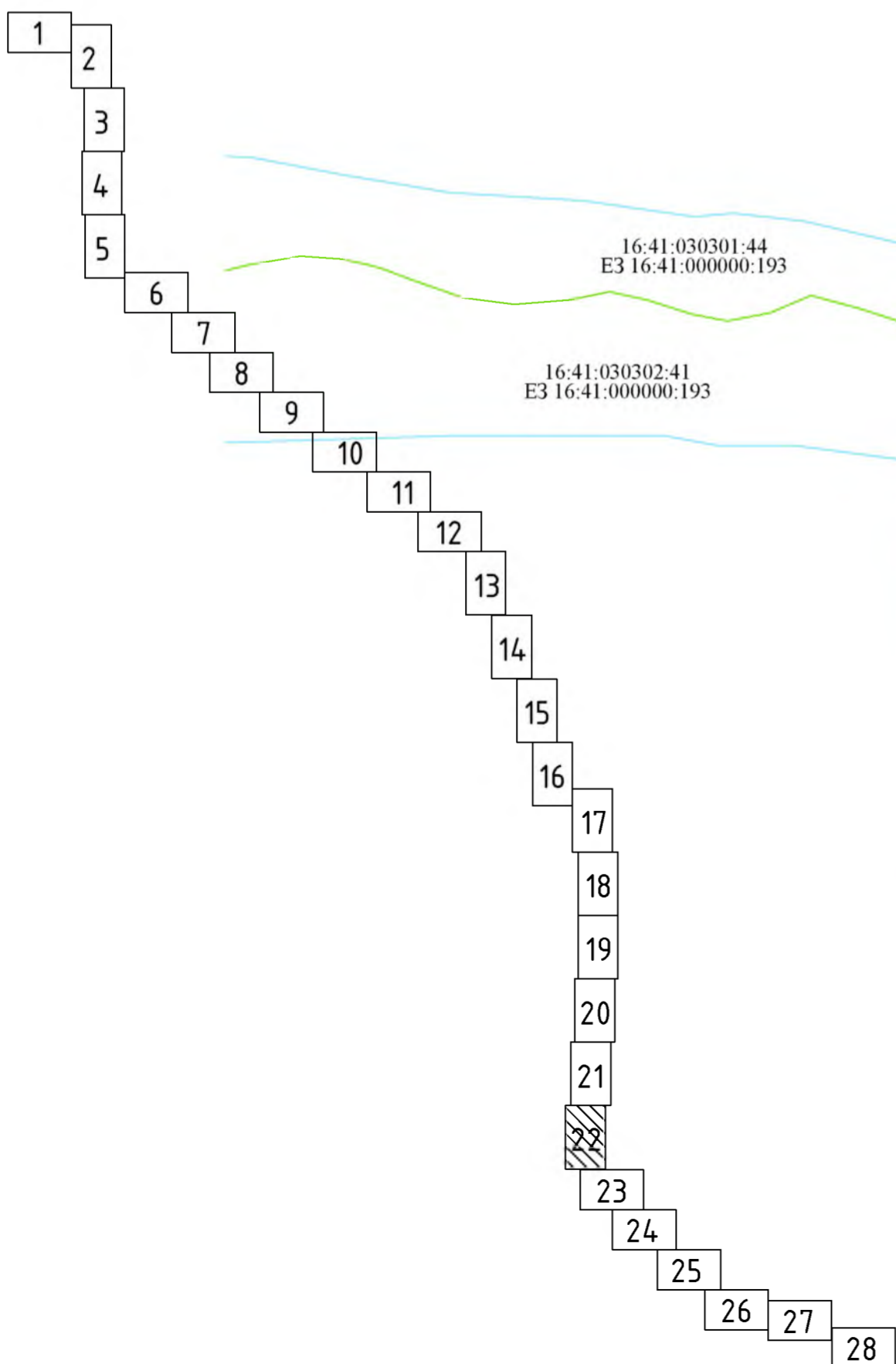
Согласовано	
Взам. инв. №	
Подпись и дата	
Инв. № подл.	

12710-3200-ЯН-14-ПМТ-ГЧ					
Водовод технической воды до котельной "Архангельская"					
Изм.	Кол. уч.	Лист	№ док.	Подп.	Дата
ГИП		Прохоров		<i>[Signature]</i>	10.18
Разработал		Ямашев		<i>[Signature]</i>	10.18
Н. контроль		Котенко		<i>[Signature]</i>	10.18
Проект межевания территории.				Стадия	Лист
				П	21
Чертеж межевания территории.				Листов	Листов
Масштаб 1:2000				000 "Стройпроектнадзор"	28

- УСЛОВНЫЕ ОБОЗНАЧЕНИЯ**
-  Утвержденные в установленном порядке границы зон с особыми условиями использования территорий
  -  Красные линии, утвержденные в составе проекта планировки территории
  -  Охранная зона проектируемого водовода 25м
  -  Номер кадастрового квартала
  -  Граница кадастрового квартала
  -  Проектируемый водовод
  -  Границы образуемого и (или) изменяемого земельного участка
  -  Условный номер образуемого земельного участка
  -  Граница существующего земельного участка
  -  Кадастровый номер существующего (исходного) земельного участка



**СХЕМА РАСПОЛОЖЕНИЯ ЛИСТОВ**



Согласовано			
Инв. № подл.	Подпись и дата	Взам. инв. №	

12710-3200-ЯН-14-ПМТ-ГЧ					
Водовод технической воды до котельной "Архангельская"					
Изм.	Кол. уч.	Лист	№ док.	Подп.	Дата
ГИП	Прохоров				10.18
Разработал	Ямашев				10.18
Н. контроль	Котенко				10.18
Проект межевания территории.				Стадия	Лист
				П	22
Чертеж межевания территории.				Листов	28
Масштаб 1:2000				ООО "Стройпроектнадзор"	

Линия совмещения с листом 22

16:41:030302

16:41:030302:104

16:41:030302:104/чзу1

16:41:030302:57/чзу1

16:41:030302:57

16:41:030302:54

16:41:030302:20

16:31:000000:48/чзу1

16:31:150205:2  
ЕЗ 16:31:000000:48

16:41:030302:20  
ЕЗ 16:41:000000:152

16:41:000000:152/чзу1

16:41:030302:105

16:41:030302:105/чзу1

16:41:030302:104

16:41:030302:33

16:41:000000:152/чзу2

16:41:030302

Линия совмещения с листом 24

УСЛОВНЫЕ ОБОЗНАЧЕНИЯ



Утвержденные в установленном порядке границы зон с особыми условиями использования территорий



Красные линии, утвержденные в составе проекта планировки территории



Охранная зона проектируемого водовода 25м

16:31:150205

Номер кадастрового квартала



Граница кадастрового квартала



Проектируемый водовод



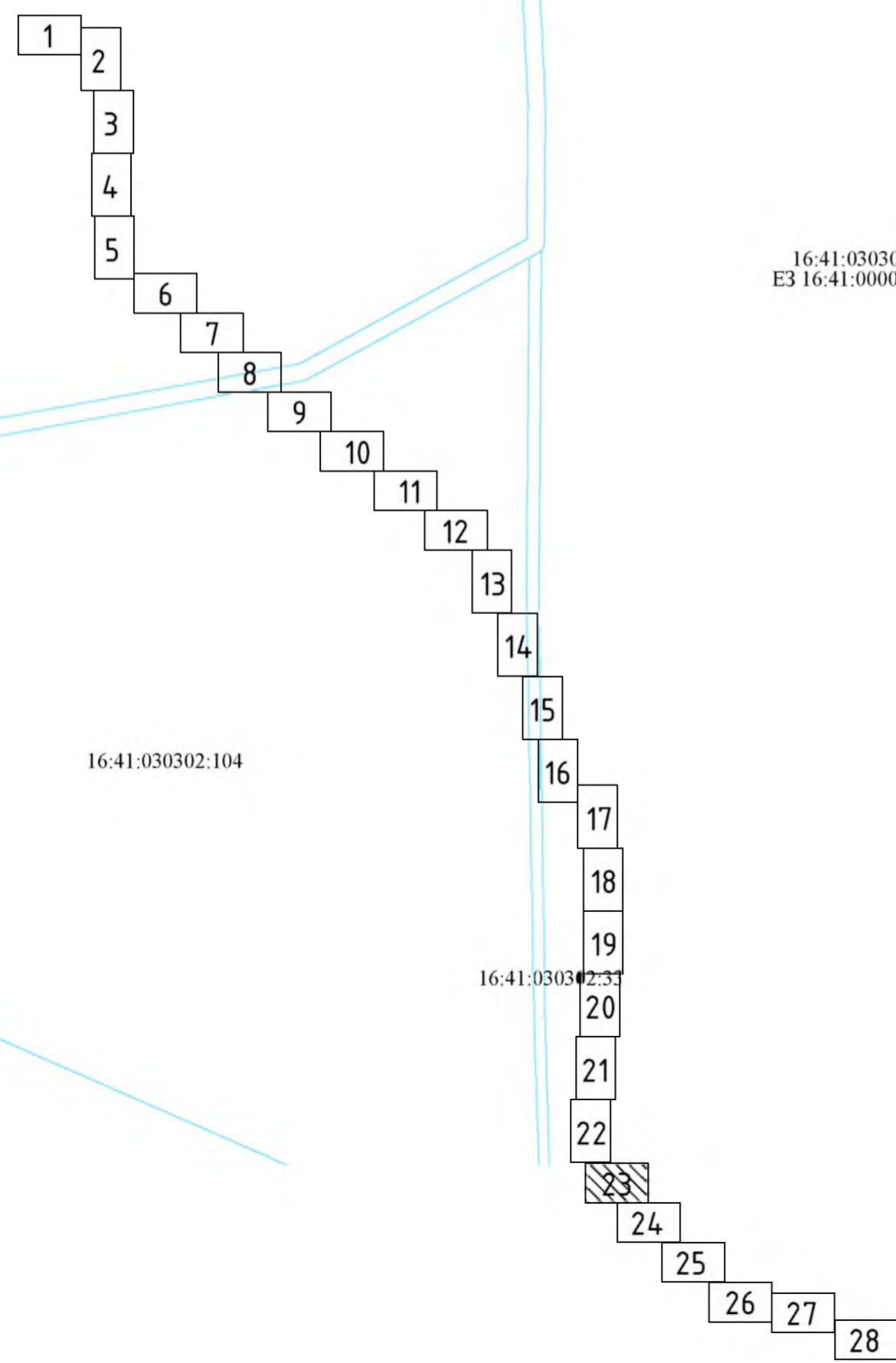
Границы образуемого и (или) изменяемого земельного участка

16:31:000000:48/чзу1  
Условный номер образуемого земельного участка



Граница существующего земельного участка

СХЕМА РАСПОЛОЖЕНИЯ ЛИСТОВ



Согласовано					
Инв. № подл.					
Подпись и дата					
Взам. инв. №					

12710-3200-ЯН-14-ПМТ-ГЧ					
Водовод технической воды до котельной "Архангельская"					
Изм.	Кол.уч.	Лист	№ док.	Подп.	Дата
ГИП	Прохоров				10.18
Разработал	Ямашев				10.18
Н. контроль	Котенков				10.18
Проект межевания территории.				Стадия	Лист
Чертеж межевания территории. Масштаб 1:2000				П	23
				Листов	28
ООО "Стройпроектнадзор"					

Линия совмещения с листом 23

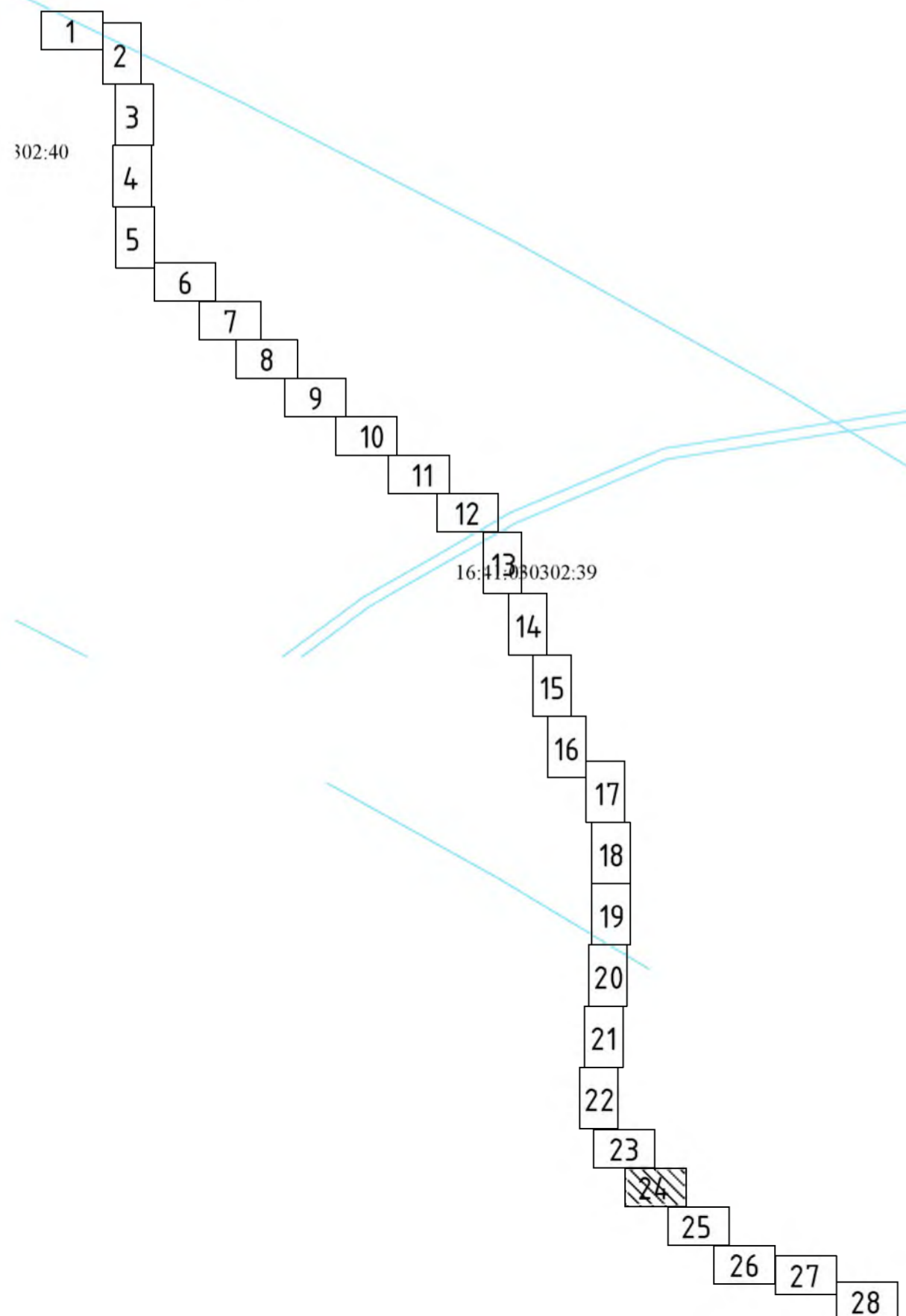
16:41:030302

16:41:030302

16:41

- УСЛОВНЫЕ ОБОЗНАЧЕНИЯ
- Красные линии, утвержденные в составе проекта планировки территории
  - Охранная зона проектируемого водовода 25м
  - Номер кадастрового квартала
  - Граница кадастрового квартала
  - Проектируемый водовод
  - Границы образуемого и (или) изменяемого земельного участка
  - 16:31:000000:48/чзу1 Условный номер образуемого земельного участка
  - Граница существующего земельного участка
  - 16:31:150205:2  
ЕЗ 16:31:000000:48 Кадастровый номер существующего (исходного) земельного участка

СХЕМА РАСПОЛОЖЕНИЯ ЛИСТОВ



16:41:000000:152/чзу2  
16:41:030302:20  
ЕЗ 16:41:000000:152

16:41:030302:105/чзу2

16:41:030302:51

16:41:030302:51/чзу1

16:41:030302:52/чзу1

16:41:030302:52/чзу2

16:41:030302:52

16:41:030302:105/чзу3

16:41:030302:105

16:41:000000:152/чзу3

16:41:030302:47  
ЕЗ 16:41:000000:193

16:41:000000:193/чзу4

16:41:000000:1526(2)

16:41:000000:152/чзу4

16:41:030302:15  
ЕЗ 16:41:000000:152

16:41:030302

16:41:030302:105(3)

Линия совмещения с листом 25

12710-3200-ЯН-14-ПМТ-ГЧ

Водовод технической воды до котельной "Архангельская"

Изм.	Кол. уч.	Лист	№ док.	Подп.	Дата				
						Проект межевания территории.	Стадия	Лист	Листов
							П	24	28
							000 "Стройпроектнадзор"		
						Чертеж межевания территории. Масштаб 1:2000			

Линия совмещения с листом 24

16:41:000000:152/чзу4 16:41:000000:193/чзу5

16:41:030302:15  
ЕЗ 16:41:000000:152

16:41:030302

16:41:030304:76  
ЕЗ 16:41:000000:193

16:41:030304:107/чзу1

16:41:030304

16:41:000000:1526

16:41:030304:107

16:41:030304:98/чзу1

16:41:030304:98

16:41:030304:107/чзу2

16:41:030304:107

16:41:030304:109/чзу1

16:41:030304:109

16:41:030304

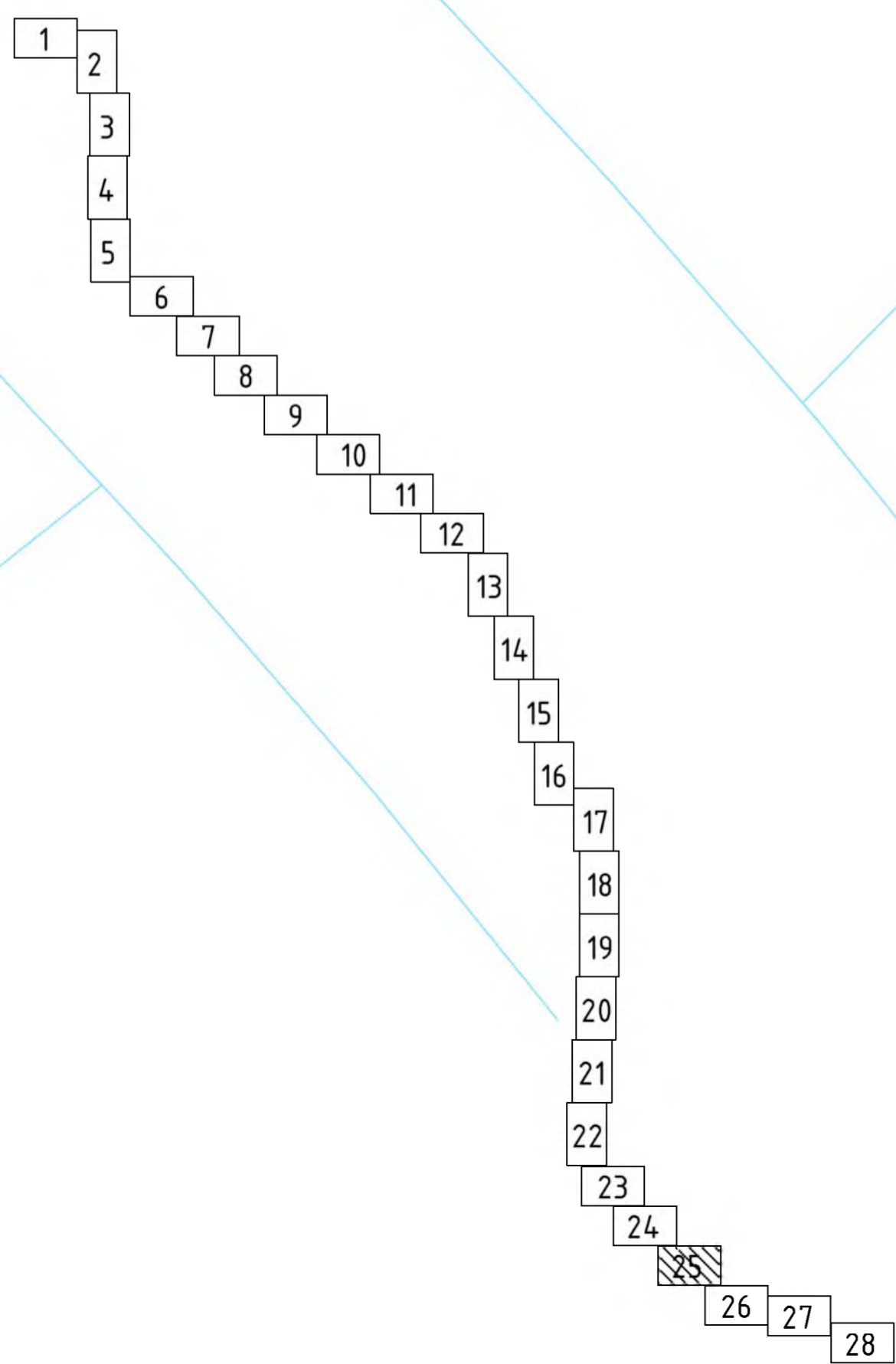
16:31:000000:48/чзу1

16:31:150205:2  
ЕЗ 16:31:000000:48

УСЛОВНЫЕ ОБОЗНАЧЕНИЯ

- Утвержденные в установленном порядке границы зон с особыми условиями использования территорий
- Красные линии, утвержденные в составе проекта планировки территории
- Охранная зона проектируемого водовода 25м
- Номер кадастрового квартала
- Граница кадастрового квартала
- Проектируемый водовод
- Границы образуемого и (или) изменяемого земельного участка
- 16:31:000000:48/чзу1 Чсловный номер образуемого земельного участка
- Граница существующего земельного участка
- 16:31:150205:2  
ЕЗ 16:31:000000:48 Кадастровый номер существующего (исходного) земельного участка

СХЕМА РАСПОЛОЖЕНИЯ ЛИСТОВ



15:41:030304:21  
16:41:030304:34

16:41:030304:19

16:41:030304:22

Линия совмещения с листом 26

Согласовано
Взам. инв. №
Подпись и дата
Инв. № подл.

12710-3200-ЯН-14-ПМТ-ГЧ					
Водовод технической воды до котельной "Архангельская"					
Изм.	Кол. уч.	Лист	№ док.	Подп.	Дата
ГИП	Прохоров			<i>[Signature]</i>	10.18
Разработал	Ямашев			<i>[Signature]</i>	10.18
Н. контроль	Котенков			<i>[Signature]</i>	10.18
Проект межевания территории.				Стадия	Лист
				П	25
Чертеж межевания территории. Масштаб 1:2000				Листов	28
ООО "Стройпроектнадзор"					



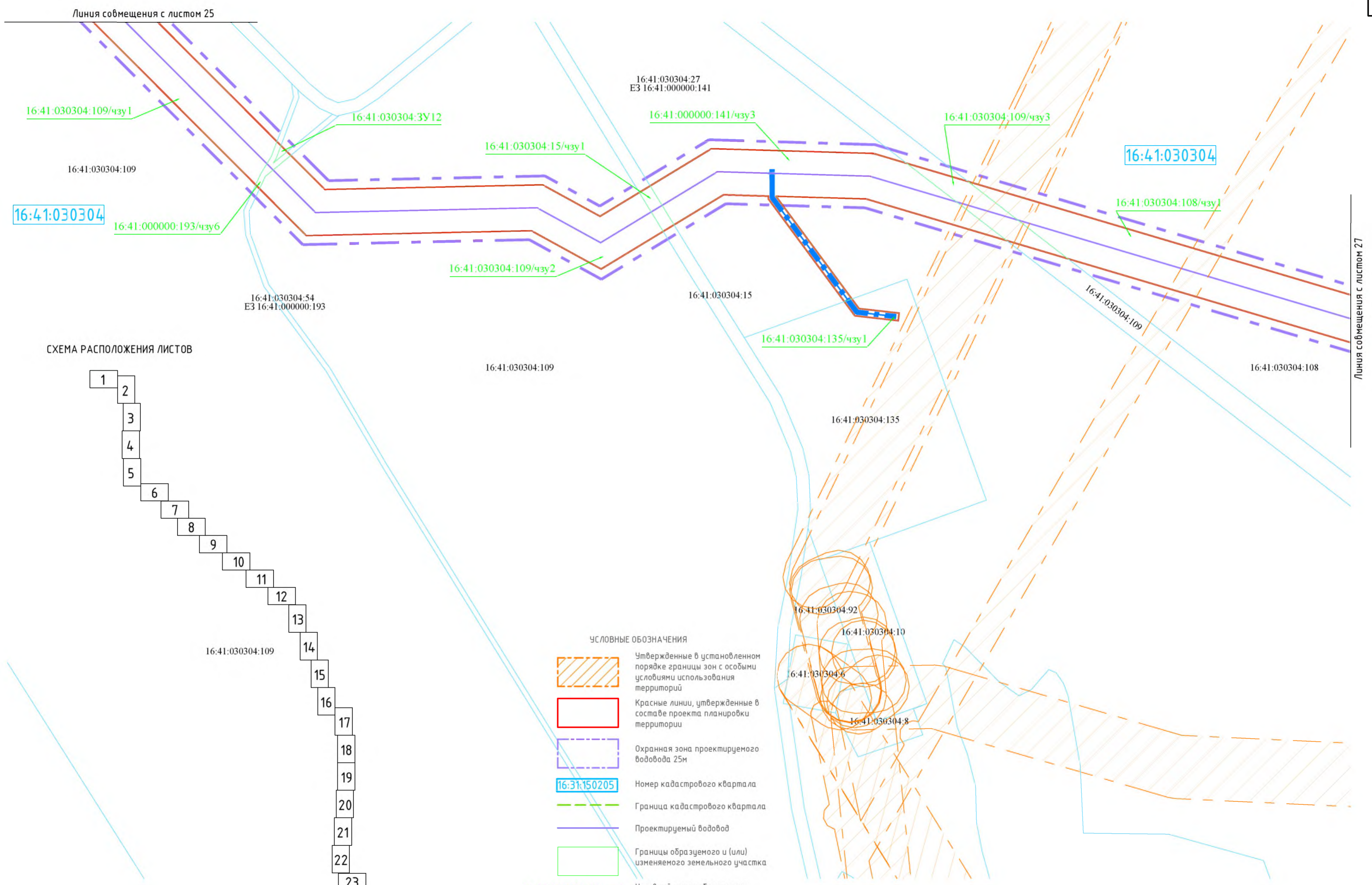
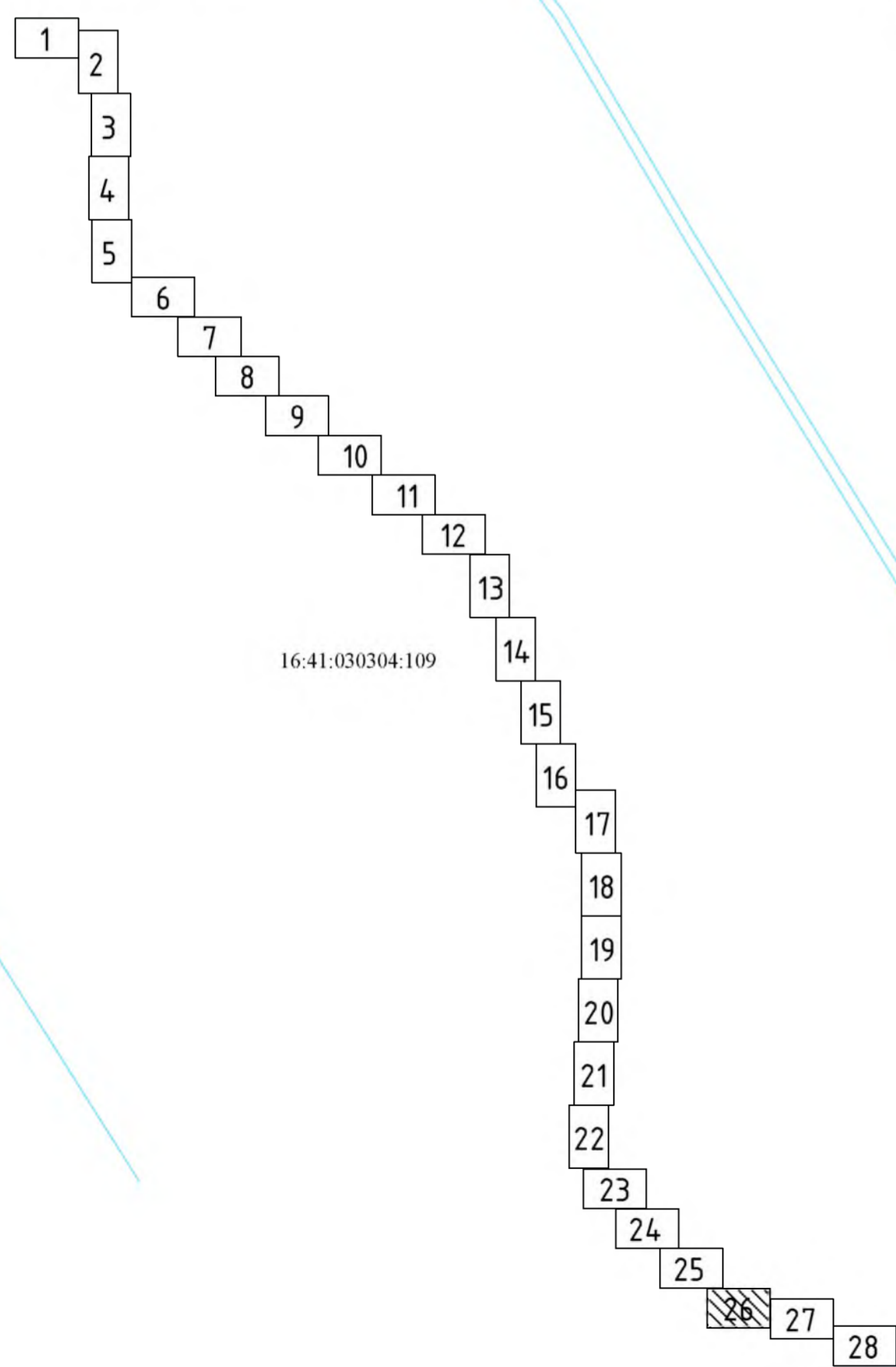


СХЕМА РАСПОЛОЖЕНИЯ ЛИСТОВ



- УСЛОВНЫЕ ОБОЗНАЧЕНИЯ
- Утвержденные в установленном порядке границы зон с особыми условиями использования территорий
  - Красные линии, утвержденные в составе проекта планировки территории
  - Охранная зона проектируемого водовода 25м
  - Номер кадастрового квартала
  - Граница кадастрового квартала
  - Проектируемый водовод
  - Границы образуемого и (или) изменяемого земельного участка
  - Условный номер образуемого земельного участка
  - Граница существующего земельного участка
  - Кадастровый номер существующего (исходного) земельного участка
  - Проектируемый кабель анодного заземления

Линия совмещения с листом 27

12710-3200-ЯН-14-ПМТ-ГЧ					
Водовод технической воды до котельной "Архангельская"					
Изм.	Кол. уч.	Лист	№ док.	Подп.	Дата
ГИП	Прохоров				10.18
Разработал	Ямашев				10.18
Н. контроль	Котенков				10.18
Проект межевания территории.					Стадия
Чертеж межевания территории. Масштаб 1:2000					Лист
					Листов
					000 "Стройпроектнадзор"

Создано	
Взам. инв. №	
Подпись и дата	
Инв. № подл.	

Линия собмещения с листом 26

Линия собмещения с листом 28

16:41:030304:105

16:41:030304

16:41:030304

16:41:030304:109(3)

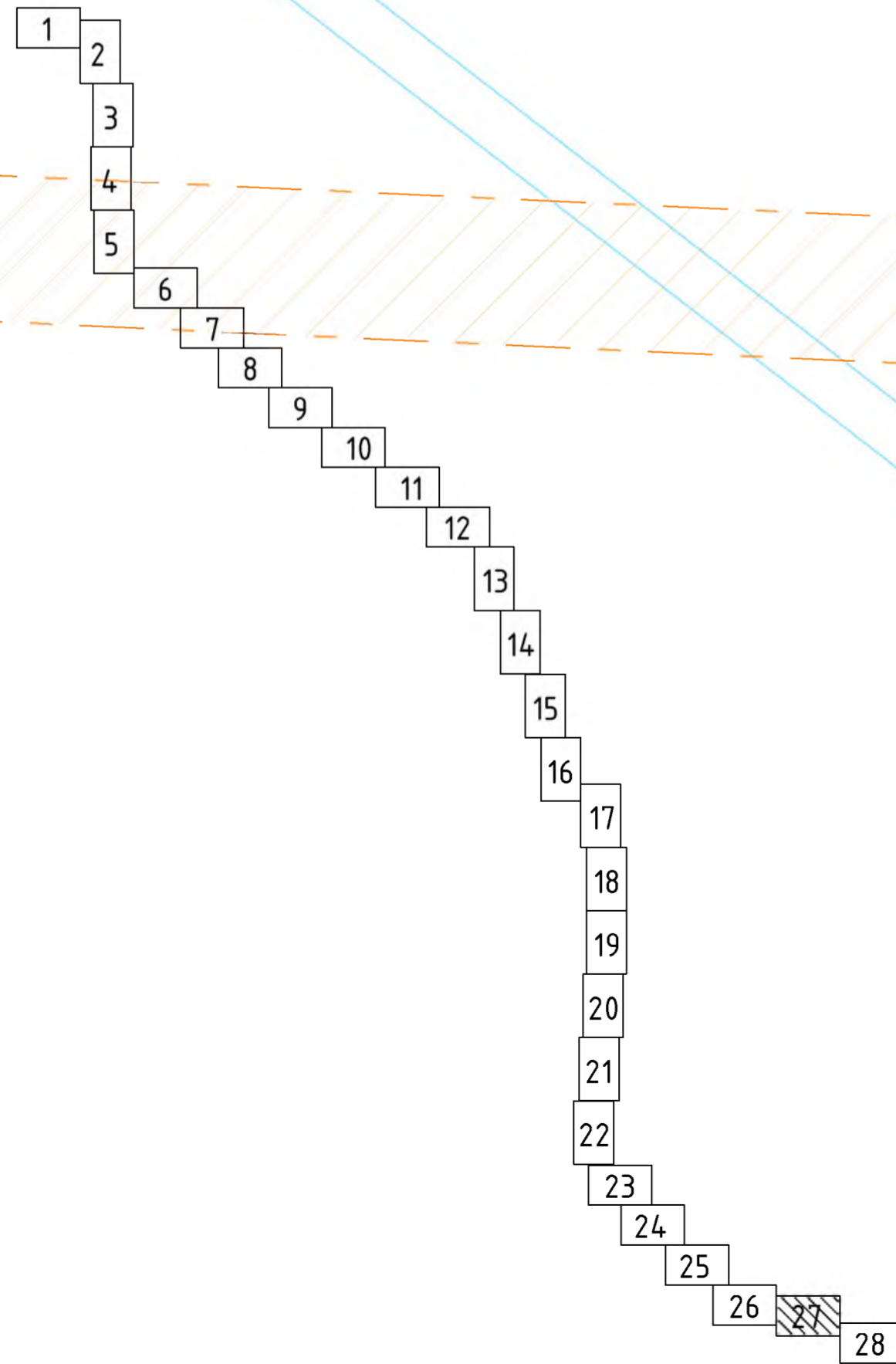
16:41:030304:106/чзу1

16:41:030304:105/чзу1











СХЕМА РАСПОЛОЖЕНИЯ ЛИСТОВ




16:41:030304:108

16:41:030304:106



УСЛОВНЫЕ ОБОЗНАЧЕНИЯ

-  Утвержденные в установленном порядке границы зон с особыми условиями использования территорий
-  Красные линии, утвержденные в составе проекта планировки территории
-  Охранная зона проектируемого водовода 25м
-  Номер кадастрового квартала
-  Граница кадастрового квартала
-  Проектируемый водовод
-  Границы образуемого и (или) изменяемого земельного участка
-  Условный номер образуемого земельного участка
-  Граница существующего земельного участка
-  Кадастровый номер существующего (исходного) земельного участка

						12710-3200-ЯН-14-ПМТ-ГЧ						
						Водовод технической воды до котельной "Архангельская"						
Изм.	Кол. уч.	Лист	№ док.	Подп.	Дата	Проект межевания территории.			Стадия	Лист	Листов	
						ГИП	Прохоров		10.18	П	27	28
						Разработал	Ямашев		10.18			
						Н. контроль	Котенков		10.18			
						Чертеж межевания территории. Масштаб 1:2000			ООО "Стройпроектнадзор"			

Согласовано					
Взам. инв. №					
Подпись и дата					
Инв. № подл.					

Линия собщения с листом 27

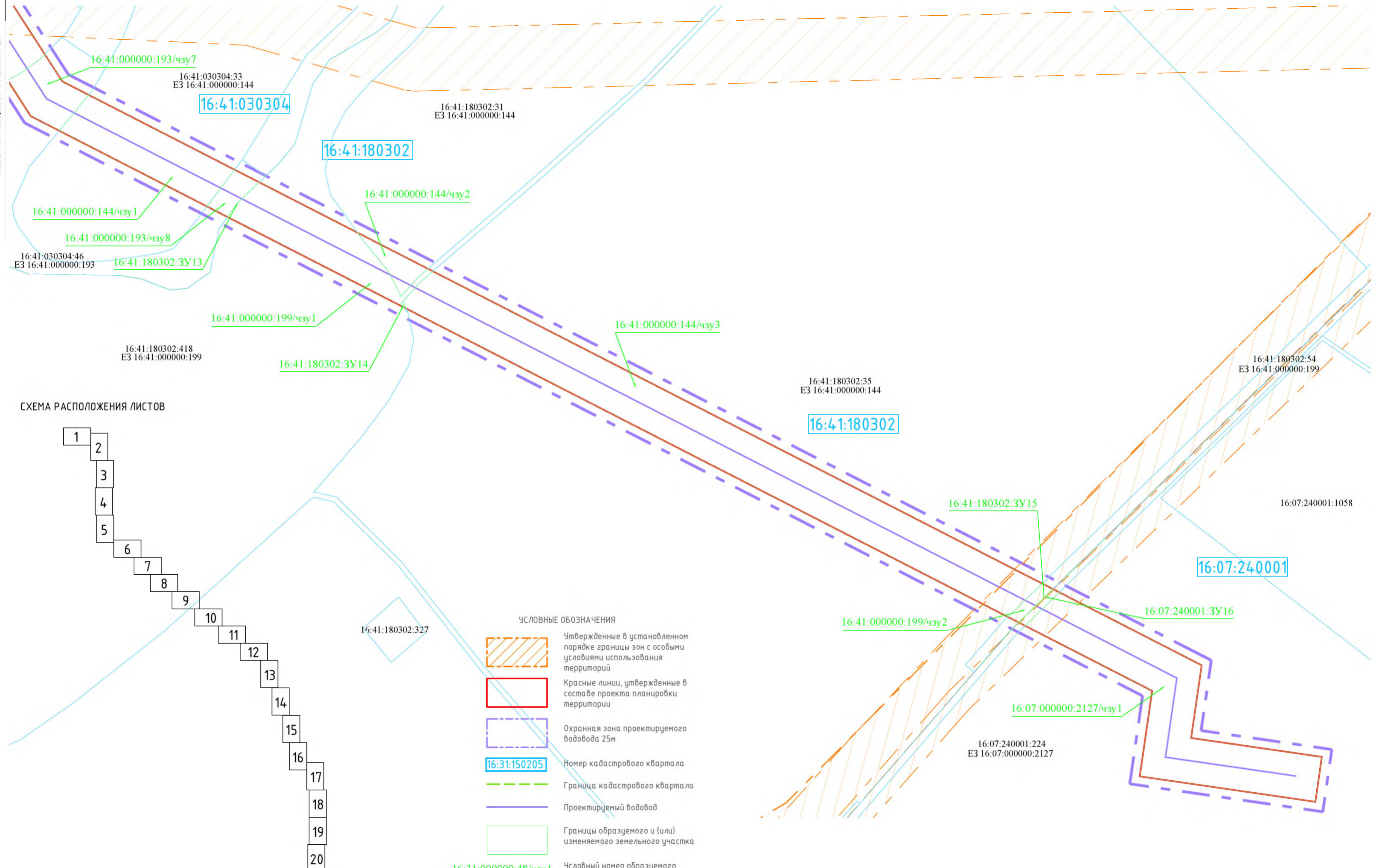
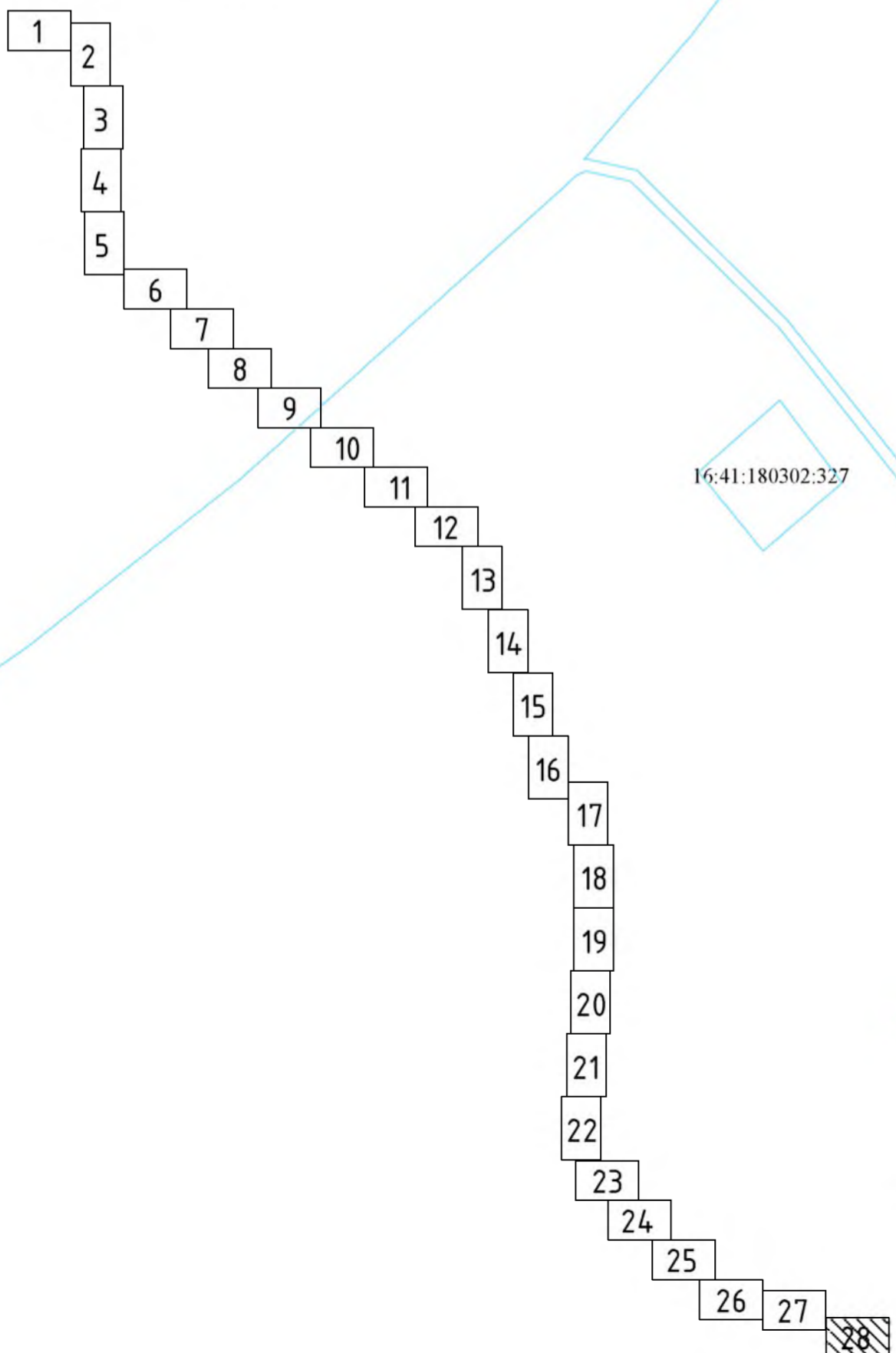


СХЕМА РАСПОЛОЖЕНИЯ ЛИСТОВ



- УСЛОВНЫЕ ОБОЗНАЧЕНИЯ**
- Утвержденные в установленном порядке границы зон с особыми условиями использования территорий
  - Красные линии, утвержденные в составе проекта планировки территории
  - Охранная зона проектируемого водовода 25м
  - Номер кадастрового квартала
  - Граница кадастрового квартала
  - Проектируемый водовод
  - Границы образуемого и (или) изменяемого земельного участка
  - Условный номер образуемого земельного участка
  - Граница существующего земельного участка
  - Кадастровый номер существующего (исходного) земельного участка

						12710-3200-ЯН-14-ПМТ-ГЧ			
						Водовод технической воды до котельной "Архангельская"			
Изм.	Кол. уч.	Лист	№ док.	Подп.	Дата	Проект межевания территории.	Стадия	Лист	Листов
							П	28	28
							000 "Стройпроектнадзор"		
						Чертеж межевания территории. Масштаб 1:2000			

Создано					
Взам. инв. №					
Подпись и дата					
Инв. № подл.					