



ПОСТАНОВЛЕНИЕ  
«28» декабря 2018 г.

г. Альметьевск

КАРАР  
№ 2318

Об утверждении границ зоны  
с особыми условиями использования  
территории

Рассмотрев обращение публичного акционерного общества «Татнефть» им. В.Д. Шашина, в соответствии со ст. 56, 106, 107 Земельного кодекса Российской Федерации, постановлением Правительства Российской Федерации от 31 декабря 2015 г. № 1532 «Об утверждении Правил предоставления документов, направляемых или предоставляемых в соответствии с частями 1, 3 - 13, 15 статьи 32 Федерального закона «О государственной регистрации недвижимости» в федеральный орган исполнительной власти (его территориальные органы), уполномоченный Правительством Российской Федерации на осуществление государственного кадастрового учета, государственной регистрации прав, ведение Единого государственного реестра недвижимости и предоставление сведений, содержащихся в Едином государственном реестре недвижимости», постановлением Кабинета Министров Республики Татарстан от 20 августа 2007 г. № 395 «Об утверждении Порядка использования земель в охранных зонах трубопроводов»

#### ИСПОЛНИТЕЛЬНЫЙ КОМИТЕТ ПОСТАНОВЛЯЕТ:

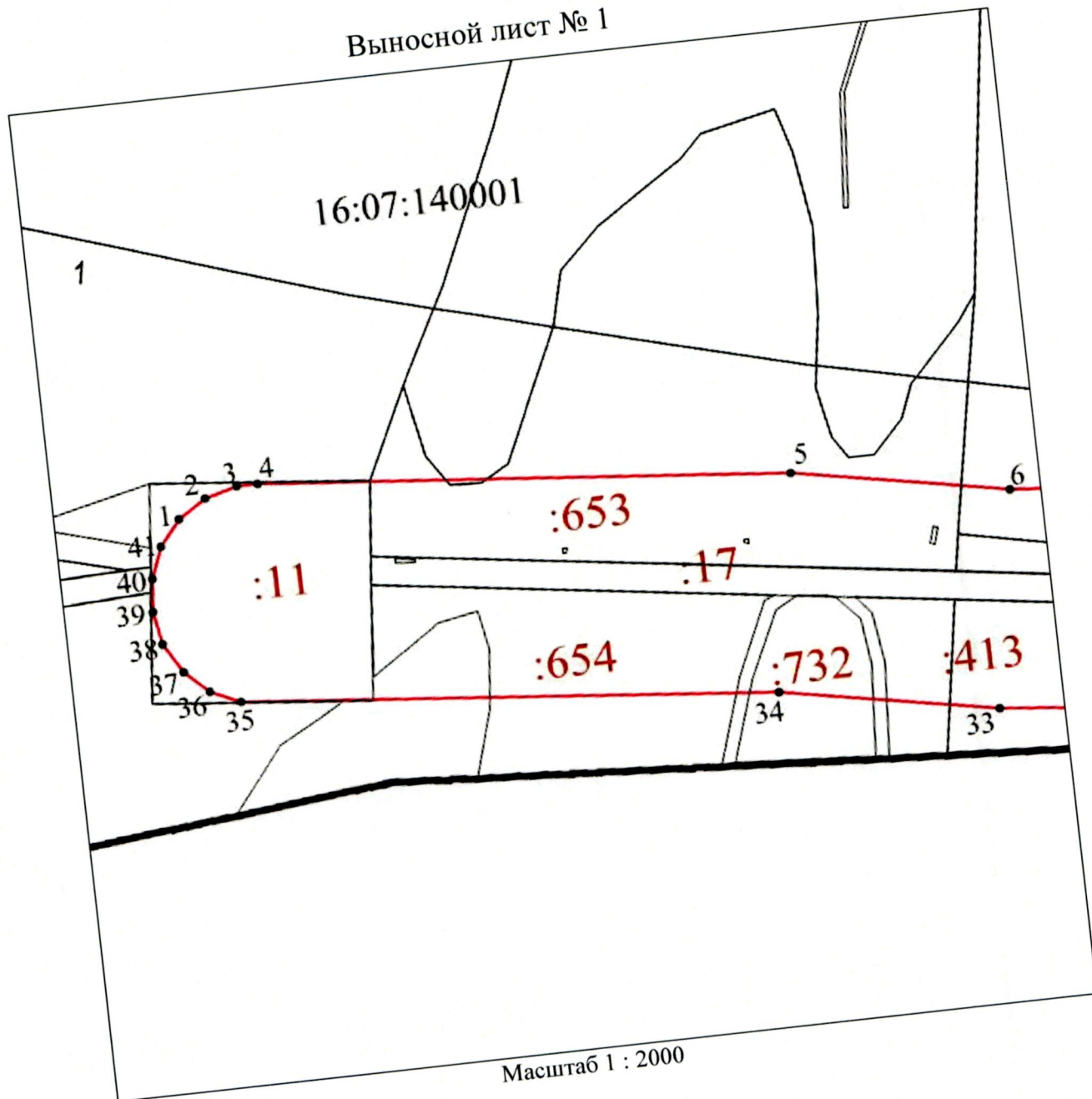
1. Утвердить границы зоны с особыми условиями использования территории «Охранная зона водовода от скважины 2566 до места врезки в водовод скважины 950 ПАО «Татнефть» им. В.Д. Шашина НГДУ «Елховнефть», расположенной в границах Альметьевского муниципального района Республики Татарстан, общей площадью 70 340 кв.м, в соответствии с графическим описанием местоположения границ данной зоны, перечню координат характерных точек этих границ в системе координат (Приложение №1).

2. Установить ограничения (обременения) в использовании

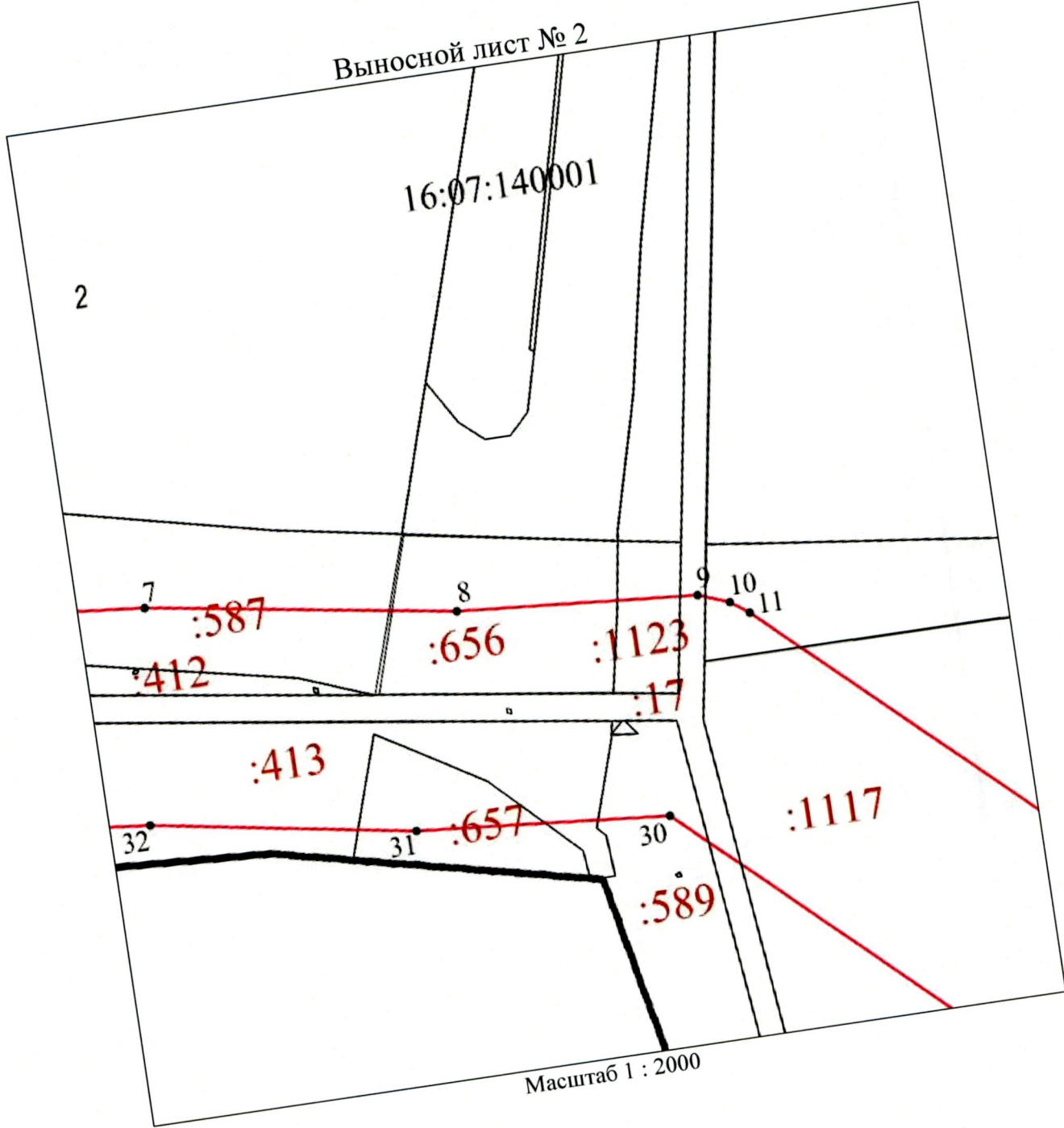




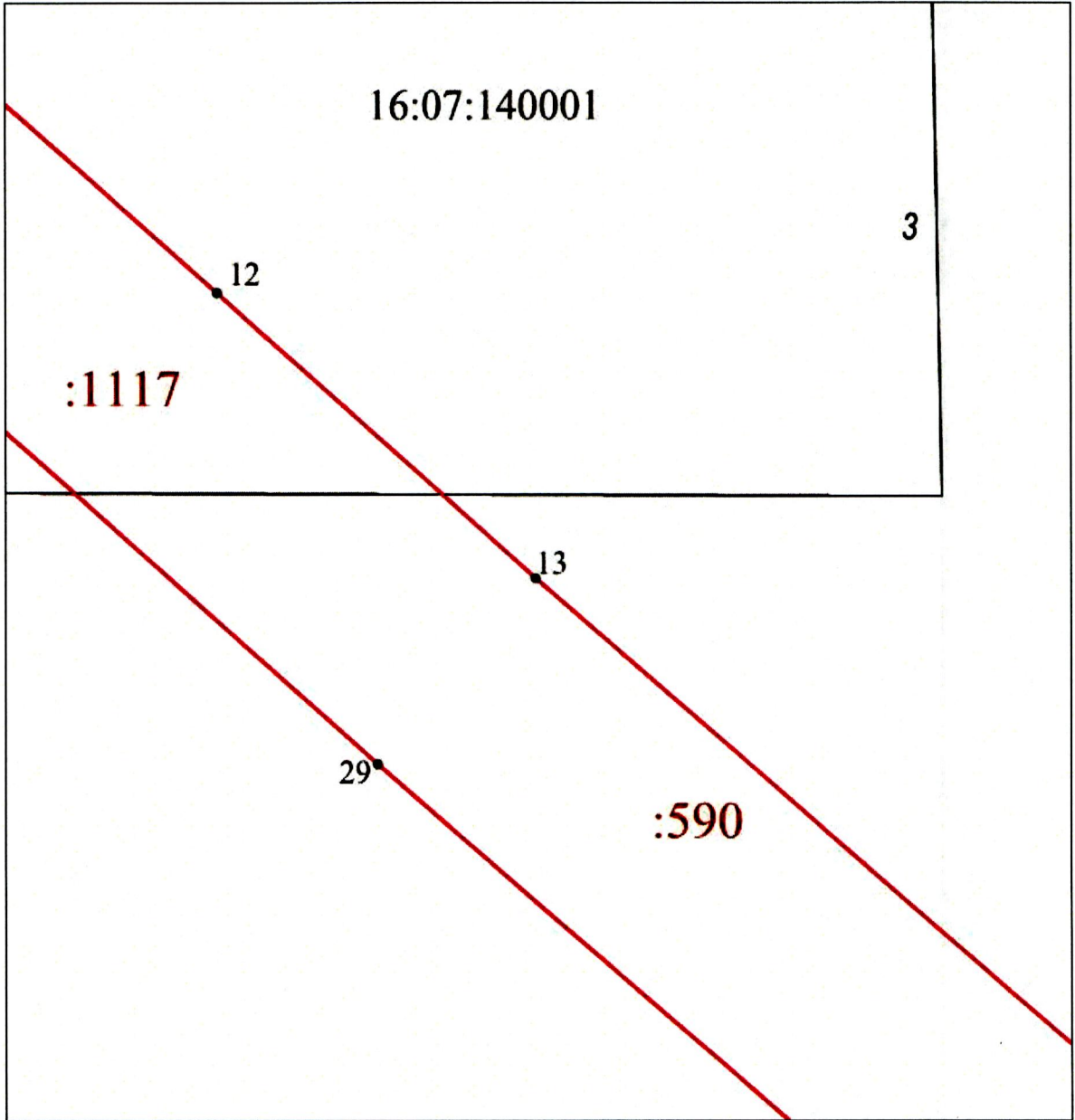
Выносной лист № 1



Выносной лист № 2

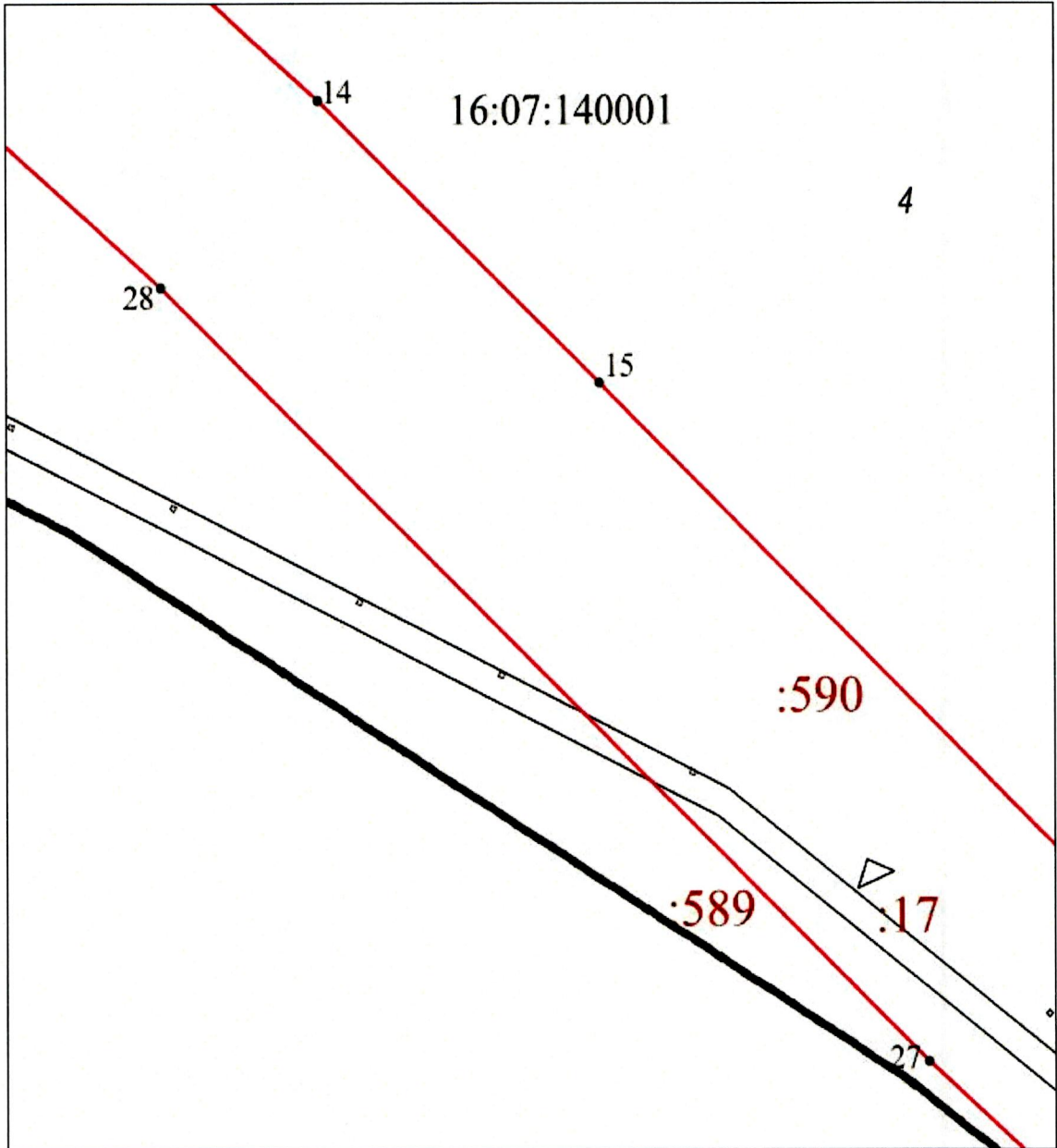


Выносной лист № 3



Масштаб 1 : 2000

Выносной лист № 4



Масштаб 1 : 2000





Каталог координат зоны с особыми условиями использования территории  
нефтепровода от скважины 2396 до места врезки в нефтепровод  
скважины 6672 ПАО «Татнефть» им. В.Д. Шашина НГДУ «Елховнефть»

Площадь охранной зоны: 70340 м <sup>2</sup>		
Обозначение характерных точек границ	Система координат: МСК-16	
	Координаты	
	X	Y
1	2	3
1	369390.34	2287248.29
2	369394.45	2287254.64
3	369396.48	2287261.94
4	369396.56	2287267.00
5	369385.73	2287387.17
6	369376.68	2287436.05
7	369374.24	2287462.17
8	369362.94	2287536.98
9	369358.47	2287595.30
10	369355.81	2287602.81
11	369352.77	2287607.19
12	369239.06	2287738.34
13	369180.67	2287804.52
14	368988.29	2288031.11
15	368932.25	2288091.68
16	368833.59	2288196.29
17	368732.48	2288313.78
18	368659.98	2288405.87
19	368653.54	2288409.85
20	368652.36	2288410.15
21	368619.05	2288387.71
22	368619.07	2288382.96
23	368621.37	2288375.74
24	368669.60	2288313.40
25	368698.35	2288287.30
26	368749.43	2288217.45
27	368796.82	2288162.40
28	368951.22	2287997.55
29	369142.79	2287771.88
30	369309.56	2287580.70
31	369314.58	2287519.41
32	369324.66	2287455.67
33	369327.29	2287428.25
34	369336.41	2287378.88
35	369347.67	2287257.81
36	369350.89	2287250.96
37	369356.01	2287245.38
38	369362.57	2287241.60
39	369369.96	2287239.95
40	369377.50	2287240.59
41	369384.51	2287243.45
1	369390.34	2287248.29

Заместитель руководителя  
исполнительного комитета района  
по строительству



А.А. Мухаметзянов