



ПОСТАНОВЛЕНИЕ
« 28 » декабря 2018 г.

г. Альметьевск

КАРАР
№ 2310

Об утверждении границ зоны
с особыми условиями использования
территории

Рассмотрев обращение публичного акционерного общества «Татнефть» им. В.Д. Шашина, в соответствии со ст. 56, 106, 107 Земельного кодекса Российской Федерации, постановлением Правительства Российской Федерации от 31 декабря 2015 г. № 1532 «Об утверждении Правил предоставления документов, направляемых или предоставляемых в соответствии с частями 1, 3 - 13, 15 статьи 32 Федерального закона «О государственной регистрации недвижимости» в федеральный орган исполнительной власти (его территориальные органы), уполномоченный Правительством Российской Федерации на осуществление государственного кадастрового учета, государственной регистрации прав, ведение Единого государственного реестра недвижимости и предоставление сведений, содержащихся в Едином государственном реестре недвижимости», постановлением Кабинета Министров Республики Татарстан от 20 августа 2007 г. № 395 «Об утверждении Порядка использования земель в охранных зонах трубопроводов»

ИСПОЛНИТЕЛЬНЫЙ КОМИТЕТ ПОСТАНОВЛЯЕТ:

1. Утвердить границы зоны с особыми условиями использования территории «Охранная зона нефтепровода от скважины 9519г до места врезки в нефтепровод от скважины 6786 до ГЗУ-10П ПАО «Татнефть» им. В.Д. Шашина НГДУ «Елховнефть», расположенной в границах Альметьевского муниципального района Республики Татарстан, общей площадью 24 983 кв.м, в соответствии с графическим описанием местоположения границ данной зоны, перечню координат характерных точек этих границ в системе координат (Приложение №1).
2. Установить ограничения (обременения) в использовании

земельных участков в границах зоны с особыми условиями использования территории «Охранная зона нефтепровода от скважины 9519г до места врезки в нефтепровод от скважины 6786 до ГЗУ-10П ПАО «Татнефть» им. В.Д. Шашина НГДУ «Елховнефть» в соответствии с постановлением Кабинета Министров Республики Татарстан от 20 августа 2007 г. № 395 «Об утверждении Порядка использования земель в охранных зонах трубопроводов».

3. Убытки, причиненные в связи с утверждением границ зоны с особыми условиями использования территории, возмещаются публичным акционерным обществом «Татнефть» им. В. Д. Шашина. Обязанность по возмещению убытков наступает в сроки, установленные статьей 57.1 Земельного кодекса Российской Федерации.

4. Предоставить право публичному акционерному обществу «Татнефть» им. В. Д. Шашина обращаться без доверенности с заявлением о внесении в Единый государственный реестр недвижимости сведений о зоне с особыми условиями использования территории, указанной в пунктах 1, 2 настоящего постановления.

5. Правовому управлению исполнительного комитета района (Ханнанова А.Б.) опубликовать настоящее постановление в газете «Альметьевский вестник» и разместить на Официальном портале правовой информации Республики Татарстан (PRAVO.TATARSTAN.RU).

6. Настоящее постановление вступает в силу после его официального опубликования.

7. Контроль за исполнением настоящего постановления возложить на заместителя руководителя исполнительного комитета района по строительству Мухаметзянова А.А.

Руководитель
исполнительного комитета района



М.Н. Гирфанов

Приложение № 1

УТВЕРЖДЕНА

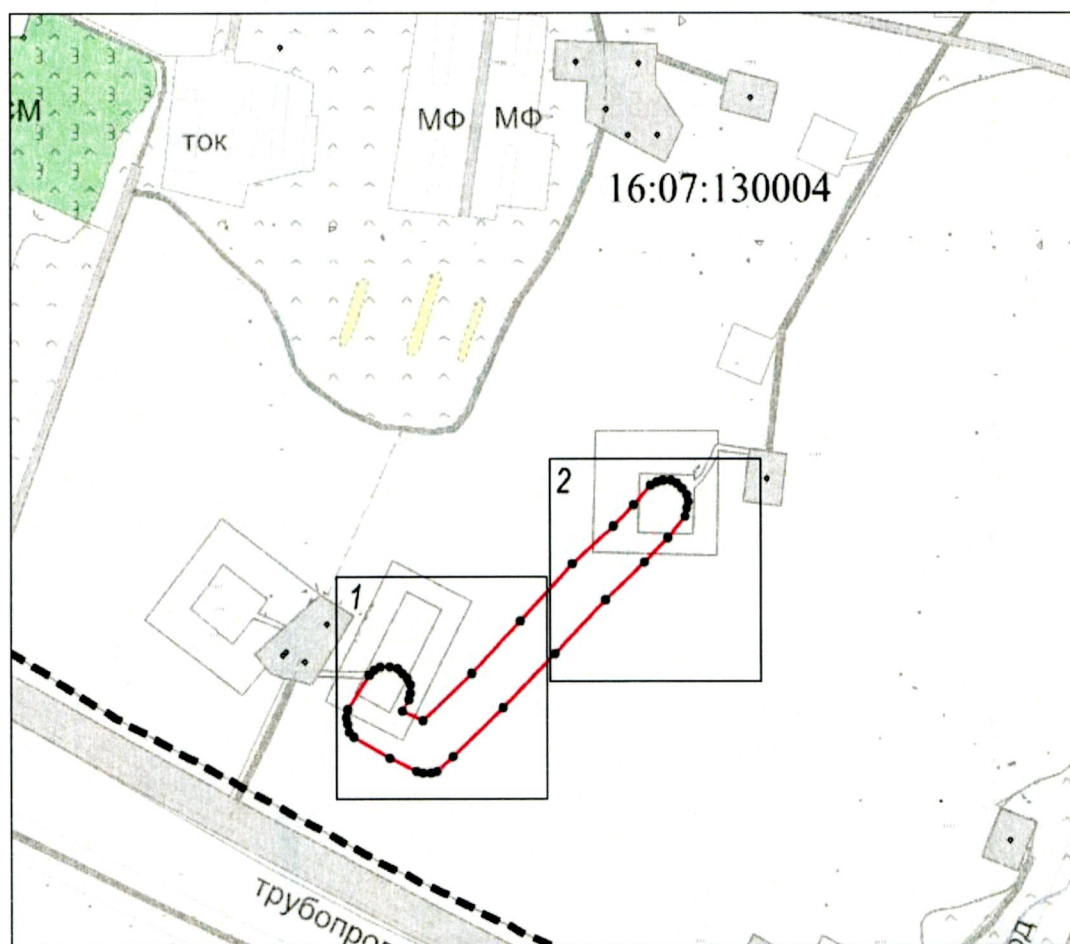
постановлением исполнительного комитета

Альметьевского муниципального района

от « 28 » декабря 20 18 г. № 2310

Схема расположения зоны с особыми условиями
использования территории

Охранная зона нефтепровода от скважины 9519г до места врезки в
нефтепровод от скважины 6786 до ГЗУ-10П ПАО «Татнефть»
им. В.Д. Шашина НГДУ «Елховнефть»

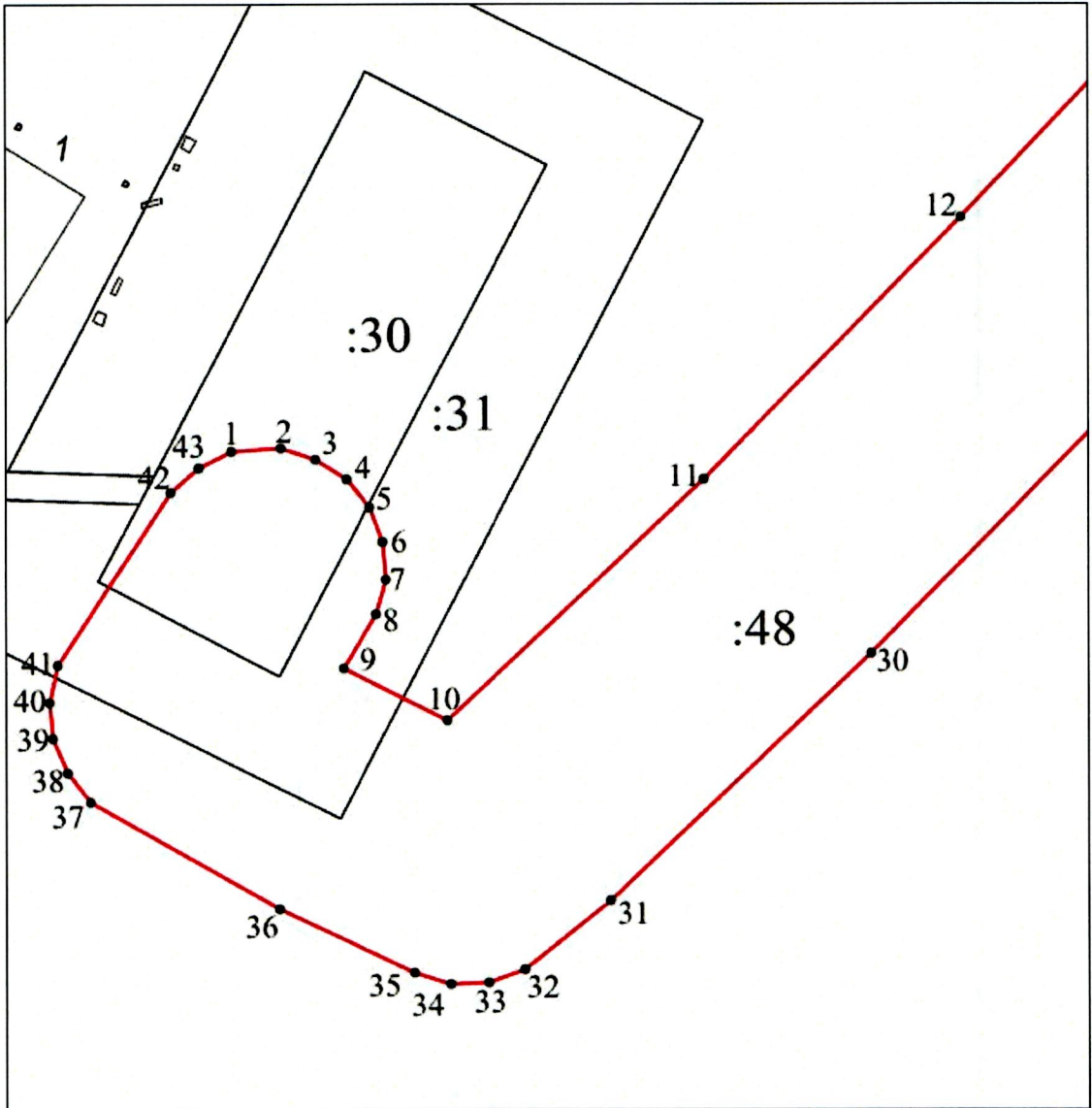


Масштаб 1 : 10000

Условные обозначения:

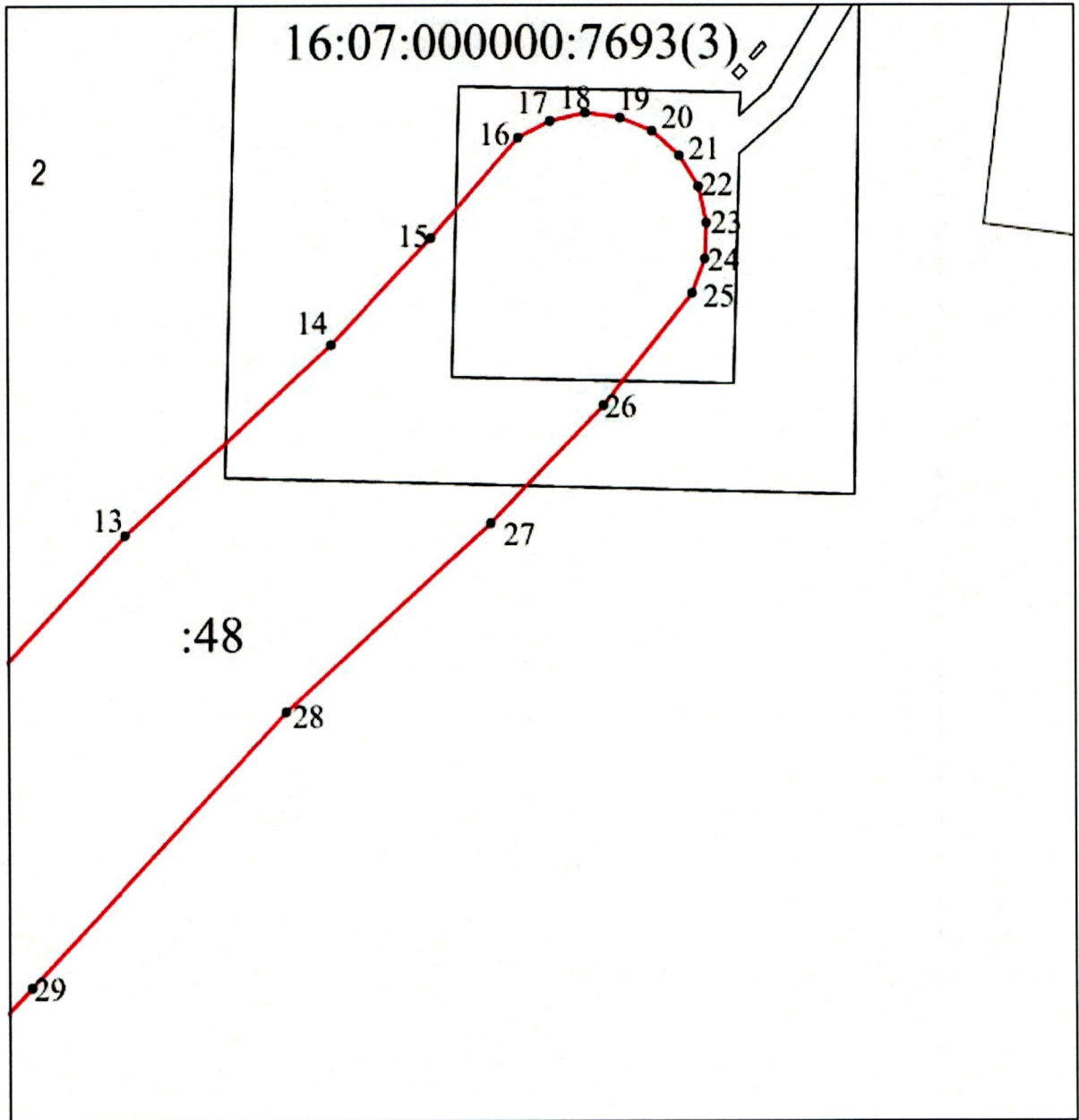
- - граница кадастрового квартала
- - граница охранной зоны
- 16:07:130004 - кадастровый номер квартала
- - характерная точка границы охранной зоны
- - рамка выносного листа
- 1 - номер выносного листа

Выносной лист № 1



Масштаб 1 : 2000

Выносной лист № 2



Масштаб 1 : 2000

Каталог координат зоны с особыми условиями использования территории
 «Охранная зона нефтепровода от скважины 9519г до места врезки в
 нефтепровод от скважины 6786 до ГЗУ-10П ПАО «Татнефть»
 им. В.Д. Шашина НГДУ «Елховнефть»

Площадь охранной зоны: 24 983 м ²		
Обозначение характерных точек границ	Система координат: МСК-16	
	Координаты	
	X	Y
1	2	3
1	374787.06	2297780.69
2	374787.77	2297790.73
3	374785.65	2297797.99
4	374781.45	2297804.29
5	374775.55	2297809.05
6	374768.50	2297811.81
7	374760.95	2297812.35
8	374753.59	2297810.59
9	374742.49	2297803.81
10	374731.59	2297824.99
11	374781.56	2297877.71
12	374835.69	2297931.02
13	374894.54	2297987.38
14	374933.81	2298031.31
15	374955.82	2298052.74
16	374976.43	2298071.29
17	374980.07	2298077.93
18	374981.55	2298085.36
19	374980.75	2298092.88
20	374977.73	2298099.83
21	374972.76	2298105.54
22	374966.32	2298109.52
23	374958.98	2298111.37
24	374951.42	2298110.95
25	374944.33	2298108.28
26	374921.46	2298089.07
27	374897.11	2298065.28
28	374857.86	2298021.37
29	374801.19	2297967.21
30	374745.59	2297912.43
31	374694.52	2297858.58
32	374680.07	2297840.87
33	374677.45	2297833.49
34	374677.24	2297825.66
35	374679.46	2297818.15
36	374692.64	2297790.62
37	374714.83	2297751.60
38	374720.72	2297746.60
39	374727.85	2297743.64
40	374735.54	2297742.99
41	374743.07	2297744.73
42	374778.90	2297768.14
43	374783.94	2297773.79
1	374787.06	2297780.69

Заместитель руководителя
 исполнительного комитета района
 по строительству



А.А. Мухаметзянов