



ПОСТАНОВЛЕНИЕ
«*28*» *декабря* 20 *18* г.

г. Альметьевск

КАРАР
№ *2307*

Об утверждении границ зоны
с особыми условиями использования
территории

Рассмотрев обращение публичного акционерного общества «Татнефть» им. В.Д. Шашина, в соответствии со ст. 56, 106, 107 Земельного кодекса Российской Федерации, постановлением Правительства Российской Федерации от 31 декабря 2015 г. № 1532 «Об утверждении Правил предоставления документов, направляемых или предоставляемых в соответствии с частями 1, 3 - 13, 15 статьи 32 Федерального закона «О государственной регистрации недвижимости» в федеральный орган исполнительной власти (его территориальные органы), уполномоченный Правительством Российской Федерации на осуществление государственного кадастрового учета, государственной регистрации прав, ведение Единого государственного реестра недвижимости и предоставление сведений, содержащихся в Едином государственном реестре недвижимости», постановлением Кабинета Министров Республики Татарстан от 20 августа 2007 г. № 395 «Об утверждении Порядка использования земель в охранных зонах трубопроводов»

ИСПОЛНИТЕЛЬНЫЙ КОМИТЕТ ПОСТАНОВЛЯЕТ:

1. Утвердить границы зоны с особыми условиями использования территории «Охранная зона нефтепровода от скважины 2316 до места врезки в нефтепровод скважины 6568 ПАО «Татнефть» им. В.Д. Шашина НГДУ «Елховнефть», расположенной в границах Альметьевского муниципального района Республики Татарстан, общей площадью 8 356 кв.м, в соответствии с графическим описанием местоположения границ данной зоны, перечню координат характерных точек этих границ в системе координат (Приложение №1).
2. Установить ограничения (обременения) в использовании

земельных участков в границах зоны с особыми условиями использования территории «Охранная зона нефтепровода от скважины 2316 до места врезки в нефтепровод скважины 6568 ПАО «Татнефть» им. В.Д. Шашина НГДУ «Елховнефть» в соответствии с постановлением Кабинета Министров Республики Татарстан от 20 августа 2007 г. № 395 «Об утверждении Порядка использования земель в охранных зонах трубопроводов».

3. Убытки, причиненные в связи с утверждением границ зоны с особыми условиями использования территории, возмещаются публичным акционерным обществом «Татнефть» им. В. Д. Шашина. Обязанность по возмещению убытков наступает в сроки, установленные статьей 57.1 Земельного кодекса Российской Федерации.

4. Предоставить право публичному акционерному обществу «Татнефть» им. В. Д. Шашина обращаться без доверенности с заявлением о внесении в Единый государственный реестр недвижимости сведений о зоне с особыми условиями использования территории, указанной в пунктах 1, 2 настоящего постановления.

5. Правовому управлению исполнительного комитета района (Ханнанова А.Б.) опубликовать настоящее постановление в газете «Альметьевский вестник» и разместить на Официальном портале правовой информации Республики Татарстан (PRAVO.TATARSTAN.RU).

6. Настоящее постановление вступает в силу после его официального опубликования.

7. Контроль за исполнением настоящего постановления возложить на заместителя руководителя исполнительного комитета района по строительству Мухаметзянова А.А.

Руководитель
исполнительного комитета района



М.Н. Гирфанов

Приложение № 1

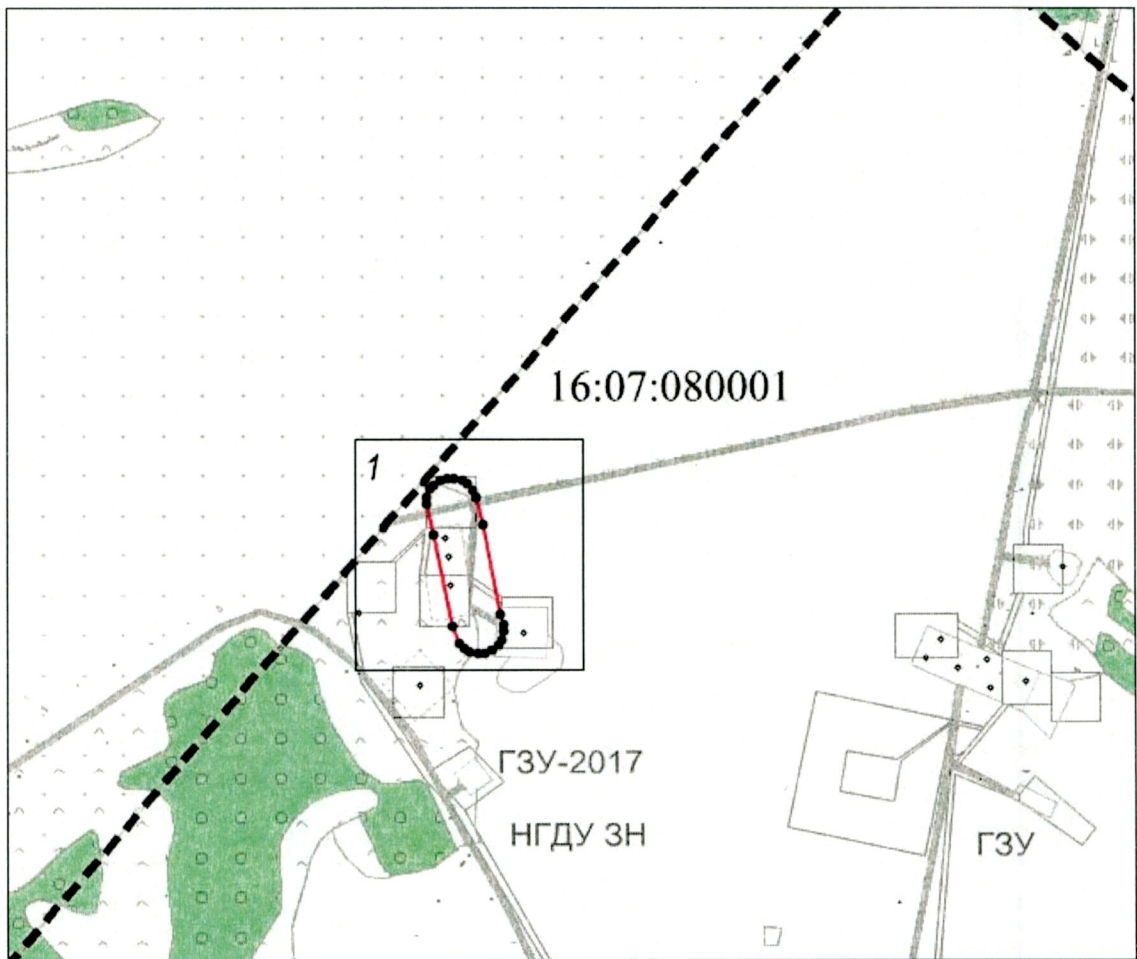
УТВЕРЖДЕНА

постановлением исполнительного комитета

Альметьевского муниципального района





от «*28*» *декабря* 20*18* г. № *2307*

Схема расположения зоны с особыми условиями
использования территории
Охранная зона нефтепровода от скважины 2316 до места врезки в
нефтепровод скважины 6568 ПАО «Татнефть»
им. В.Д. Шашина НГДУ «Елховнефть»



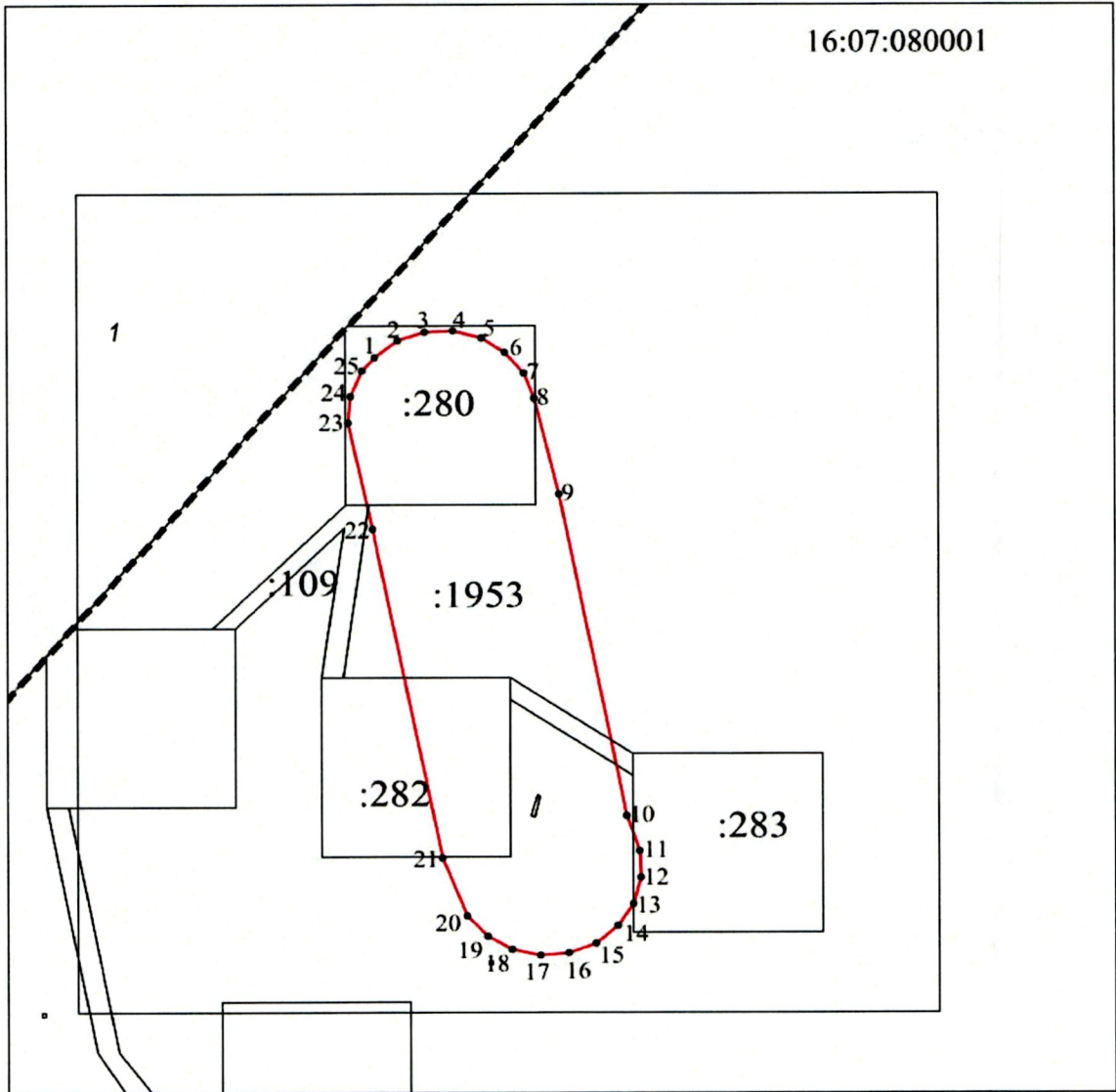
Масштаб 1 : 10000

Условные обозначения:

-  - граница кадастрового квартала
-  - граница охранной зоны
- 16:07:080001 - кадастровый номер квартала
-  - характерная точка границы охранной зоны
-  - рамка выносного листа
- 1 - номер выносного листа

Выносной лист № 1

16:07:080001



Масштаб 1 : 2000

Каталог координат зоны с особыми условиями использования территории
«Охранная зона нефтепровода от скважины 2316 до места врезки в
нефтепровод скважины 6568 ПАО «Татнефть» им. В.Д. Шашина
НГДУ «Елховнефть»

Площадь охранной зоны: 8 356 м ²		
Обозначение характерных точек границ	Система координат: МСК-16	
	Координаты	
	X	Y
1	2	3
1	387239.83	2289800.53
2	387244.36	2289806.59
3	387246.88	2289813.74
4	387247.14	2289821.30
5	387245.12	2289828.60
6	387241.01	2289834.96
7	387235.19	2289839.80
8	387228.18	2289842.67
9	387201.56	2289849.08
10	387111.11	2289866.69
11	387101.26	2289870.16
12	387093.70	2289870.41
13	387086.40	2289868.39
14	387080.05	2289864.27
15	387075.22	2289858.44
16	387072.35	2289851.43
17	387071.72	2289843.89
18	387073.37	2289836.50
19	387077.16	2289829.94
20	387082.74	2289824.82
21	387099.15	2289818.08
22	387191.45	2289800.11
23	387221.45	2289793.38
24	387228.97	2289794.27
25	387235.88	2289797.37
1	387239.83	2289800.53

Заместитель руководителя
исполнительного комитета района
по строительству



А.А. Мухаметзянов