



ПОСТАНОВЛЕНИЕ  
«10» октября 2018 г.

г. Альметьевск

КАРАР  
№ 1614

Об утверждении проекта межевания территории для объекта: «Платная автомагистраль «Алексеевское-Альметьевск»»

В соответствии со ст.45 Градостроительного кодекса Российской Федерации, ст. 14, 15 Федерального закона от 6 октября 2003 г. № 131-ФЗ «Об общих принципах организации местного самоуправления в Российской Федерации», в целях обеспечения устойчивого развития территории и выделения элементов планировочной структуры, рассмотрев протокол и заключение по результатам публичных слушаний об утверждении проекта межевания территории для объекта: «Платная автомагистраль «Алексеевское-Альметьевск»», проходящего по территориям Нижнеабдулловского, Елховского, Клементейкинского и Кичуйского сельских поселений,

#### ИСПОЛНИТЕЛЬНЫЙ КОМИТЕТ ПОСТАНОВЛЯЕТ:

1. Утвердить проект межевания территории для объекта: «Платная автомагистраль «Алексеевское-Альметьевск»», проходящего по территориям Нижнеабдулловского, Елховского, Клементейкинского и Кичуйского сельских поселений (Приложение № 1).

2. Правовому управлению исполнительного комитета района (Ханнанова А.Б.) опубликовать настоящее постановление в газете «Альметьевский вестник» и разместить на «Официальном портале правовой информации Республики Татарстан (PRAVO.TATARSTAN.RU)».

3. Настоящее постановление вступает в силу после его официального опубликования.

4. Контроль за исполнением настоящего постановления возложить на заместителя руководителя исполнительного комитета района по строительству Мухаметзянова А.А.

Руководитель  
исполнительного комитета района



М.Н. Гирфанов

Приложение №1  
УТВЕРЖДЕН  
постановлением исполнительного комитета  
Альметьевского муниципального района  
от « 10 » октября 20 18 г. № 1614

## Проект межевания территории

Объект: Платная автомагистраль «Алексеевское-Альметьевск»  
в развитие нового маршрута федеральной автомобильной дороги  
«Казань-Оренбург» в Республике Татарстан  
(Альметьевский район )

2018г

<b>Содержание</b>		
№ п/п	Разделы проекта межевания	Номера листов
1	2	3
1.	Пояснительная записка	3
2.	Исходные данные	4
3.	Сведения об образуемых земельных участках :	5
	Ведомость формируемых земельных участков-	6-10
	Каталог координат формируемых земельных участков-	11-66
4.	Графическая часть:	67
	Схема размещения платной автомагистрали	68-129
	Чертёж межевания территории размещения платной автомагистрали	

## Пояснительная записка

Проект межевания территории выполнен в целях определения границ подлежащих образованию земельных участков для размещения автомобильной дороги в Альметьевском районе участок ПК 1090 до ПК 1450 .

Полоса отвода автомобильной дороги располагается в основном в границах земель сельскохозяйственного назначения на территориях Нижнеабдулловского сельского поселения

Альметьевского муниципального района в границах кадастровых кварталов 16:07:240001, Елховского сельского поселения Альметьевского муниципального района в границах кадастрового квартала 16:07:260002, Клементейкинского сельского поселения Альметьевского

муниципального района в границах кадастрового квартала 16:07:140001,16:07:140006, 16:07:130009, в границах земель Кичуйского сельского поселения Альметьевского муниципального района в границах кадастрового квартала 16:07:130006,16:07:130007.

Границы существующих земельных участков нанесены на плановую основу согласно сведениям

ЕГРН –кадастровых планов территории кадастровых кварталов.Проектом межевания территории

предусматривается формирование земельных участков из земель,находящихся в государственной или муниципальной собственности;формирование земельных участков,образованных путём раздела с сохранением исходных земельных участков в изменённых границах;формирование земельных участков,образованных путём раздела существующих земельных участков,которые пересекают полосу отвода автомобильной дороги.

Проектом межевания территории предлагается оставить без изменений существующий земельный участок для размещения автомобильной дороги, частично попадающий в границы

постоянного отвода 16:07:240001:369 (категория земель – Земли промышленности, энергетики, транспорта, связи, радиовещания,телевидения, информатики, земли для обеспечения космической деятельности, земли обороны, безопасности и земли иного специального назначения, вид разрешенного использования – под автомобильную дорогу).

Земельные участки, необходимые для размещения автомагистрали , в соответствии с действующим законодательством, подлежат постановке на государственный кадастровый учет (категория земель – Земли промышленности, энергетики, транспорта, связи, радиовещания,телевидения, информатики, земли для обеспечения космической деятельности, земли обороны, безопасности и земли иного специального назначения, вид разрешенного использования – Автомобильный транспорт) и регистрации в собственность или аренду.

**Исходные данные****Перечень документов, использованных при подготовке проекта межевания**

№ п/п	Наименование документа	Реквизиты документа
1	2	3
1.	Кадастровый план территории	16/ИСХ/17-1191327 от 27.11.2017г
2.	Кадастровый план территории	16/ИСХ/17-1191332 от 27.11.2017г
3.	Кадастровый план территории	16/ИСХ/17-1191325 от 27.11.2017г
4.	Кадастровый план территории	16/ИСХ/17-1191328 от 27.11.2017г
5.	Кадастровый план территории	16/ИСХ/17-20639496 от 30.11.2017г
6.	Кадастровый план территории	16/ИСХ/17-20639519 от 30.11.2017г
7.	Кадастровый план территории	16/ИСХ/18-32022 от 16.01.2018г
8.	Постановление Исполнительного комитета Альметьевского муниципального района РТ	№3279 от 27.12.2007г
9.	Акт выбора земельного участка	№127 от 15.12.2005г

### **Сведения об образуемых земельных участках**

Данным проектом предусматривается формирование земельных участков в полосе отвода

автомобильной дороги. В основном земельные участки в полосе отвода сформированы,

поставлены на государственный кадастровый учёт, зарегистрированы ОАО «Автострада»

на праве собственности или аренды.

Сведения о формируемых земельных участках приведены в Ведомости формируемых земельных участках

Каталог координат поворотных точек формируемых земельных участков в полосе отвода

автомобильной дороги приведен в таблице № 1.

Общая площадь формируемых земельных участков 111082 кв.м. или 11,1082га

## Ведомость формируемых земельных участков

№№ листа чертежа	Обозначение формируемого земельного участка	Способ образования формируемого земельного участка	Установить разрешенное использование формируемого земельного участка	Площадь формируемого земельного участка, кв.м.	Кадастровый номер исходного земельного участка	Площадь исходного земельного участка	Правообладатель	Вид права
17, 18	16:07:000000:143:ЗУ1	Раздел с сохранением исходного земельного участка в измененных границах	Автомобильный транспорт	1984	16:07:000000:143	11932	ПАО "Татнефть" им.В.Д.Шашина	Собственность
23а, 24б	16:07:000000:1018:ЗУ1	Раздел с сохранением исходного земельного участка в измененных границах	Автомобильный транспорт	8	16:07:000000:1018	909	ПАО "Татнефть" им.В.Д.Шашина	Договор аренды земельного участка, находящегося в государственной собственности и от 26.07.2016 №МС 04-071-5534-ПР
21б, 21в	16:07:000000:1020:ЗУ1	Раздел с сохранением исходного земельного участка в измененных границах	Автомобильный транспорт	62	16:07:000000:1020	775	ПАО "Татнефть" им.В.Д.Шашина	Договор аренды земельного участка, находящегося в государственной собственности и от 26.07.2016 №МС 04-071-5534-ПР
29а	16:07:000000:1022:ЗУ1	Раздел с сохранением исходного земельного участка в измененных границах	Автомобильный транспорт	34	16:07:000000:1022	221	ПАО "Татнефть" им.В.Д.Шашина	Договор аренды земельного участка, находящегося в государственной собственности и от 26.07.2016 №МС 04-071-5534-ПР
29а	16:07:000000:1023:ЗУ1	Раздел с сохранением исходного земельного участка в измененных границах	Автомобильный транспорт	35	16:07:000000:1023	246	ПАО "Татнефть" им.В.Д.Шашина	Договор аренды земельного участка, находящегося в государственной собственности и от 26.07.2016 №МС 04-071-5534-ПР



26б, 26г, 27б	16:07:000000:1024:3У1	Раздел с сохранением исходного земельного участка в измененных границах	Автомобильный транспорт	19	16:07:000000:1024	557	ПАО "Татнефть" им.В.Д.Пашин а	Договор аренды земельного участка, находящегося в государственной собственности и от 26.07.2016 №МС 04-071-5534-ПР
27а	16:07:000000:1027:3У1	Раздел с сохранением исходного земельного участка в измененных границах	Автомобильный транспорт	13	16:07:000000:1027	595	ПАО "Татнефть" им.В.Д.Пашин а	Договор аренды земельного участка, находящегося в государственной собственности и от 26.07.2016 №МС 04-071-5534-ПР
30а	16:07:000000:1041:3У1	Раздел с сохранением исходного земельного участка в измененных границах	Автомобильный транспорт	8	16:07:000000:1041	844	ПАО "Татнефть" им.В.Д.Пашин а	Договор аренды земельного участка, находящегося в государственной собственности и от 26.07.2016 №МС 04-071-5534-ПР
19	16:07:000000:1048:3У1	Раздел с сохранением исходного земельного участка в измененных границах	Автомобильный транспорт	9	16:07:000000:1048	373	ПАО "Татнефть" им.В.Д.Пашин а	Договор аренды земельного участка, находящегося в государственной собственности и от 26.07.2016 №МС 04-071-5534-ПР
10а,12б	16:07:000000:1081:3У1	Раздел с сохранением исходного земельного участка в измененных границах	Автомобильный транспорт	47	16:07:000000:1081	788	ПАО "Татнефть" им.В.Д.Пашин а НГДУ Ямашнефть	Постоянное (бессрочное) пользование
14	16:07:000000:1354:3У1	Раздел с сохранением исходного земельного участка в измененных границах	Автомобильный транспорт	1248	16:07:000000:1354	67200	ПАО "Татнефть" им.В.Д.Пашин а	Собственность
28б	16:07:000000:173:3У1	Раздел с сохранением исходного земельного участка в измененных границах	Автомобильный транспорт	2273	16:07:000000:173	28588	ПАО "Татнефть" им.В.Д.Пашин а	Собственность
14, 1б	16:07:000000:1863:3У1	Раздел с сохранением исходного земельного участка в	Автомобильный транспорт	1349	16:07:000000:1863	1Е+06	Общество с ограниченной ответственностью "Клементейкин	Договор аренды земельного участка, находящегося

		измененных границах					о",	я в государственной собственности и от 10.06.2009 №МС 04-071-1058-СХ
25а	16:07:000000:1981:3У1	Раздел с сохранением исходного земельного участка в измененных границах	Автомобильный транспорт	2524	16:07:000000:1981	1Е+07	Акционерное общество имени Никиты Евдокимовича Токарликова	Договор аренды земельных участков №16-45/071-0285 от 14.07.2006г
25, 25а	16:07:000000:2182:3У1	Раздел с сохранением исходного земельного участка в измененных границах	Автомобильный транспорт	40	16:07:000000:2182	46681	Открытое акционерное общество "Сетевая Компания	Собственность
226	16:07:000000:285:3У1	Раздел с сохранением исходного земельного участка в измененных границах	Автомобильный транспорт	7	16:07:000000:285	344	ПАО "Татнефть" им.В.Д.Пашина НГДУ Елховнефть	Постоянное (бессрочное) пользование
226	16:07:000000:286:3У1	Раздел с сохранением исходного земельного участка в измененных границах	Автомобильный транспорт	7	16:07:000000:286	35	ПАО "Татнефть" им.В.Д.Пашина НГДУ Елховнефть	Постоянное (бессрочное) пользование
7а	16:07:000000:803:3У1	Раздел с сохранением исходного земельного участка в измененных границах	Автомобильный транспорт	3574	16:07:000000:803	2Е+05	ПАО "Татнефть" им.В.Д.Пашина	Аренда
2	16:07:000000:1355:3У1	Раздел с сохранением исходного земельного участка в измененных границах	Автомобильный транспорт	1998	16:07:000000:1355	2Е+05	ПАО "Татнефть" им.В.Д.Пашина	Собственность
3	16:07:000000:1115:3У1	Раздел с сохранением исходного земельного участка в измененных границах	Автомобильный транспорт	1738	16:07:000000:1115	19122	ПАО "Татнефть" им.В.Д.Пашина	Собственность
25	16:07:000000:1146:3У1	Раздел с сохранением исходного земельного участка в измененных границах	Автомобильный транспорт	3	16:07:000000:1146	264	ПАО "Татнефть" им.В.Д.Пашина	Договор аренды земельного участка, находящегося в государственной собственности и от 26.07.2016 №МС 04-071-5534-ПР
27	16:07:130006:146:3У1	Раздел исходного земельного участка	Автомобильный транспорт	1250	16:07:130006:146	18535	ПАО "Татнефть" им.В.Д.Пашина	Собственность
26а	16:07:130006:147:3У1	Раздел исходного земельного участка	Автомобильный транспорт	1429	16:07:130006:147	10637	ПАО "Татнефть" им.В.Д.Пашина	Собственность

27	16:07:130006:150:3У1	Раздел исходного земельного участка	Автомобильный транспорт	1348	16:07:130006:150	4303	ПАО "Татнефть" им.В.Д.Шашина	Собственность
28а	16:07:130006:155:3У1	Раздел исходного земельного участка	Автомобильный транспорт	137	16:07:130006:155	2508	ПАО "Татнефть" им.В.Д.Шашина	Собственность
29	16:07:130006:156:3У1	Раздел исходного земельного участка	Автомобильный транспорт	1361	16:07:130006:156	10913	ПАО "Татнефть" им.В.Д.Шашина	Собственность
23	16:07:130006:184:3У1	Раздел исходного земельного участка	Автомобильный транспорт	3042	16:07:130006:184	5746	ПАО "Татнефть" им.В.Д.Шашина	Собственность
23	16:07:130006:185:3У1	Раздел исходного земельного участка	Автомобильный транспорт	2942	16:07:130006:185	13179	ПАО "Татнефть" им.В.Д.Шашина	Собственность
21а	16:07:130006:189:3У1	Раздел исходного земельного участка	Автомобильный транспорт	3065	16:07:130006:189	5552	ПАО "Татнефть" им.В.Д.Шашина	Собственность
22а	16:07:130006:195:3У1	Раздел исходного земельного участка	Автомобильный транспорт	2549	16:07:130006:195	10406	ПАО "Татнефть" им.В.Д.Шашина	Собственность
24а	16:07:130006:496:3У1	Раздел исходного земельного участка	Автомобильный транспорт	1245	16:07:130006:496	5916	ПАО "Татнефть" им.В.Д.Шашина	Собственность
28а	16:07:130006:66:3У1	Раздел исходного земельного участка	Автомобильный транспорт	1027	16:07:130006:66	2310	ПАО "Татнефть" им.В.Д.Шашина	Собственность
19а	16:07:130009:3:3У1	Раздел исходного земельного участка	Автомобильный транспорт	2522	16:07:130009:3	7995	ПАО "Татнефть" им.В.Д.Шашина	Собственность
17а	16:07:140001:17:3У1	Раздел исходного земельного участка	Автомобильный транспорт	1248	16:07:140001:17	12481	ПАО "Татнефть" им.В.Д.Шашина	Собственность
9	16:07:140001:21:3У1	Раздел исходного земельного участка	Автомобильный транспорт	1154	16:07:140001:21	8687	Закрытое акционерное общество "Охтин-Ойл",	Собственность
11а	16:07:140001:23:3У1	Раздел исходного земельного участка	Автомобильный транспорт	1140	16:07:140001:23	1516	ПАО "Татнефть" им.В.Д.Шашина	Собственность
12а	16:07:140001:24:3У1	Раздел исходного земельного участка	Автомобильный транспорт	1767	16:07:140001:24	5772	ПАО "Татнефть" им.В.Д.Шашина	Собственность
11а	16:07:140001:4:3У1	Раздел исходного земельного участка	Автомобильный транспорт	898	16:07:140001:4	2499	ПАО "Татнефть" им.В.Д.Шашина	Собственность
4а	16:07:240001:413:3У1	Раздел исходного земельного участка	Автомобильный транспорт	22506	16:07:240001:413	47807	Фархутдинов Ахмаггарим Лябинович, Фархутдинов Рамиль Лябинович	Долевая собственность

4	16:07:240001:782:ЗУ1	Раздел исходного земельного участка	Автомобильный транспорт	260	16:07:240001:782	533	Акционерное общество "СМП-Нефтегаз"	Договор аренды земельного участка, находящегося в государственной собственности и от 07.10.2013 №МС 04-071-3958-ПРОМ
4	16:07:240001:783:ЗУ1	Раздел исходного земельного участка	Автомобильный транспорт	900	16:07:240001:783	2865	Акционерное общество "СМП-Нефтегаз"	Договор аренды земельного участка, находящегося в государственной собственности и от 07.10.2013 №МС 04-071-3958-ПРОМ
6а	16:07:260002:20:ЗУ1	Раздел исходного земельного участка	Автомобильный транспорт	2000	16:07:260002:20	15029	Закрытое акционерное общество "Охтин-Ойл"	Собственность
26в	16:07:130007:11:ЗУ1	Раздел исходного земельного участка	Автомобильный транспорт	363	16:07:130007:11	704	ПАО "Татнефть" им.В.Д.Пашина	Собственность
20	16:07:140006:42:ЗУ1	Раздел исходного земельного участка	Автомобильный транспорт	115	16:07:140006:42	8224	ПАО "Татнефть" им.В.Д.Пашина	Собственность
1, 4б, 5,	16:07:240001	Образование из земель государственной или муниципальной собственности	Автомобильный транспорт	915				
6	16:07:260002	Образование из земель государственной или муниципальной собственности	Автомобильный транспорт	6				
7, 8, 10, 11, 12, 13, 15, 17б	16:07:140001	Образование из земель государственной или муниципальной собственности	Автомобильный транспорт	16306				
21, 22, 24, 26, 28, 30	16:07:130006	Образование из земель государственной или муниципальной собственности	Автомобильный транспорт	19635				

196	16:07:130009	Образование из земель государствен ной или муниципаль ной собственност и	Автомобиль ный транспорт	2972				
-----	--------------	---	--------------------------------	------	--	--	--	--

## Таблица №1

<b>КАТАЛОГ КООРДИНАТ ФОРМИРУЕМЫХ ЗЕМЕЛЬНЫХ УЧАСТКОВ ОБРАЗОВАННЫХ ПУТЁМ РАЗДЕЛА С СОХРАНЕНИЕМ ИСХОДНОГО ЗЕМЕЛЬНОГО УЧАСТКА В ИЗМЕНЕННЫХ ГРАНИЦАХ</b>		
Условный номер земельного участка: 16:07:000000:143:ЗУ1		
Площадь земельного участка -1984 м <sup>2</sup>		
Обозначение характерных точек границ	Координаты в системе МСК-16	
	X	Y
н1	369559.88	2288146.35
н2	369561.81	2288162.54
н3	369466.32	2288322.39
н4	369462.30	2288327.14
н5	369459.02	2288326.14
н6	369453.02	2288324.14
н7	369452.02	2288323.83
н8	369458.68	2288315.94
н1	369559.88	2288146.35
Условный номер земельного участка: 16:07:000000:1018:ЗУ1		
Площадь земельного участка - 8 м <sup>2</sup>		
Обозначение характерных точек границ	Координаты в системе МСК-16	
	X	Y
16:07:000000:1018:ЗУ1(1)		
н1	371717.10	2294227.48
н2	371717.06	2294228.48
н3	371716.06	2294228.44
н4	371716.10	2294227.44
н1	371717.10	2294227.48
16:07:000000:1018:ЗУ1(2)		
н5	371948.75	2294846.58
н6	371948.68	2294847.58
н7	371947.68	2294847.51

н8	371947.75	2294846.52
н5	371948.75	2294846.58
16:07:000000:1018:3Y1(3)		
н9	371657.46	2294224.97
н10	371657.42	2294225.97
н11	371656.42	2294225.93
н12	371656.46	2294224.93
н9	371657.46	2294224.97
16:07:000000:1018:3Y1(4)		
н13	372072.19	2294854.50
н14	372072.12	2294855.49
н15	372071.13	2294855.43
н16	372071.19	2294854.43
н13	372072.19	2294854.50
16:07:000000:1018:3Y1(5)		
н17	371806.66	2294230.89
н18	371806.62	2294231.89
н19	371805.62	2294231.85
н20	371805.66	2294230.85
н17	371806.66	2294230.89
16:07:000000:1018:3Y1(6)		
н21	372131.72	2294858.35
н22	372131.65	2294859.35
н23	372130.65	2294859.28
н24	372130.72	2294858.28
н21	372131.72	2294858.35
16:07:000000:1018:3Y1(7)		
н25	372013.11	2294850.68
н26	372013.05	2294851.68
н27	372012.05	2294851.61
н28	372012.12	2294850.61
н25	372013.11	2294850.68
16:07:000000:1018:3Y1(8)		

н29	371764.18	2294229.51
н30	371764.14	2294230.51
н31	371763.14	2294230.47
н32	371763.18	2294229.47
н29	371764.18	2294229.51
Условный номер земельного участка: 16:07:000000:1020:3У1		
Площадь земельного участка -62 м <sup>2</sup>		
Обозначение характерных точек границ	Координаты в системе МСК-16	
	X	Y
16:07:000000:1020:3У1(1)		
н1	370868.80	2292325.74
н2	370869.04	2292326.71
н3	370868.07	2292326.96
н4	370867.83	2292325.99
н1	370868.80	2292325.74
16:07:000000:1020:3У1(2)		
н5	370895.77	2292603.62
н6	370895.74	2292604.62
н7	370894.74	2292604.60
н8	370894.77	2292603.60
н5	370895.77	2292603.62
16:07:000000:1020:3У1(3)		
н9	370888.95	2292406.82
н10	370889.20	2292407.79
н11	370888.23	2292408.03
н12	370887.99	2292407.06
н9	370888.95	2292406.82
16:07:000000:1020:3У1(4)		
н13	370897.61	2292440.89
н14	370897.78	2292441.88
н15	370891.05	2292443.04
н16	370890.88	2292442.05
н13	370897.61	2292440.89
16:07:000000:1020:3У1(5)		



н17	370896.76	2292509.11
н18	370896.74	2292510.11
н19	370895.74	2292510.08
н20	370895.76	2292509.08
н17	370896.76	2292509.11
16:07:000000:1020:3Y1(6)		
н21	370855.88	2292242.26
н22	370855.87	2292243.26
н23	370847.83	2292243.44
н24	370847.85	2292236.36
н25	370848.85	2292236.37
н21	370855.88	2292242.26
16:07:000000:1020:3Y1(7)		
н26	370894.37	2292698.89
н27	370894.35	2292699.89
н28	370893.35	2292699.87
н29	370893.37	2292698.87
н26	370894.37	2292698.89
16:07:000000:1020:3Y1(8)		
н30	370896.14	2292554.88
н31	370896.12	2292555.88
н32	370895.12	2292555.86
н33	370895.14	2292554.86
н30	370896.14	2292554.88
16:07:000000:1020:3Y1(9)		
н34	370897.23	2292474.34
н35	370897.21	2292475.34
н36	370896.21	2292475.32
н37	370896.23	2292474.32
н34	370897.23	2292474.34
16:07:000000:1020:3Y1(10)		
н38	371068.25	2292908.92
н39	371068.04	2292909.90

н40	371067.06	2292909.68
н41	371067.27	2292908.71
н38	371068.25	2292908.92
16:07:000000:1020:3Y1(11)		
н42	371116.62	2292919.51
н43	371116.40	2292920.49
н44	371115.43	2292920.27
н45	371115.64	2292919.30
н42	371116.62	2292919.51
16:07:000000:1020:3Y1(12)		
н46	371023.84	2292899.26
н47	371024.80	2292899.54
н48	371023.16	2292905.38
н49	371022.20	2292905.11
н46	371023.84	2292899.26
16:07:000000:1020:3Y1(13)		
н50	370878.86	2292366.29
н51	370879.11	2292367.26
н52	370878.14	2292367.50
н53	370877.89	2292366.53
н50	370878.86	2292366.29
16:07:000000:1020:3Y1(14)		
н54	370859.46	2292287.94
н55	370859.70	2292288.91
н56	370858.73	2292289.16
н57	370858.49	2292288.19
н54	370859.46	2292287.94
16:07:000000:1020:3Y1(15)		
н58	371166.63	2292930.36
н59	371166.41	2292931.33
н60	371165.44	2292931.12
н61	371165.65	2292930.14
н58	371166.63	2292930.36

16:07:000000:1020:3У1(16)		
н62	370980.14	2292889.63
н63	370979.87	2292890.59
н64	370978.90	2292890.31
н65	370979.18	2292889.35
н62	370980.14	2292889.63
16:07:000000:1020:3У1(17)		
н66	370895.00	2292653.78
н67	370894.98	2292654.78
н68	370893.98	2292654.75
н69	370894.00	2292653.75
н66	370895.00	2292653.78
Условный номер земельного участка: 16:07:000000:1022:3У1		
Площадь земельного участка - 34 м <sup>2</sup>		
Обозначение характерных точек границ	Координаты в системе МСК-16	
	X	Y
16:07:000000:1022:3У1(1)		
н1	372989.91	2298724.99
н2	372987.26	2298729.36
н3	372986.41	2298728.84
н4	372984.96	2298723.36
н5	372985.45	2298722.48
н1	372989.91	2298724.99
16:07:000000:1022:3У1(2)		
н6	372879.49	2298676.89
н7	372880.45	2298677.16
н8	372877.96	2298685.84
н9	372877.00	2298685.56
н6	372879.49	2298676.89
16:07:000000:1022:3У1(3)		
н10	372918.73	2298692.70
н11	372919.72	2298692.85
н12	372919.00	2298697.81

н13	372918.01	2298697.67
н10	372918.73	2298692.70
16:07:000000:1022:ЗУ1(4)		
н14	373030.37	2298741.49
н15	373030.00	2298742.41
н16	373029.07	2298742.04
н17	373029.45	2298741.11
н14	373030.37	2298741.49
16:07:000000:1022:ЗУ1(5)		
н18	372952.09	2298709.85
н19	372951.72	2298710.78
н20	372950.79	2298710.42
н21	372951.16	2298709.48
н18	372952.09	2298709.85
Условный номер земельного участка: 16:07:000000:1023:ЗУ1		
Площадь земельного участка - 35 м <sup>2</sup>		
Обозначение характерных точек границ	Координаты в системе МСК-16	
	X	Y
16:07:000000:1023:ЗУ1(1)		
н1	372873.19	2298700.71
н2	372872.81	2298701.64
н3	372871.88	2298701.26
н4	372872.26	2298700.33
н1	372873.19	2298700.71
16:07:000000:1023:ЗУ1(2)		
н5	373021.72	2298760.97
н6	373021.36	2298761.90
н7	373020.43	2298761.54
н8	373020.79	2298760.60
н5	373021.72	2298760.97
16:07:000000:1023:ЗУ1(3)		
н9	372838.63	2298686.53
н10	372838.25	2298687.46

н11	372837.33	2298687.08
н12	372837.71	2298686.15
н9	372838.63	2298686.53
16:07:000000:1023:ЗУ1(4)		
н13	372955.22	2298729.39
н14	372956.09	2298729.89
н15	372951.22	2298738.23
н16	372950.35	2298737.72
н13	372955.22	2298729.39
16:07:000000:1023:ЗУ1(5)		
н17	372985.74	2298742.17
н18	372986.72	2298742.36
н19	372985.66	2298747.73
н20	372979.95	2298747.05
н21	372980.06	2298746.06
н17	372985.74	2298742.17
16:07:000000:1023:ЗУ1(6)		
н22	372918.66	2298719.37
н23	372918.28	2298720.30
н24	372917.35	2298719.92
н25	372917.73	2298718.99
н22	372918.66	2298719.37
Условный номер земельного участка: 16:07:000000:1024:ЗУ1		
Площадь земельного участка - 19 м <sup>2</sup>		
Обозначение характерных точек границ	Координаты в системе МСК-16	
	X	Y
16:07:000000:1024:ЗУ1(1)		
н1	372669.31	2297150.07
н2	372669.49	2297151.06
н3	372668.51	2297151.24
н4	372668.33	2297150.25
н1	372669.31	2297150.07

16:07:000000:1024:3Y1(2)		
н5	372658.66	2296878.04
н6	372658.48	2296879.02
н7	372657.50	2296878.84
н8	372657.68	2296877.86
н5	372658.66	2296878.04
16:07:000000:1024:3Y1(3)		
н9	372686.04	2296720.37
н10	372685.88	2296721.36
н11	372684.89	2296721.19
н12	372685.06	2296720.20
н9	372686.04	2296720.37
16:07:000000:1024:3Y1(4)		
н13	372757.13	2297135.57
н14	372757.29	2297136.56
н15	372756.31	2297136.73
н16	372756.14	2297135.74
н13	372757.13	2297135.57
16:07:000000:1024:3Y1(5)		
н17	372846.15	2297120.62
н18	372846.32	2297121.60
н19	372845.33	2297121.77
н20	372845.16	2297120.79
н17	372846.15	2297120.62
16:07:000000:1024:3Y1(6)		
н21	372648.14	2296944.01
н22	372648.00	2296945.00
н23	372647.01	2296944.86
н24	372647.15	2296943.87
н21	372648.14	2296944.01
16:07:000000:1024:3Y1(7)		
н25	372711.62	2297143.36

н26	372711.78	2297144.35
н27	372710.79	2297144.50
н28	372710.63	2297143.52
н25	372711.62	2297143.36
16:07:000000:1024:3Y1(8)		
н29	372802.09	2297128.04
н30	372802.25	2297129.02
н31	372801.26	2297129.19
н32	372801.10	2297128.20
н29	372802.09	2297128.04
16:07:000000:1024:3Y1(9)		
н33	372664.83	2296844.19
н34	372664.66	2296845.18
н35	372663.67	2296845.01
н36	372663.84	2296844.03
н33	372664.83	2296844.19
16:07:000000:1024:3Y1(10)		
н37	372542.42	2296202.43
н38	372542.35	2296203.43
н39	372541.35	2296203.36
н40	372541.42	2296202.37
н37	372542.42	2296202.43
16:07:000000:1024:3Y1(11)		
н41	372384.66	2296191.55
н42	372384.59	2296192.55
н43	372383.59	2296192.48
н44	372383.66	2296191.48
н41	372384.66	2296191.55
16:07:000000:1024:3Y1(12)		
н45	372635.18	2297033.65
н46	372635.04	2297034.65
н47	372634.05	2297034.50

н48	372634.19	2297033.51
н45	372635.18	2297033.65
16:07:000000:1024:3Y1(13)		
н49	372487.77	2296198.66
н50	372487.70	2296199.66
н51	372486.71	2296199.59
н52	372486.77	2296198.60
н49	372487.77	2296198.66
16:07:000000:1024:3Y1(14)		
н53	372644.18	2296971.44
н54	372644.04	2296972.43
н55	372643.05	2296972.29
н56	372643.19	2296971.30
н53	372644.18	2296971.44
16:07:000000:1024:3Y1(15)		
н57	372702.91	2296621.96
н58	372702.74	2296622.95
н59	372701.75	2296622.78
н60	372701.92	2296621.80
н57	372702.91	2296621.96
16:07:000000:1024:3Y1(16)		
н61	372422.36	2296194.15
н62	372422.29	2296195.15
н63	372421.29	2296195.08
н64	372421.36	2296194.08
н61	372422.36	2296194.15
16:07:000000:1024:3Y1(17)		
н65	372693.39	2296677.49
н66	372693.22	2296678.48
н67	372692.24	2296678.31
н68	372692.41	2296677.32
н65	372693.39	2296677.49



16:07:000000:1024:3У1(18)		
н69	372651.84	2296918.43
н70	372651.67	2296919.41
н71	372650.69	2296919.25
н72	372650.85	2296918.26
н69	372651.84	2296918.43
16:07:000000:1024:3У1(19)		
н73	372674.95	2296785.10
н74	372674.78	2296786.08
н75	372673.80	2296785.91
н76	372673.97	2296784.93
н73	372674.95	2296785.10
Условный номер земельного участка: 16:07:000000:1027:3У1		
Площадь земельного участка - 13 м <sup>2</sup>		
Обозначение характерных точек границ	Координаты в системе МСК-16	
	X	Y
16:07:000000:1027:3У1(1)		
н1	372605.57	2296946.64
н2	372605.46	2296947.63
н3	372604.47	2296947.52
н4	372604.58	2296946.53
н1	372605.57	2296946.64
16:07:000000:1027:3У1(2)		
н5	372639.45	2296897.09
н6	372639.40	2296898.09
н7	372638.41	2296898.04
н8	372638.45	2296897.04
н5	372639.45	2296897.09
16:07:000000:1027:3У1(3)		
н9	372679.64	2296898.60
н10	372679.66	2296899.60
н11	372675.09	2296899.66

н12	372675.08	2296898.66
н9	372679.64	2296898.60
16:07:000000:1027:3Y1(4)		
н13	372609.65	2296910.33
н14	372609.54	2296911.32
н15	372608.55	2296911.21
н16	372608.66	2296910.21
н13	372609.65	2296910.33
16:07:000000:1027:3Y1(5)		
н17	372611.86	2296895.86
н18	372611.71	2296896.85
н19	372610.72	2296896.70
н20	372610.87	2296895.71
н17	372611.86	2296895.86
16:07:000000:1027:3Y1(6)		
н21	372731.51	2296901.42
н22	372731.47	2296902.42
н23	372730.47	2296902.38
н24	372730.51	2296901.38
н21	372731.51	2296901.42
16:07:000000:1027:3Y1(7)		
н25	372703.32	2296900.24
н26	372703.26	2296901.24
н27	372702.27	2296901.18
н28	372702.32	2296900.18
н25	372703.32	2296900.24
16:07:000000:1027:3Y1(8)		
н29	372761.64	2296902.97
н30	372761.59	2296903.97
н31	372760.59	2296903.92
н32	372760.64	2296902.92
н29	372761.64	2296902.97

16:07:000000:1027:ЗУ1(9)		
н33	372790.61	2296904.40
н34	372790.56	2296905.40
н35	372789.56	2296905.35
н36	372789.61	2296904.35
н33	372790.61	2296904.40
Условный номер земельного участка: 16:07:000000:1041:ЗУ1		
Площадь земельного участка - 8 м <sup>2</sup>		
Обозначение характерных точек границ	Координаты в системе МСК-16	
	X	Y
16:07:000000:1041:ЗУ1(1)		
н1	372847.21	2299317.74
н2	372847.18	2299318.73
н3	372846.18	2299318.71
н4	372846.21	2299317.71
н1	372847.21	2299317.74
16:07:000000:1041:ЗУ1(2)		
н5	372947.14	2299160.87
н6	372946.44	2299161.59
н7	372945.72	2299160.90
н8	372946.42	2299160.18
н5	372947.14	2299160.87
16:07:000000:1041:ЗУ1(3)		
н9	372788.58	2299315.95
н10	372788.55	2299316.95
н11	372787.55	2299316.92
н12	372787.58	2299315.92
н9	372788.58	2299315.95
16:07:000000:1041:ЗУ1(4)		
н13	372676.24	2299312.53
н14	372676.21	2299313.53
н15	372675.21	2299313.50

н16	372675.24	2299312.50
н13	372676.24	2299312.53
16:07:000000:1041:3У1(5)		
н17	372734.47	2299314.31
н18	372734.44	2299315.31
н19	372733.44	2299315.27
н20	372733.47	2299314.27
н17	372734.47	2299314.31
16:07:000000:1041:3У1(6)		
н21	372868.83	2299085.08
н22	372868.13	2299085.80
н23	372867.41	2299085.10
н24	372868.11	2299084.38
н21	372868.83	2299085.08
16:07:000000:1041:3У1(7)		
н25	372909.37	2299124.32
н26	372908.67	2299125.04
н27	372907.95	2299124.34
н28	372908.65	2299123.62
н25	372909.37	2299124.32
16:07:000000:1041:3У1(8)		
н29	372830.00	2299047.50
н30	372829.31	2299048.22
н31	372828.59	2299047.53
н32	372829.29	2299046.81
н29	372830.00	2299047.50
Условный номер земельного участка: 16:07:000000:1048:3У1		
Площадь земельного участка - 9 м <sup>2</sup>		
Обозначение характерных точек границ	Координаты в системе МСК-16	
	X	Y
16:07:000000:1048:3У1(1)		
н1	369853.54	2289286.68

н2	369853.10	2289287.58
н3	369852.20	2289287.14
н4	369852.64	2289286.24
н1	369853.54	2289286.68
16:07:000000:1048:3Y1(2)		
н5	369685.67	2289222.00
н6	369685.34	2289222.95
н7	369684.40	2289222.62
н8	369684.72	2289221.68
н5	369685.67	2289222.00
16:07:000000:1048:3Y1(3)		
н9	369893.08	2289307.12
н10	369892.64	2289308.01
н11	369891.74	2289307.57
н12	369892.18	2289306.67
н9	369893.08	2289307.12
16:07:000000:1048:3Y1(4)		
н13	369729.35	2289237.34
н14	369729.02	2289238.29
н15	369728.08	2289237.96
н16	369728.40	2289237.01
н13	369729.35	2289237.34
16:07:000000:1048:3Y1(5)		
н17	369770.44	2289251.82
н18	369770.11	2289252.76
н19	369769.17	2289252.44
н20	369769.50	2289251.49
н17	369770.44	2289251.82
16:07:000000:1048:3Y1(6)		
н21	369811.67	2289266.18
н22	369812.59	2289266.57
н23	369811.00	2289270.33

н24	369810.08	2289269.94
н21	369811.67	2289266.18
Условный номер земельного участка: 16:07:000000:1081:ЗУ1		
Площадь земельного участка - 47 м <sup>2</sup>		
Обозначение характерных точек границ	Координаты в системе МСК-16	
	X	Y
16:07:000000:1081:ЗУ1(1)		
н1	372325.60	2279831.25
н2	372325.62	2279832.25
н3	372324.62	2279832.27
н4	372324.60	2279831.27
н1	372325.60	2279831.25
16:07:000000:1081:ЗУ1(2)		
н5	372083.80	2280852.62
н6	372083.25	2280853.45
н7	372082.42	2280852.90
н8	372082.97	2280852.07
н5	372083.80	2280852.62
16:07:000000:1081:ЗУ1(3)		
н9	372027.24	2280906.06
н10	372027.81	2280906.89
н11	372026.98	2280907.46
н12	372026.41	2280906.63
н9	372027.24	2280906.06
16:07:000000:1081:ЗУ1(4)		
н13	372283.60	2279833.25
н14	372283.62	2279834.25
н15	372282.62	2279834.27
н16	372282.60	2279833.27
н13	372283.60	2279833.25
16:07:000000:1081:ЗУ1(5)		
н17	372107.80	2280814.62

н18	372107.25	2280815.45
н19	372106.42	2280814.90
н20	372106.97	2280814.07
н17	372107.80	2280814.62
16:07:000000:1081:3У1(6)		
н21	372232.51	2280759.18
н22	372232.69	2280760.16
н23	372231.71	2280760.34
н24	372231.53	2280759.36
н21	372232.51	2280759.18
16:07:000000:1081:3У1(7)		
н25	372201.51	2280765.18
н26	372201.69	2280766.16
н27	372200.71	2280766.34
н28	372200.53	2280765.36
н25	372201.51	2280765.18
16:07:000000:1081:3У1(8)		
н29	372161.51	2280772.18
н30	372161.69	2280773.16
н31	372160.71	2280773.34
н32	372160.53	2280772.36
н29	372161.51	2280772.18
16:07:000000:1081:3У1(9)		
н33	372240.60	2279835.25
н34	372240.62	2279836.25
н35	372239.62	2279836.27
н36	372239.60	2279835.27
н33	372240.60	2279835.25
16:07:000000:1081:3У1(10)		
н37	372197.60	2279837.25
н38	372197.62	2279838.25
н39	372196.62	2279838.27

н40	372196.60	2279837.27
н37	372197.60	2279837.25
16:07:000000:1081:3У1(11)		
н41	372062.78	2280885.54
н42	372061.47	2280890.37
н43	372060.50	2280890.12
н44	372057.44	2280883.98
н45	372057.89	2280883.09
н41	372062.78	2280885.54
16:07:000000:1081:3У1(12)		
н46	372365.60	2279830.25
н47	372365.62	2279831.25
н48	372364.62	2279831.27
н49	372364.60	2279830.27
н46	372365.60	2279830.25
16:07:000000:1081:3У1(13)		
н50	372133.82	2280781.76
н51	372133.11	2280782.47
н52	372126.97	2280781.45
н53	372126.42	2280780.62
н54	372130.25	2280778.07
н50	372133.82	2280781.76
Условный номер земельного участка: 16:07:000000:1354:3У1		
Площадь земельного участка - 1248 м <sup>2</sup>		
Обозначение характерных точек границ	Координаты в системе МСК-16	
	X	Y
н1	371458.53	2282765.80
н2	371475.53	2282767.05
н3	371511.28	2282775.30
н4	371532.28	2282779.93
н5	371533.74	2282780.25
н6	371531.26	2282786.02



н7	371529.80	2282785.69
н8	371509.93	2282781.25
н9	371474.61	2282773.10
н10	371457.82	2282771.86
н11	371439.87	2282768.99
н12	371400.32	2282756.41
н13	371368.98	2282748.13
н14	371334.97	2282736.15
н15	371334.00	2282735.81
н16	371333.58	2282735.66
н17	371336.00	2282730.04
н18	371337.39	2282730.53
н19	371370.78	2282742.30
н20	371402.03	2282750.55
н21	371441.28	2282763.05
н1	371458.53	2282765.80

Условный номер земельного участка: 16:07:000000:173:ЗУ1

Площадь земельного участка - 2273 м<sup>2</sup>

Обозначение характерных точек границ	Координаты в системе МСК-16	
	X	Y
н1	372958.06	2297854.84
н2	372832.33	2297821.58
н3	372749.08	2297774.41
н4	372746.59	2297773.00
н5	372747.78	2297785.14
н6	372828.55	2297830.88
н7	372959.11	2297865.42
н1	372958.06	2297854.84

Условный номер земельного участка: 16:07:000000:1863:ЗУ1

Площадь земельного участка - 1349 м<sup>2</sup>

Обозначение характерных точек границ	Координаты в системе МСК-16	
	X	Y

16:07:000000:1863:3У1(1)		
н1	370429.52	2285070.06
н2	370430.27	2285070.31
н3	370430.77	2285070.56
н4	370431.52	2285071.06
н5	370432.02	2285071.31
н6	370432.77	2285071.81
н7	370433.27	2285072.31
н8	370433.77	2285073.06
н9	370434.02	2285073.56
н10	370434.52	2285074.31
н11	370434.77	2285074.81
н12	370435.02	2285075.56
н13	370435.02	2285076.31
н14	370435.27	2285077.06
н15	370435.27	2285077.81
н16	370435.27	2285078.56
н17	370435.02	2285079.31
н18	370435.02	2285080.06
н19	370434.77	2285080.81
н20	370434.52	2285081.31
н21	370434.02	2285082.06
н22	370433.77	2285082.56
н23	370433.27	2285083.31
н24	370432.77	2285083.81
н25	370432.02	2285084.31
н26	370431.52	2285084.56
н27	370430.77	2285085.06
н28	370430.27	2285085.31
н29	370429.52	2285085.56
н30	370428.77	2285085.56
н31	370428.02	2285085.81

н32	370427.27	2285085.81
н33	370426.52	2285085.81
н34	370425.77	2285085.56
н35	370425.02	2285085.56
н36	370424.27	2285085.31
н37	370423.77	2285085.06
н38	370423.02	2285084.56
н39	370422.52	2285084.31
н40	370421.77	2285083.81
н41	370421.27	2285083.31
н42	370420.77	2285082.56
н43	370420.52	2285082.06
н44	370420.02	2285081.31
н45	370419.77	2285080.81
н46	370419.52	2285080.06
н47	370419.52	2285079.31
н48	370419.27	2285078.56
н49	370419.27	2285077.81
н50	370419.27	2285077.06
н51	370419.52	2285076.31
н52	370419.52	2285075.56
н53	370419.77	2285074.81
н54	370420.02	2285074.31
н55	370420.52	2285073.56
н56	370420.77	2285073.06
н57	370421.27	2285072.31
н58	370421.77	2285071.81
н59	370422.52	2285071.31
н60	370423.02	2285071.06
н61	370423.77	2285070.56
н62	370424.27	2285070.31
н63	370425.02	2285070.06

н64	370425.77	2285070.06
н65	370426.52	2285069.81
н66	370427.27	2285069.81
н67	370428.02	2285069.81
н68	370428.77	2285070.06
н1	370429.52	2285070.06
16:07:000000:1863:3V1(2)		
н69	371505.53	2282792.05
н70	371498.28	2282792.05
н71	371480.78	2282795.30
н72	371467.28	2282796.55
н73	371453.53	2282795.80
н74	371444.53	2282794.05
н75	371430.03	2282787.80
н76	371404.03	2282773.80
н77	371381.53	2282766.30
н78	371356.78	2282758.55
н79	371333.03	2282747.80
н80	371330.43	2282746.68
н81	371329.08	2282746.10
н82	371327.45	2282749.88
н83	371328.80	2282750.47
н84	371331.28	2282751.55
н85	371355.28	2282762.30
н86	371380.03	2282770.05
н87	371402.28	2282777.55
н88	371428.28	2282791.55
н89	371427.53	2282793.30
н90	371427.03	2282794.30
н91	371442.28	2282801.05
н92	371453.03	2282802.80
н93	371467.28	2282803.55

н94	371481.78	2282802.30
н95	371498.78	2282799.05
н96	371504.03	2282799.05
н97	371512.53	2282803.05
н98	371521.44	2282808.80
н99	371524.25	2282802.28
н100	371516.03	2282796.80
н69	371505.53	2282792.05

Условный номер земельного участка: 16:07:000000:1981:ЗУ1

Площадь земельного участка -2524 м<sup>2</sup>

Обозначение характерных точек границ	Координаты в системе МСК-16	
	X	Y
н1	372391.25	2295781.00
н2	372410.50	2295784.25
н3	372411.00	2295795.50
н4	372392.00	2295819.75
н5	372367.75	2295842.00
н6	372345.75	2295842.00
н7	372345.75	2295829.75
н8	372361.50	2295788.50
н9	372371.00	2295782.25
н1	372391.25	2295781.00

Условный номер земельного участка: 16:07:000000:2182:ЗУ1

Площадь земельного участка - 40 м<sup>2</sup>

Обозначение характерных точек границ	Координаты в системе МСК-16	
	X	Y
16:07:000000:2182:ЗУ1(2)		
н5	372466.23	2295914.90
н6	372468.02	2295917.52
н7	372465.40	2295919.31
н8	372463.60	2295916.69
н5	372466.23	2295914.90
16:07:000000:2182:ЗУ1(3)		

н9	372369.46	2295773.03
н10	372371.25	2295775.65
н11	372368.63	2295777.45
н12	372366.83	2295774.82
н9	372369.46	2295773.03
16:07:000000:2182:3У1(4)		
н13	372272.99	2295631.82
н14	372274.79	2295634.44
н15	372272.17	2295636.24
н16	372270.37	2295633.61
н13	372272.99	2295631.82
16:07:000000:2182:3У1(5)		
н17	372184.96	2295503.49
н18	372186.76	2295506.11
н19	372184.13	2295507.91
н20	372182.34	2295505.28
н17	372184.96	2295503.49
Условный номер земельного участка: 16:07:000000:285:3У1		
Площадь земельного участка - 7 м <sup>2</sup>		
Обозначение характерных точек границ	Координаты в системе МСК-16	
	X	Y
н1	371403.64	2293556.89
н2	371402.02	2293559.05
н3	371399.86	2293557.43
н4	371401.48	2293555.27
н1	371403.64	2293556.89
Условный номер земельного участка: 16:07:000000:286:3У1		
Площадь земельного участка - 7 м <sup>2</sup>		
Обозначение характерных точек границ	Координаты в системе МСК-16	
	X	Y
н1	371276.79	2293328.29
н2	371276.81	2293330.99
н3	371274.11	2293331.02

н4	371274.09	2293328.32
н1	371276.79	2293328.29
Условный номер земельного участка: 16:07:000000:803:ЗУ1		
Площадь земельного участка - 3574 м <sup>2</sup>		
Обозначение характерных точек границ	Координаты в системе МСК-16	
	X	Y
н1	372950.89	2276092.94
н2	372948.74	2276110.45
н3	372747.00	2276117.82
н4	372749.22	2276099.74
н1	372950.89	2276092.94
Условный номер земельного участка: 16:07:000000:1355:ЗУ1		
Площадь земельного участка - 1998 м <sup>2</sup>		
Обозначение характерных точек границ	Координаты в системе МСК-16	
	X	Y
н1	373545.11	2267593.76
н2	373654.41	2267711.67
н3	373652.57	2267721.44
н4	373539.24	2267599.20
н5	373482.68	2267538.25
н6	373484.42	2267530.16
н7	373484.74	2267528.71
н1	373545.11	2267593.76
Условный номер земельного участка: 16:07:000000:1115:ЗУ1		
Площадь земельного участка - 1738 м <sup>2</sup>		
Обозначение характерных точек границ	Координаты в системе МСК-16	
	X	Y
н1	373315.91	2269504.92
н2	373314.47	2269512.54
н3	373313.50	2269512.15
н4	373303.10	2269510.49
н5	373204.96	2269464.53

п6	373124.96	2269428.24
п7	373126.43	2269420.45
п8	373208.01	2269457.56
п1	373315.91	2269504.92
Условный номер земельного участка: 16:07:000000:1146:ЗУ1		
Площадь земельного участка - 3 м <sup>2</sup>		
Обозначение характерных точек границ	Координаты в системе МСК-16	
	X	Y
16:07:000000:1146:ЗУ1(1)		
п1	372331.43	2295534.58
п2	372331.37	2295535.57
п3	372330.38	2295535.51
п4	372330.44	2295534.52
п1	372331.43	2295534.58
16:07:000000:1146:ЗУ1(2)		
п5	372220.34	2295527.30
п6	372220.28	2295528.30
п7	372219.28	2295528.24
п8	372219.34	2295527.24
п5	372220.34	2295527.30
16:07:000000:1146:ЗУ1(3)		
п9	372276.47	2295531.28
п10	372276.40	2295532.27
п11	372275.40	2295532.20
п12	372275.47	2295531.21
п9	372276.47	2295531.28
<b>КАТАЛОГ КООРДИНАТ ФОРМИРУЕМЫХ ЗЕМЕЛЬНЫХ УЧАСТКОВ ОБРАЗОВАННЫХ ПУТЁМ РАЗДЕЛА ИСХОДНОГО ЗЕМЕЛЬНОГО УЧАСТКА</b>		
Условный номер земельного участка: 16:07:130006:146:ЗУ1		
Площадь земельного участка -1243 м <sup>2</sup>		
Обозначение характерных точек границ	Координаты в системе МСК-16	
	X	Y



н58	372745.12	2296719.08
н59	372746.86	2296725.07
н59	372746.86	2296725.07
н60	372538.87	2296730.75
н61	372537.06	2296724.82
н58	372745.12	2296719.08

Условный номер земельного участка: 16:07:130006:147:ЗУ1

Площадь земельного участка -1429 м<sup>2</sup>

Обозначение характерных точек границ	Координаты в системе МСК-16	
	X	Y
н45	н46	10.84
н46	н47	39.55
н47	н48	46.10
н48	н49	46.51
н49	н50	6.79
н50	н51	52.56
н51	н52	11.01
н52	н53	83.71
н53	н54	12.35
н54	н55	95.61
н55	н56	8.67
н56	н57	45.49
н57	н45	49.15

Условный номер земельного участка: 16:07:130006:150:ЗУ1

Площадь земельного участка -1348 м<sup>2</sup>

Обозначение характерных точек границ	Координаты в системе МСК-16	
	X	Y
н62	н62	0.00
н62	н63	6.21
н63	н64	83.67
н64	н65	62.80
н65	н66	79.94

н66	н67	4.16
н67	н68	3.40
н68	н69	83.86
н69	н70	61.74
н70	н62	81.60
Условный номер земельного участка: 16:07:130006:155:ЗУ1		
Площадь земельного участка -137 м <sup>2</sup>		
Обозначение характерных точек границ	Координаты в системе МСК-16	
	X	Y
н81	н77	6.14
н77	н80	22.59
н80	н82	6.20
н82	н81	21.99
Условный номер земельного участка: 16:07:130006:156:ЗУ1		
Площадь земельного участка -1361 м <sup>2</sup>		
Обозначение характерных точек границ	Координаты в системе МСК-16	
	X	Y
н83	н84	6.16
н84	н85	89.70
н85	н86	142.63
н86	н87	14.91
н87	н88	1.16
н88	н89	5.46
н89	н90	0.73
н90	н91	18.90
н91	н92	141.20
н92	н83	87.13
Условный номер земельного участка: 16:07:130006:184:ЗУ1		
Площадь земельного участка - 3042 м <sup>2</sup>		
Обозначение характерных точек границ	Координаты в системе МСК-16	
	X	Y
н33	371932.18	2294470.45

н34	371983.54	2294526.34
н35	371992.62	2294545.05
н36	371927.83	2294474.55
н37	371699.31	2294236.87
н38	371618.48	2294235.68
н39	371615.52	2294229.58
н29	371694.53	2294230.70
н28	371702.21	2294230.81
н33	371932.18	2294470.45

Условный номер земельного участка: 16:07:130006:185:ЗУ1

Площадь земельного участка - 2942 м<sup>2</sup>

Обозначение характерных точек границ	Координаты в системе МСК-16	
	X	Y
н27	371452.15	2293866.50
н28	371702.21	2294230.81
н29	371694.53	2294230.70
н30	371447.25	2293869.95
н31	371428.16	2293843.23
н32	371412.62	2293811.18
н27	371452.15	2293866.50

Условный номер земельного участка: 16:07:130006:189:ЗУ1

Площадь земельного участка -3065 м<sup>2</sup>

Обозначение характерных точек границ	Координаты в системе МСК-16	
	X	Y
н1	370862.85	2292214.47
н2	370866.52	2292222.49
н3	370863.40	2292232.02
н4	370862.83	2292241.52
н5	370868.55	2292277.05
н6	370898.12	2292378.73
н7	370909.25	2292452.30
н8	370907.38	2292560.08

н9	370890.30	2292664.23
н10	370889.05	2292717.65
н11	370889.97	2292733.45
н12	370883.14	2292719.38
н13	370883.05	2292717.75
н14	370884.33	2292663.68
н15	370901.38	2292559.52
н16	370903.25	2292452.70
н17	370892.28	2292380.02
н18	370862.70	2292278.35
н19	370856.80	2292241.83
н20	370857.48	2292230.88
н1	370862.85	2292214.47

Условный номер земельного участка: 16:07:130006:195:ЗУ1

Площадь земельного участка - 2549 м<sup>2</sup>

Обозначение характерных точек границ	Координаты в системе МСК-16	
	X	Y
н21	371216.10	2292944.28
н22	371221.67	2292955.76
н23	370975.53	2292901.44
н24	370971.01	2292900.57
н25	370965.56	2292889.34
н26	370977.55	2292891.64
н21	371216.10	2292944.28

Условный номер земельного участка: 16:07:130006:496:ЗУ1

Площадь земельного участка - 1245 м<sup>2</sup>

Обозначение характерных точек границ	Координаты в системе МСК-16	
	X	Y
н40	372098.17	2294765.51
н41	372100.74	2294771.12
н42	371897.35	2294811.03
н43	371895.51	2294807.17

н44	371894.68	2294805.43
н40	372098.17	2294765.51
Условный номер земельного участка: 16:07:130006:66:ЗУ1		
Площадь земельного участка - 1027 м <sup>2</sup>		
Обозначение характерных точек границ	Координаты в системе МСК-16	
	X	Y
н77	н78	42.17
н78	н79	26.32
н79	н80	42.00
н80	н77	22.59
Условный номер земельного участка: 16:07:130006:154:ЗУ1		
Площадь земельного участка - 2245 м <sup>2</sup>		
Обозначение характерных точек границ	Координаты в системе МСК-16	
	X	Y
н71	н71	0.00
н71	н72	10.63
н72	н73	135.05
н73	н74	92.82
н74	н75	12.20
н75	н76	98.55
н76	н71	130.05
Условный номер земельного участка: 16:07:130009:3:ЗУ1		
Площадь земельного участка - 2522 м <sup>2</sup>		
Обозначение характерных точек границ	Координаты в системе МСК-16	
	X	Y
н1	369895.79	2289304.60
н2	369899.65	2289316.52
н3	369661.29	2289234.03
н4	369657.43	2289222.11
н1	369895.79	2289304.60
Условный номер земельного участка: 16:07:140001:17:ЗУ1		
Площадь земельного участка - 1248 м <sup>2</sup>		

Обозначение характерных точек границ	Координаты в системе МСК-16	
	X	Y
н6	369568.01	2287627.86
н7	369567.08	2287634.12
н8	369368.46	2287599.00
н9	369368.64	2287597.72
н10	369369.33	2287593.00
н6	369568.01	2287627.86
Условный номер земельного участка: 16:07:140001:21:ЗУ1		
Площадь земельного участка - 1154 м <sup>2</sup>		
Обозначение характерных точек границ	Координаты в системе МСК-16	
	X	Y
н11	372601.97	2278470.81
н12	372575.31	2278460.45
н13	372475.25	2278399.27
н14	372440.98	2278374.59
н15	372419.17	2278350.66
н15	372419.17	2278350.66
н16	372417.48	2278348.81
н17	372416.38	2278355.45
н18	372418.07	2278357.31
н18	372418.07	2278357.31
н19	372437.37	2278378.64
н20	372472.44	2278403.58
н21	372573.04	2278465.05
н22	372601.12	2278475.96
н11	372601.97	2278470.81
Условный номер земельного участка: 16:07:140001:23:ЗУ1		
Площадь земельного участка - 1140 м <sup>2</sup>		
Обозначение характерных точек границ	Координаты в системе МСК-16	
	X	Y
н23	372272.04	2280563.14
н24	372271.16	2280569.10

н25	372194.04	2280566.54
н26	372169.79	2280561.29
н27	372124.04	2280531.29
н28	372092.72	2280523.32
н29	372093.03	2280516.83
н30	372126.54	2280525.79
н31	372172.29	2280555.79
н32	372195.04	2280560.54
н23	372272.04	2280563.14
Условный номер земельного участка: 16:07:140001:24:3У1		
Площадь земельного участка - 1767 м <sup>2</sup>		
Обозначение характерных точек границ	Координаты в системе МСК-16	
	X	Y
н33	372162.79	2280756.04
н34	372241.62	2280761.24
н35	372240.64	2280767.19
н36	372224.08	2280766.08
н37	372163.79	2280762.04
н38	372131.03	2280772.04
н39	372130.95	2280772.10
н40	372115.79	2280783.04
н41	372081.29	2280824.29
н42	372041.79	2280883.04
н43	372029.79	2280895.54
н44	372009.97	2280907.03
н45	372010.16	2280906.10
н46	372011.58	2280899.12
н47	372026.29	2280890.54
н48	372037.29	2280879.04
н49	372076.29	2280820.79
н50	372111.79	2280778.54
н51	372128.54	2280766.54

н33	372162.79	2280756.04
Условный номер земельного участка: 16:07:140001:4:ЗУ1		
Площадь земельного участка - 898 м <sup>2</sup>		
Обозначение характерных точек границ	Координаты в системе МСК-16	
	X	Y
н1	372078.33	2280495.61
н2	372079.85	2280495.69
н2	372079.85	2280495.69
н3	372093.84	2280496.38
н4	372091.36	2280546.30
н5	372070.99	2280545.29
н1	372078.33	2280495.61
Условный номер земельного участка: 16:07:240001:413:ЗУ1		
Площадь земельного участка - 22506 м <sup>2</sup>		
Обозначение характерных точек границ	Координаты в системе МСК-16	
	X	Y
55	373100.07	2272236.67
56	373120.99	2272245.60
н1	373118.34	2272387.04
20	373117.43	2272386.65
21	373099.85	2272373.15
22	373087.08	2272368.30
23	373072.53	2272360.74
24	373058.76	2272352.08
25	373045.04	2272342.71
26	373016.02	2272322.79
27	373002.54	2272312.52
28	372979.48	2272289.02
29	372955.56	2272268.46
30	372946.03	2272256.16
31	372937.88	2272243.05
32	372931.02	2272231.08
33	372928.92	2272229.72



н2	372921.80	2272227.37
н3	372920.14	2272226.83
н4	372921.47	2272166.04
54	373018.59	2272204.42
55	373100.07	2272236.67

Условный номер земельного участка: 16:07:240001:782:ЗУ1

Площадь земельного участка -260 м<sup>2</sup>

Обозначение характерных точек границ	Координаты в системе МСК-16	
	X	Y
н7	373047.02	2272214.02
н8	373099.14	2272236.27
н9	373099.11	2272236.29
н10	373018.59	2272204.42
н11	372923.13	2272166.69
н12	372923.17	2272164.91
н13	372930.76	2272168.05
н14	372970.01	2272183.14
н15	373008.42	2272198.89
н7	373047.02	2272214.02

Условный номер земельного участка: 16:07:240001:783:ЗУ1

Площадь земельного участка -900 м<sup>2</sup>

Обозначение характерных точек границ	Координаты в системе МСК-16	
	X	Y
н1	373027.59	2272181.92
н2	373122.02	2272219.38
н3	373121.86	2272226.84
н4	373095.66	2272214.68
н5	372923.64	2272143.46
н6	372923.70	2272140.86
н1	373027.59	2272181.92

Условный номер земельного участка: 16:07:260002:20:ЗУ1

Площадь земельного участка - 2000 м<sup>2</sup>

Обозначение характерных точек границ	Координаты в системе МСК-16	
	X	Y

н1	373074.87	2274368.18
н2	373074.64	2274378.33
н3	373065.52	2274386.92
н4	373056.57	2274398.25
н5	373039.91	2274425.89
н6	373030.76	2274439.27
н7	373024.01	2274445.87
н8	373015.02	2274452.64
н9	373005.99	2274457.66
н10	372981.35	2274468.20
н11	372934.84	2274490.51
н12	372917.46	2274500.41
н13	372892.89	2274514.53
н14	372871.33	2274526.92
н15	372862.94	2274531.74
н16	372863.12	2274523.35
н17	372871.52	2274518.48
н18	372889.12	2274508.27
н19	372914.34	2274493.64
н20	372940.99	2274478.48
н21	372984.41	2274458.20
н22	373002.98	2274450.74
н23	373014.40	2274443.75
н24	373021.16	2274437.88
н25	373033.85	2274421.92
н26	373051.02	2274394.94
н27	373063.83	2274378.28
н1	373074.87	2274368.18
Условный номер земельного участка: 16:07:130007:11:ЗУ1		
Площадь земельного участка - 363 м <sup>2</sup>		
Обозначение характерных точек границ	Координаты в системе МСК-16	
	X	Y
н1	372429.45	2296184.65

п2	372440.95	2296189.15
п3	372376.30	2296197.48
п4	372374.49	2296191.55
п1	372429.45	2296184.65
Условный номер земельного участка: 16:07:140006:42:ЗУ1		
Площадь земельного участка - 115 м <sup>2</sup>		
Обозначение характерных точек границ	Координаты в системе МСК-16	
	X	Y
п1	369893.71	2289922.02
п2	369883.49	2289920.48
п3	369891.16	2289944.13
п1	369893.71	2289922.02
<b>Каталог координат поворотных точек границ земельных участков, образуемых из земель, находящихся в государственной собственности в границах кадастрового квартала 16:07:240001 Образуемый земельный участок многоконтурный, состоит из 4 контуров</b>		
Условный номер земельного участка: :ЗУ1		
Площадь земельного участка - 915 м <sup>2</sup>		
Обозначение характерных точек границ	Координаты в системе МСК-16	
	X	Y
(1)		
п1	372892.72	2273552.49
п2	372893.83	2273553.67
п3	372896.33	2273561.92
п4	372893.58	2273562.92
п5	372893.58	2273576.92
п6	372892.13	2273579.15
п1	372892.72	2273552.49
(2)		
п7	372920.14	2272226.83
п8	372921.80	2272227.38
п9	372919.75	2272320.67
п10	372918.11	2272319.12

н7	372920.14	2272226.83
(3)		
н11	373673.18	2266924.15
н12	373675.23	2266924.19
н13	373672.99	2266929.44
н14	373654.72	2266975.98
н15	373654.16	2266971.34
н16	373655.55	2266967.81
н17	373660.73	2266954.82
н18	373665.95	2266941.85
н19	373671.23	2266928.89
н11	373673.18	2266924.15
(4)		
н20	374216.68	2266344.47
н21	374216.18	2266345.18
н22	374214.18	2266348.06
н23	374192.14	2266360.15
н24	373940.03	2266476.15
н25	373882.02	2266502.50
н26	373878.86	2266504.00
н27	373879.97	2266502.05
н28	373880.19	2266501.66
н29	373936.30	2266476.10
н30	374188.30	2266360.10
н31	374207.80	2266349.35
н20	374216.68	2266344.47
<b>Каталог координат поворотных точек границ земельных участков, образуемых из земель, находящихся в государственной собственности в границах кадастрового квартала 16:07:260002 Образуемый земельный участок многоконтурный, состоит из 6 контуров</b>		
Условный номер земельного участка: ЗУ1		
Площадь земельного участка - 6 м <sup>2</sup>		

Обозначение характерных точек границ	Координаты в системе МСК-16	
	X	Y
(1)		
н1	372951.27	2274462.07
н2	372951.80	2274462.92
н3	372950.95	2274463.45
н4	372950.42	2274462.60
н1	372951.27	2274462.07
(2)		
н5	372987.27	2274440.07
н6	372987.80	2274440.92
н7	372986.95	2274441.45
н8	372986.42	2274440.60
н5	372987.27	2274440.07
(3)		
н9	372874.27	2274509.07
н10	372874.80	2274509.92
н11	372873.95	2274510.45
н12	372873.42	2274509.60
н9	372874.27	2274509.07
(4)		
н13	372915.27	2274484.07
н14	372915.80	2274484.92
н15	372914.95	2274485.45
н16	372914.42	2274484.60
н13	372915.27	2274484.07
(5)		
н17	373022.27	2274419.07
н18	373022.80	2274419.92
н19	373021.95	2274420.45
н20	373021.42	2274419.60
н17	373022.27	2274419.07

(6)		
н21	373059.27	2274396.07
н22	373059.80	2274396.92
н23	373058.95	2274397.45
н24	373058.42	2274396.60
н21	373059.27	2274396.07
<b>Каталог координат поворотных точек границ земельных участков, образуемых из земель, находящихся в государственной собственности в границах кадастрового квартала 16:07:140001 Образуемый земельный участок многоконтурный, состоит из 13 контуров</b>		
Условный номер земельного участка: ЗУ1		
Площадь земельного участка - 16306 м <sup>2</sup>		
Обозначение характерных точек границ	Координаты в системе МСК-16	
	X	Y
(1)		
н1	372822.60	2276218.98
н2	372821.56	2276220.68
н3	372819.85	2276219.64
н4	372820.89	2276217.93
н1	372822.60	2276218.98
(2)		
н5	372747.00	2276117.82
н6	372727.39	2276277.35
н7	372725.81	2276271.47
н8	372743.19	2276117.96
н5	372747.00	2276117.82
(3)		
н9	372286.79	2279887.65
н10	372287.03	2279890.64
н11	372284.04	2279890.89
н12	372283.80	2279887.90
н9	372286.79	2279887.65
(4)		

н13	372265.72	2280605.84
н14	372166.46	2280592.69
н15	372166.44	2280591.90
н16	372166.35	2280588.40
н17	372166.34	2280587.90
н18	372166.27	2280584.90
н19	372165.60	2280558.55
н20	372146.43	2280545.97
н21	372147.34	2280583.84
н22	372147.50	2280590.89
н23	372147.76	2280601.61
н24	372147.68	2280603.40
н25	372149.45	2280603.48
н26	372155.63	2280610.32
н27	372263.04	2280623.94
н13	372265.72	2280605.84
(5)		
н28	370698.01	2284529.01
н29	370697.01	2284531.83
н30	370694.19	2284530.83
н31	370695.19	2284528.01
н28	370698.01	2284529.01
(6)		
н32	369636.99	2287279.23
н33	369649.69	2287283.87
н34	369615.00	2287398.62
н35	369616.19	2287392.17
н32	369636.99	2287279.23
(7)		
н36	369578.76	2287430.58
н37	369604.93	2287437.52
н38	369604.72	2287438.47

н39	369578.76	2287431.58
н40	369530.01	2287426.58
н41	369524.76	2287425.83
н42	369503.01	2287422.83
н43	369470.26	2287408.83
н44	369444.26	2287406.83
н45	369444.26	2287405.83
н46	369470.26	2287407.83
н47	369503.51	2287421.83
н48	369524.76	2287424.83
н49	369530.01	2287425.58
н36	369578.76	2287430.58
(8)		
н50	369574.91	2287585.94
н51	369564.26	2287590.08
н52	369554.76	2287590.08
н53	369542.01	2287590.58
н54	369517.26	2287589.33
н55	369487.76	2287581.83
н56	369419.76	2287563.83
н57	369419.26	2287564.83
н58	369487.26	2287582.83
н59	369517.26	2287590.33
н60	369542.01	2287591.58
н61	369554.76	2287591.08
н62	369552.76	2287599.33
н63	369552.76	2287607.08
н64	369556.51	2287612.08
н65	369570.36	2287613.58
н50	369574.91	2287585.94
(9)		
н66	372007.73	2280923.22



н67	372005.99	2280931.60
н68	372004.77	2280932.10
н69	372006.53	2280923.69
н66	372007.73	2280923.22
(10)		
н70	372171.50	2279876.70
н71	372169.94	2279887.19
н72	372168.27	2279887.43
н73	372169.82	2279876.95
н70	372171.50	2279876.70
(11)		
н74	372690.30	2277206.77
н75	372693.55	2277208.77
н76	372699.30	2277213.52
н77	372713.30	2277225.27
н78	372751.30	2277262.02
н79	372757.80	2277271.77
н80	372756.55	2277274.27
н81	372748.05	2277269.27
н82	372745.55	2277267.77
н83	372727.30	2277251.27
н84	372708.30	2277233.02
н85	372692.05	2277220.52
н86	372684.80	2277215.02
н87	372675.05	2277207.52
н88	372663.80	2277199.02
н89	372663.05	2277198.52
н90	372652.30	2277191.02
н91	372635.80	2277176.02
н92	372626.30	2277167.52
н93	372616.24	2277161.19
н94	372614.65	2277160.19

н95	372616.08	2277151.54
н96	372617.67	2277152.57
н97	372641.55	2277168.02
н98	372644.05	2277169.52
н99	372653.05	2277175.02
н100	372671.30	2277192.27
н101	372677.80	2277198.52
н74	372690.30	2277206.77
(12)		
н102	371582.65	2282157.74
н103	371584.18	2282157.85
н104	371581.24	2282164.68
н105	371579.70	2282164.57
н102	371582.65	2282157.74
(13)		
н106	372151.77	2280009.96
н107	372165.42	2280551.28
н108	372144.69	2280537.69
н109	372134.80	2280124.54
н110	372134.58	2280115.26
н111	372136.13	2280115.59
н106	372151.77	2280009.96
<b>Каталог координат поворотных точек границ земельных участков, образуемых из земель, находящихся в государственной собственности в границах кадастрового квартала 16:07:130006 Образуемый земельный участок многоконтурный, состоит из 10 контуров</b>		
Условный номер земельного участка: ЗУ1		
Площадь земельного участка - 19635 м <sup>2</sup>		
Обозначение характерных точек границ	Координаты в системе МСК-16	
	X	Y
(1)		
н1	370912.25	2292372.75

н2	370913.50	2292373.25
н3	370914.75	2292374.00
н4	370916.00	2292375.00
н5	370916.75	2292376.25
н6	370917.50	2292377.50
н7	370917.75	2292379.00
н8	370918.00	2292379.75
н9	370918.00	2292381.25
н10	370917.75	2292382.75
н11	370917.25	2292384.00
н12	370916.50	2292385.25
н13	370915.50	2292386.50
н14	370914.25	2292387.25
н15	370913.00	2292388.00
н16	370911.50	2292388.25
н17	370910.00	2292388.50
н18	370907.75	2292388.25
н19	370906.50	2292387.75
н20	370905.25	2292387.00
н21	370904.00	2292386.00
н22	370903.25	2292384.75
н23	370902.50	2292383.50
н24	370902.25	2292382.00
н25	370902.00	2292381.25
н26	370902.00	2292379.75
н27	370902.25	2292378.25
н28	370902.75	2292377.00
н29	370903.50	2292375.75
н30	370904.50	2292374.50
н31	370905.75	2292373.75
н32	370907.00	2292373.00
н33	370908.50	2292372.75

н34	370909.25	2292372.50
н35	370910.75	2292372.50
н1	370912.25	2292372.75
(2)		
н36	370871.50	2292655.25
н37	370872.75	2292655.75
н38	370874.00	2292656.50
н39	370875.25	2292657.50
н40	370876.00	2292658.75
н41	370876.75	2292660.00
н42	370877.00	2292661.50
н43	370877.25	2292662.25
н44	370877.25	2292663.75
н45	370877.00	2292665.25
н46	370876.50	2292666.50
н47	370875.75	2292667.75
н48	370874.75	2292669.00
н49	370873.50	2292669.75
н50	370872.25	2292670.50
н51	370870.75	2292670.75
н52	370869.25	2292671.00
н53	370867.00	2292670.75
н54	370865.75	2292670.25
н55	370864.50	2292669.50
н56	370863.25	2292668.50
н57	370862.50	2292667.25
н58	370861.75	2292666.00
н59	370861.50	2292664.50
н60	370861.25	2292663.75
н61	370861.25	2292662.25
н62	370861.50	2292660.75
н63	370862.00	2292659.50

н64	370862.75	2292658.25
н65	370863.75	2292657.00
н66	370865.00	2292656.25
н67	370866.25	2292655.50
н68	370867.75	2292655.25
н69	370868.50	2292655.00
н70	370870.00	2292655.00
н36	370871.50	2292655.25
(3)		
н71	370844.75	2292256.50
н72	370846.00	2292257.00
н73	370847.25	2292257.75
н74	370848.50	2292258.75
н75	370849.25	2292260.00
н76	370850.00	2292261.25
н77	370850.25	2292262.75
н78	370850.50	2292263.50
н79	370850.50	2292265.00
н80	370850.25	2292266.50
н81	370849.75	2292267.75
н82	370849.00	2292269.00
н83	370848.00	2292270.25
н84	370846.75	2292271.00
н85	370845.50	2292271.75
н86	370844.00	2292272.00
н87	370842.50	2292272.25
н88	370840.25	2292272.00
н89	370839.00	2292271.50
н90	370837.75	2292270.75
н91	370836.50	2292269.75
н92	370835.75	2292268.50
н93	370835.00	2292267.25

н94	370834.75	2292265.75
н95	370834.50	2292265.00
н96	370834.50	2292263.50
н97	370834.75	2292262.00
н98	370835.25	2292260.75
н99	370836.00	2292259.50
н100	370837.00	2292258.25
н101	370838.25	2292257.50
н102	370839.50	2292256.75
н103	370841.00	2292256.50
н104	370841.75	2292256.25
н105	370843.25	2292256.25
н71	370844.75	2292256.50
(4)		
н106	372548.00	2296462.25
н107	372549.25	2296462.75
н108	372550.50	2296463.50
н109	372551.75	2296464.50
н110	372552.50	2296465.75
н111	372553.25	2296467.00
н112	372553.50	2296468.50
н113	372553.75	2296469.25
н114	372553.75	2296470.75
н115	372553.50	2296472.25
н116	372553.00	2296473.50
н117	372552.25	2296474.75
н118	372551.25	2296476.00
н119	372550.00	2296476.75
н120	372548.75	2296477.50
н121	372547.25	2296477.75
н122	372545.75	2296478.00
н123	372543.50	2296477.75

н124	372542.25	2296477.25
н125	372541.00	2296476.50
н126	372539.75	2296475.50
н127	372539.00	2296474.25
н128	372538.25	2296473.00
н129	372538.00	2296471.50
н130	372537.75	2296470.75
н131	372537.75	2296469.25
н132	372538.00	2296467.75
н133	372538.50	2296466.50
н134	372539.25	2296465.25
н135	372540.25	2296464.00
н136	372541.50	2296463.25
н137	372542.75	2296462.50
н138	372544.25	2296462.25
н139	372545.00	2296462.00
н140	372546.50	2296462.00
н106	372548.00	2296462.25
(5)		
н141	372554.68	2296092.70
н142	372583.69	2296187.91
н143	372538.62	2296176.45
н144	372543.38	2296130.60
н141	372554.68	2296092.70
(6)		
н145	372902.50	2297819.25
н146	372916.50	2297828.25
н147	372930.50	2297834.00
н148	372933.75	2297837.75
н149	372931.00	2297841.50
н150	372924.25	2297842.25
н151	372911.50	2297841.00

н152	372899.25	2297837.00
н153	372884.75	2297829.50
н154	372870.75	2297816.25
н155	372861.25	2297801.00
н156	372852.25	2297789.50
н157	372864.50	2297791.50
н158	372885.50	2297796.50
н145	372902.50	2297819.25
(7)		
н159	372956.10	2299166.86
н160	372954.18	2299172.12
н161	372951.87	2299178.34
н162	372949.53	2299184.56
н163	372947.65	2299189.46
н164	372842.25	2299187.00
н165	372850.25	2299219.50
н166	372870.25	2299277.50
н167	372889.14	2299319.65
н168	372886.97	2299323.82
н169	372883.89	2299329.71
н170	372882.12	2299333.04
н171	372875.62	2299331.60
н172	372872.20	2299330.32
н173	372864.20	2299327.32
н174	372868.49	2299322.32
н175	372859.45	2299302.82
н176	372838.06	2299242.61
н177	372827.65	2299208.12
н178	372829.57	2299195.65
н179	372837.38	2299178.35
н180	372830.94	2299178.06
н181	372773.49	2299176.62



н182	372736.72	2299175.68
н183	372739.00	2299170.60
н184	372741.28	2299165.46
н185	372743.53	2299160.31
н186	372745.75	2299155.15
н187	372746.27	2299153.92
н188	372774.02	2299154.63
н189	372792.68	2299155.04
н190	372792.56	2299160.46
н191	372827.55	2299161.22
н192	372825.82	2299163.66
н159	372956.10	2299166.86
(8)		
н193	372805.50	2298020.00
н194	372811.75	2298027.00
н195	372831.50	2298061.25
н196	372841.50	2298080.25
н197	372838.50	2298088.50
н198	372829.50	2298086.75
н199	372821.25	2298079.00
н200	372812.25	2298072.00
н201	372804.00	2298073.25
н202	372797.75	2298078.50
н203	372788.75	2298079.00
н204	372783.25	2298071.50
н205	372778.56	2298071.19
н206	372775.93	2298071.02
н207	372773.00	2298041.23
н208	372774.92	2298034.56
н209	372778.75	2298021.25
н210	372778.75	2298011.75
н211	372772.25	2297992.75

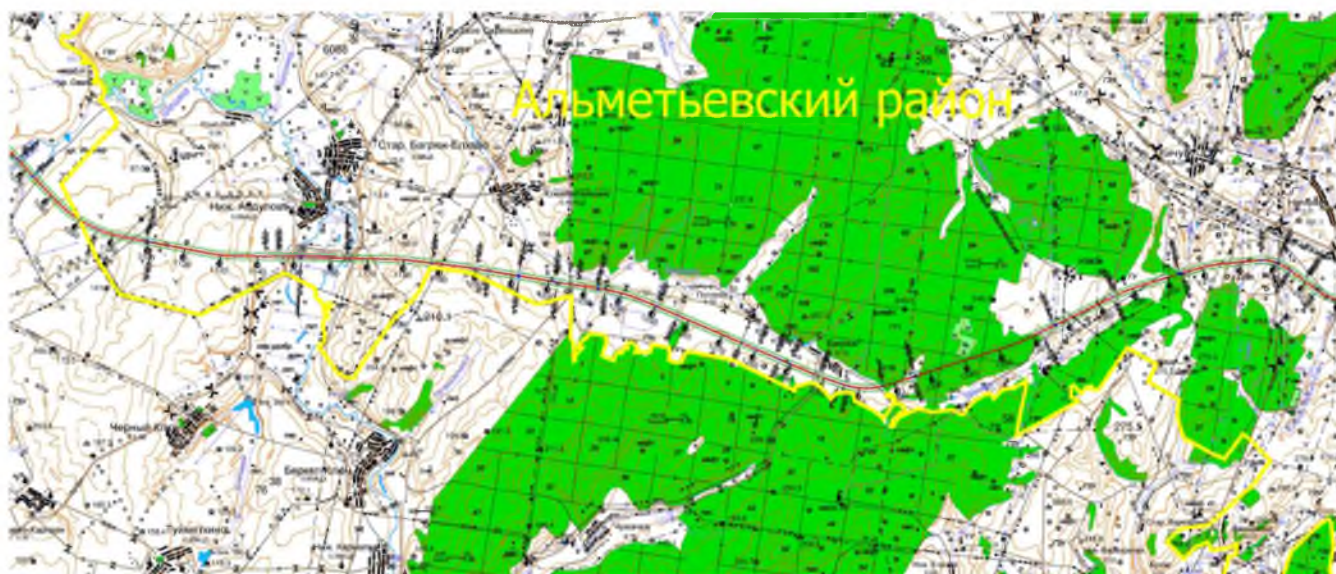
н212	372770.51	2297990.14
н213	372767.53	2297985.67
н214	372764.89	2297958.83
н215	372767.75	2297962.40
н215	372767.75	2297962.40
н216	372787.50	2297987.00
н193	372805.50	2298020.00
(9)		
н217	372089.70	2294747.03
н218	372098.38	2294765.47
н219	371894.68	2294805.43
н220	371891.07	2294797.87
н221	371886.53	2294788.44
н222	371886.31	2294787.98
н223	371887.80	2294787.69
н224	371983.75	2294769.00
н217	372089.70	2294747.03
(10)		
н225	371060.23	2293081.16
н226	371109.04	2293181.79
н227	371107.14	2293181.28
н228	371058.69	2293081.37
н225	371060.23	2293081.16
<b>Каталог координат поворотных точек границ земельных участков, образуемых из земель, находящихся в государственной собственности в границах кадастрового квартала 16:07:130009 Образуемый земельный участок многоконтурный, состоит из 4 контуров</b>		
Условный номер земельного участка: ЗУ1		
Площадь земельного участка - 2972 м <sup>2</sup>		
Обозначение характерных точек границ	Координаты в системе МСК-16	
	X	Y
(1)		
н1	369903.75	2289376.25

н2	369905.00	2289376.75
н3	369906.25	2289377.50
н4	369907.50	2289378.50
н5	369908.25	2289379.75
н6	369909.00	2289381.00
н7	369909.25	2289382.50
н8	369909.50	2289383.25
н9	369909.50	2289384.75
н10	369909.25	2289386.25
н11	369908.75	2289387.50
н12	369908.00	2289388.75
н13	369907.00	2289390.00
н14	369905.75	2289390.75
н15	369904.50	2289391.50
н16	369903.00	2289391.75
н17	369901.50	2289392.00
н18	369899.25	2289391.75
н19	369898.00	2289391.25
н20	369896.75	2289390.50
н21	369895.50	2289389.50
н22	369894.75	2289388.25
н23	369894.00	2289387.00
н24	369893.75	2289385.50
н25	369893.50	2289384.75
н26	369893.50	2289383.25
н27	369893.75	2289381.75
н28	369894.25	2289380.50
н29	369895.00	2289379.25
н30	369896.00	2289378.00
н31	369897.25	2289377.25
н32	369898.50	2289376.50
н33	369900.00	2289376.25

н34	369900.75	2289376.00
н35	369902.25	2289376.00
н1	369903.75	2289376.25
(2)		
н36	369767.25	2289312.75
н37	369768.50	2289313.25
н38	369769.75	2289314.00
н39	369771.00	2289315.00
н40	369771.75	2289316.25
н41	369772.50	2289317.50
н42	369772.75	2289319.00
н43	369773.00	2289319.75
н44	369773.00	2289321.25
н45	369772.75	2289322.75
н46	369772.25	2289324.00
н47	369771.50	2289325.25
н48	369770.50	2289326.50
н49	369769.25	2289327.25
н50	369768.00	2289328.00
н51	369766.50	2289328.25
н52	369765.00	2289328.50
н53	369762.75	2289328.25
н54	369761.50	2289327.75
н55	369760.25	2289327.00
н56	369759.00	2289326.00
н57	369758.25	2289324.75
н58	369757.50	2289323.50
н59	369757.25	2289322.00
н60	369757.00	2289321.25
н61	369757.00	2289319.75
н62	369757.25	2289318.25
н63	369757.75	2289317.00

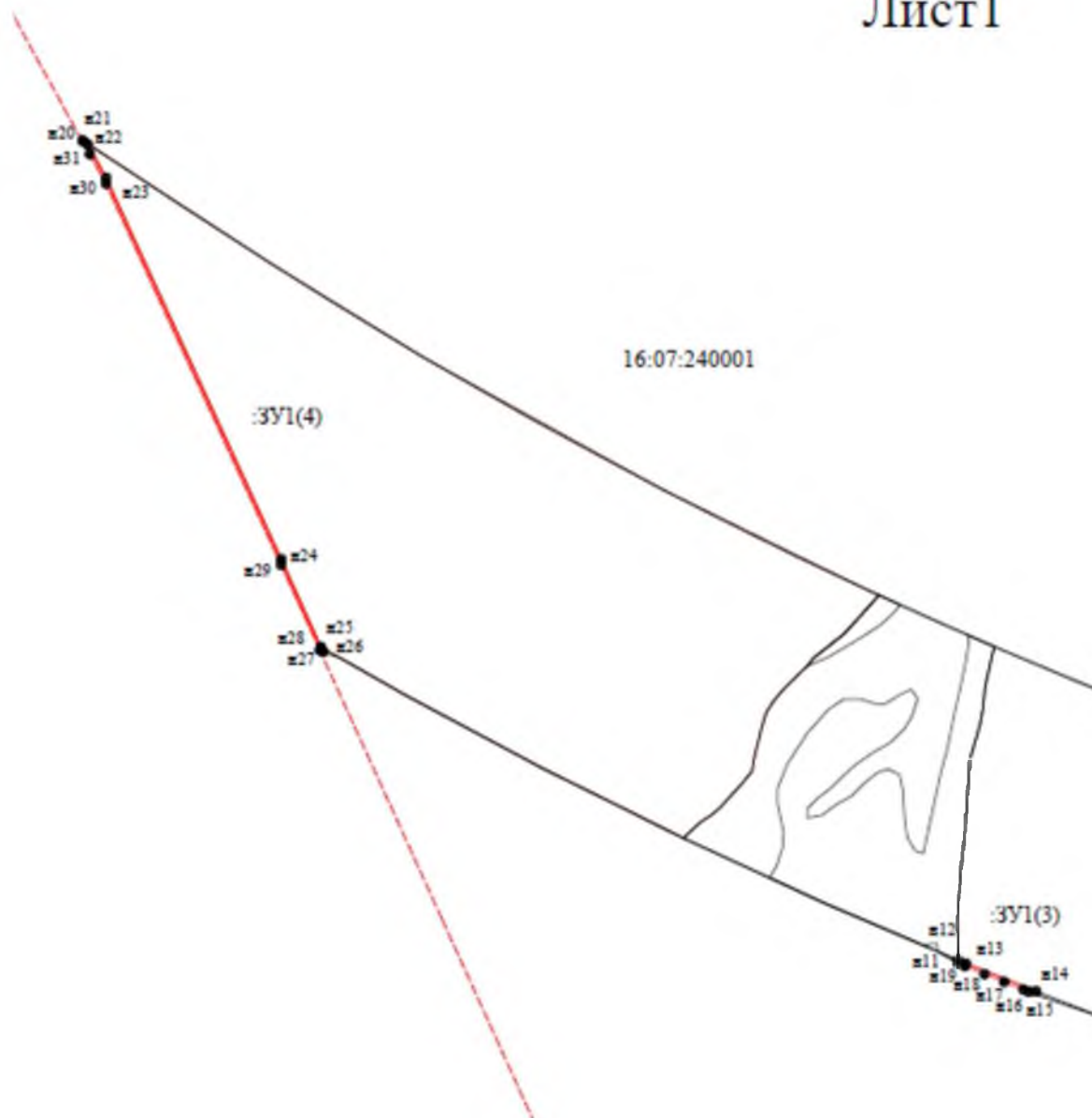
н64	369758.50	2289315.75
н65	369759.50	2289314.50
н66	369760.75	2289313.75
н67	369762.00	2289313.00
н68	369763.50	2289312.75
н69	369764.25	2289312.50
н70	369765.75	2289312.50
н36	369767.25	2289312.75
(3)		
н71	369820.25	2289085.89
н72	369826.20	2289089.87
н73	369850.60	2289165.16
н74	369846.25	2289171.75
н75	369840.25	2289169.50
н76	369790.75	2289135.75
н77	369791.50	2289130.75
н71	369820.25	2289085.89
(4)		
н78	369634.06	2289145.72
н79	369658.99	2289222.65
н80	369657.43	2289222.11
н81	369633.33	2289147.73
н78	369634.06	2289145.72

СХЕМА  
размещения платной автомагистрали  
"Алексеевское-Альметьевск"



- граница Альметьевского района
- территория размещения платной автомагистрали





МАСШТАБ 1:2000

Система координат МСК-16

Условные обозначения:

3У1  
(3)

образуемый земельный участок из земель государственности  
контур границы образуемого земельного участка

—

граница образуемого земельного участка

●n1

обозначение характерной точки образуемого земельного участка

16:07:240001

номер кадастрового квартала

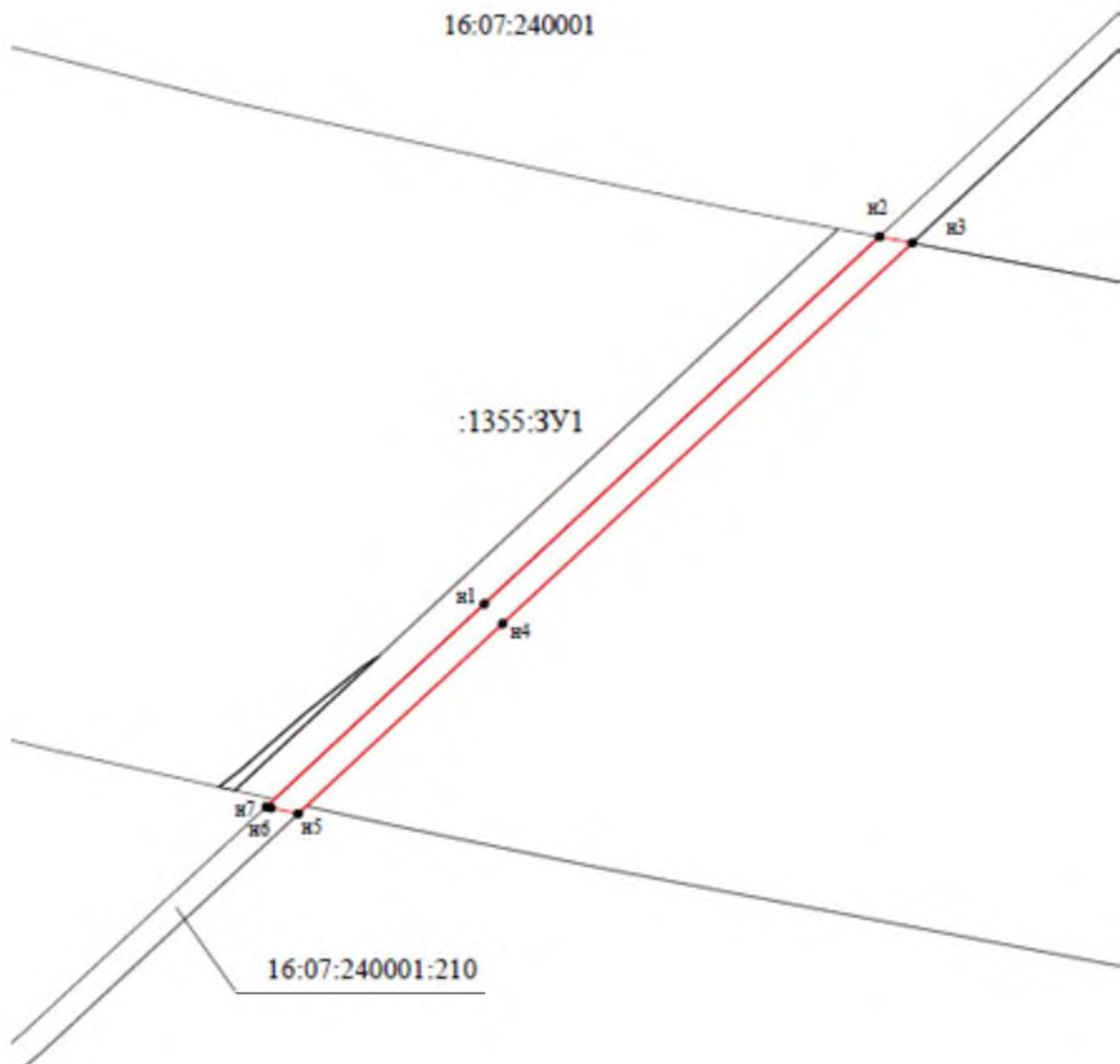
- - -

граница кадастрового квартала

—

граница полосы платной автомагистрали





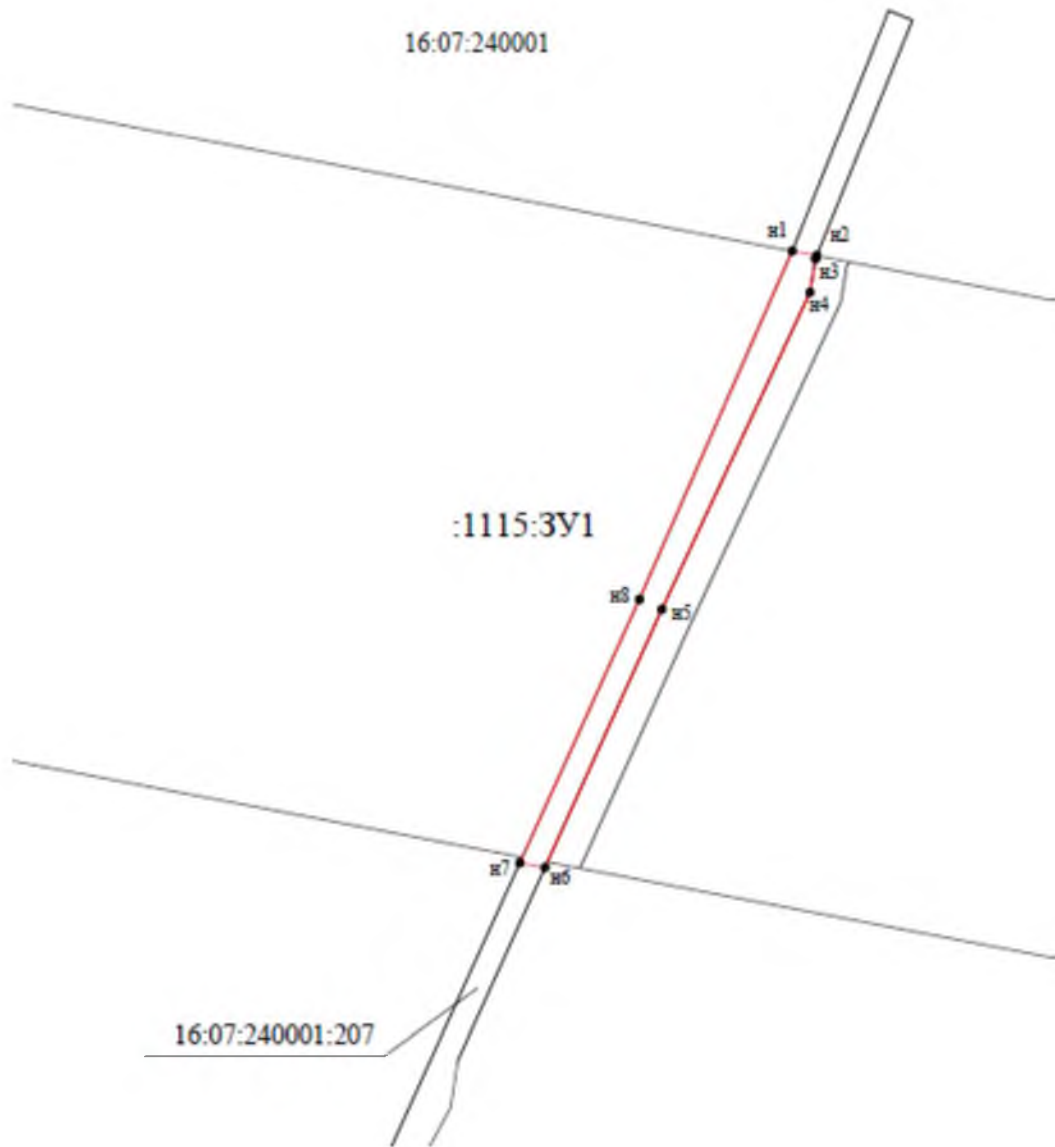
МАСШТАБ 1:2000

Система координат МСК-16

Условные обозначения:

- |                   |   |
|-------------------|---|
| :1355:3У1         | земельный участок образуемый путём раздела с сохранением исходного граница образуемого земельного участка |
| ● n1              | обозначение характерной точки образуемого земельного участка  |
| 16:07:240001      | номер кадастрового квартала   |
| ---               | граница кадастрового квартала   |
| 16:07:000000:1355 | исходный земельный участок (единое землепользование)  |
| 16:07:240001:210  | обособленный земельный участок, входящий в состав 16:07:000000:1355                                       |
| —                 | граница полосы платной автомагистрали   |




# Лист № 3



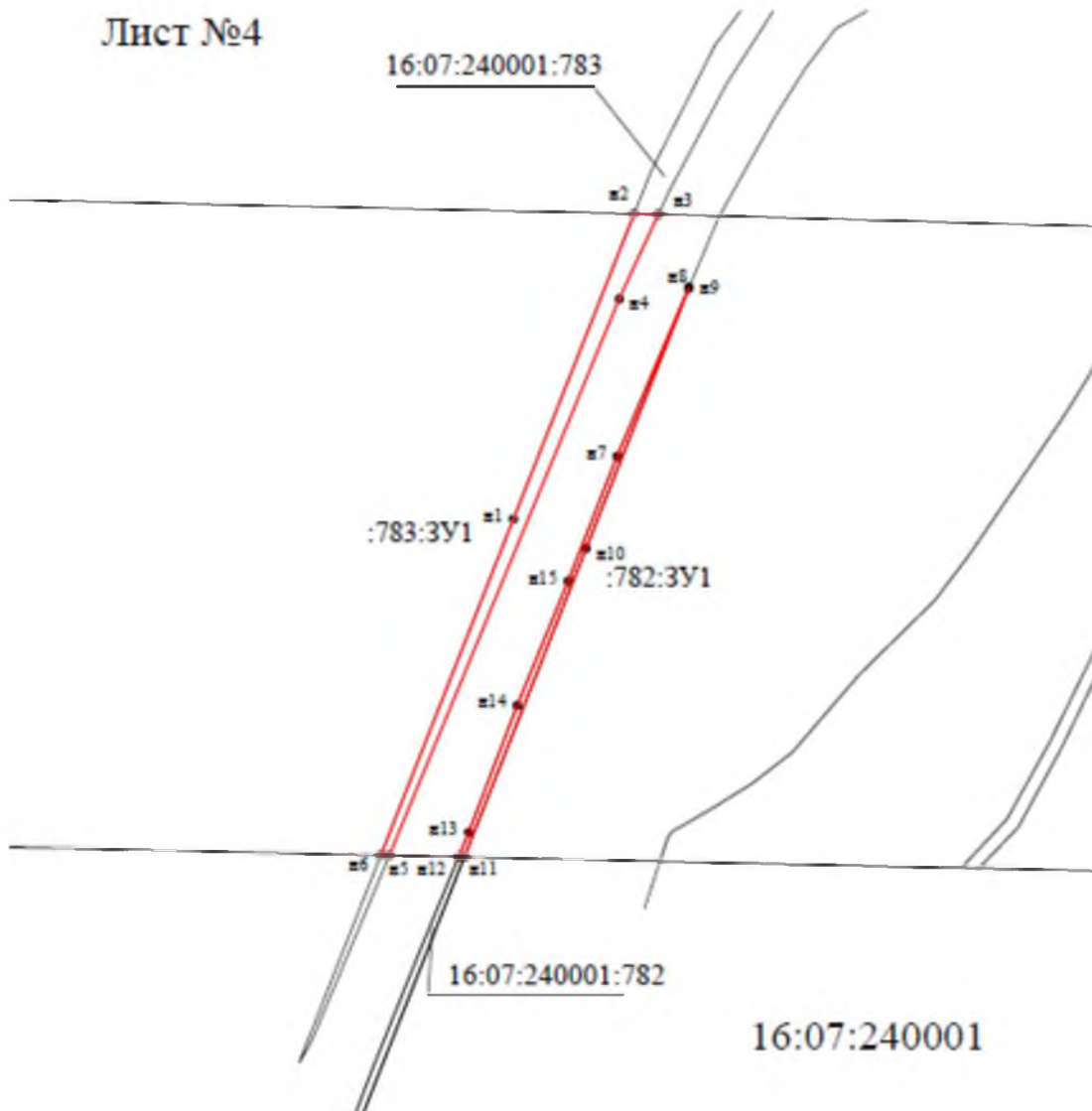
МАСШТАБ 1:2000

Система координат МСК-16

Условные обозначения:

- |   |   |
|---|---|
| :1115:3У1   | земельный участок образуемый путём раздела с сохранением исходного  |
|  | граница образуемого земельного участка                              |
| ● n1  | обозначение характерной точки образуемого земельного участка        |
| 16:07:240001  | номер кадастрового квартала   |
|  | граница кадастрового квартала                                       |
| 16:07:000000:1115   | исходный земельный участок (единое землепользование)                |
| 16:07:240001:207  | обособленный земельный участок, входящий в состав 16:07:000000:1115 |
|  | граница полосы платной автомагистрали                               |

Лист №4



МАСШТАБ 1:2000

Система координат МСК-16

Условные обозначения:

:782:3У1  
участка

● n1

16:07:240001

— — — —

16:07:240001:782

земельный участок образуемый путём раздела исходного земельного участка

граница образуемого земельного участка

обозначение характерной точки образуемого земельного участка

номер кадастрового квартала

граница кадастрового квартала

исходный земельный участок

— граница полосы платной автомагистрали

Лист № 4а

16:07:240001



МАСШТАБ 1:2000

Система координат МСК-16

Условные обозначения:

:413:3У1  
участка

—

● n1

16:07:240001

— — —

16:07:240001:413

—

земельный участок образуемый путём раздела исходного земельного

граница образуемого земельного участка

обозначение характерной точки образуемого земельного участка

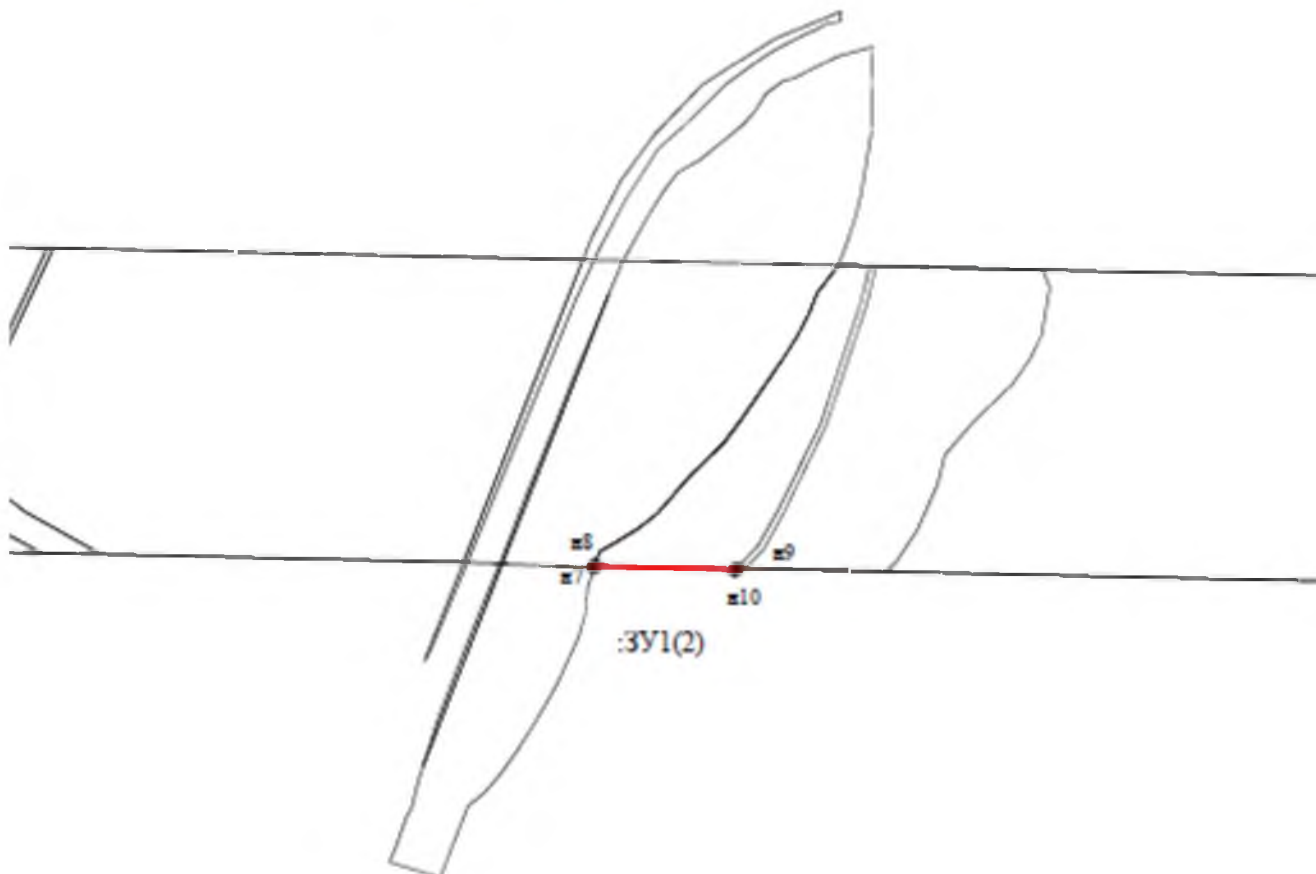
номер кадастрового квартала

граница кадастрового квартала

исходный земельный участок

граница полосы платной автомагистрали

16:07:240001



МАСШТАБ 1:2000

Система координат МСК-16

Условные обозначения:

:ЗУ1

(2)

●n1

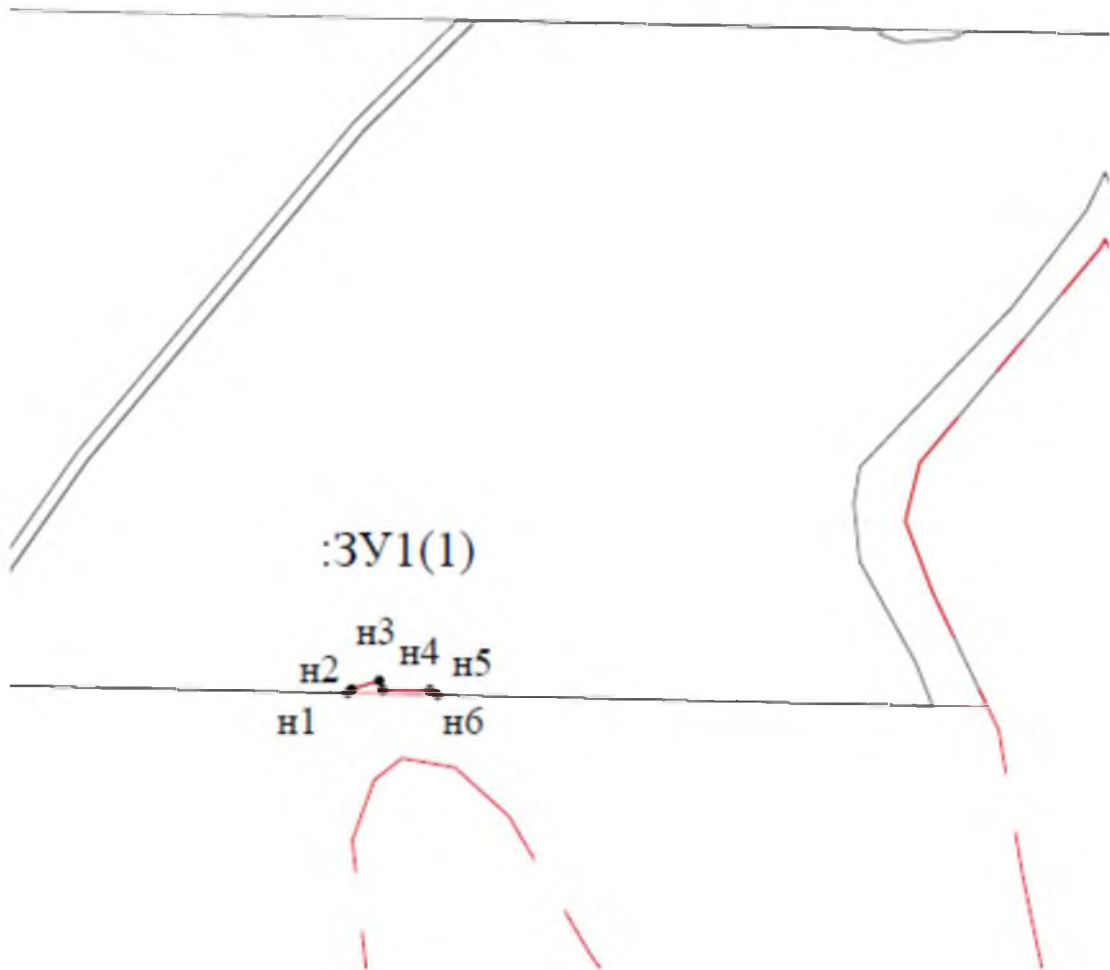
16:07:240001

---

—

образуемый земельный участок из земель госсобственности  
 контур границы образуемого земельного участка  
 граница образуемого земельного участка  
 обозначение характерной точки образуемого земельного участка  
 номер кадастрового квартала  
 граница кадастрового квартала  
 граница полосы платной автомагистрали

16:07:240001



МАСШТАБ 1:2000

Система координат МСК-16

Условные обозначения:

:3У1

(1)



●n1

16:07:240001



образуемый земельный участок из земель государственности

контур границы образуемого земельного участка

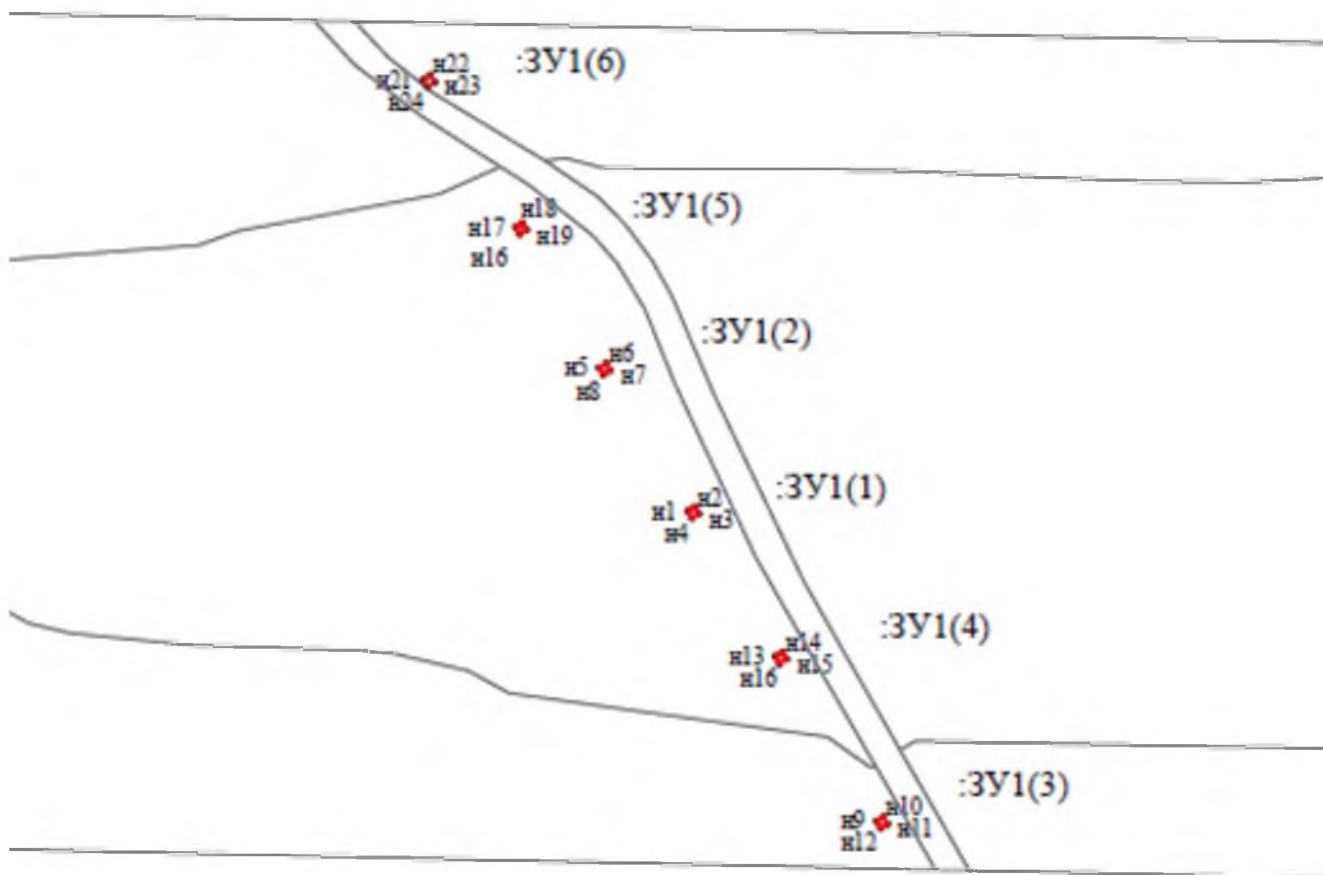
граница образуемого земельного участка

обозначение характерной точки образуемого земельного участка

номер кадастрового квартала

граница кадастрового квартала

граница полосы платной автомагистрали






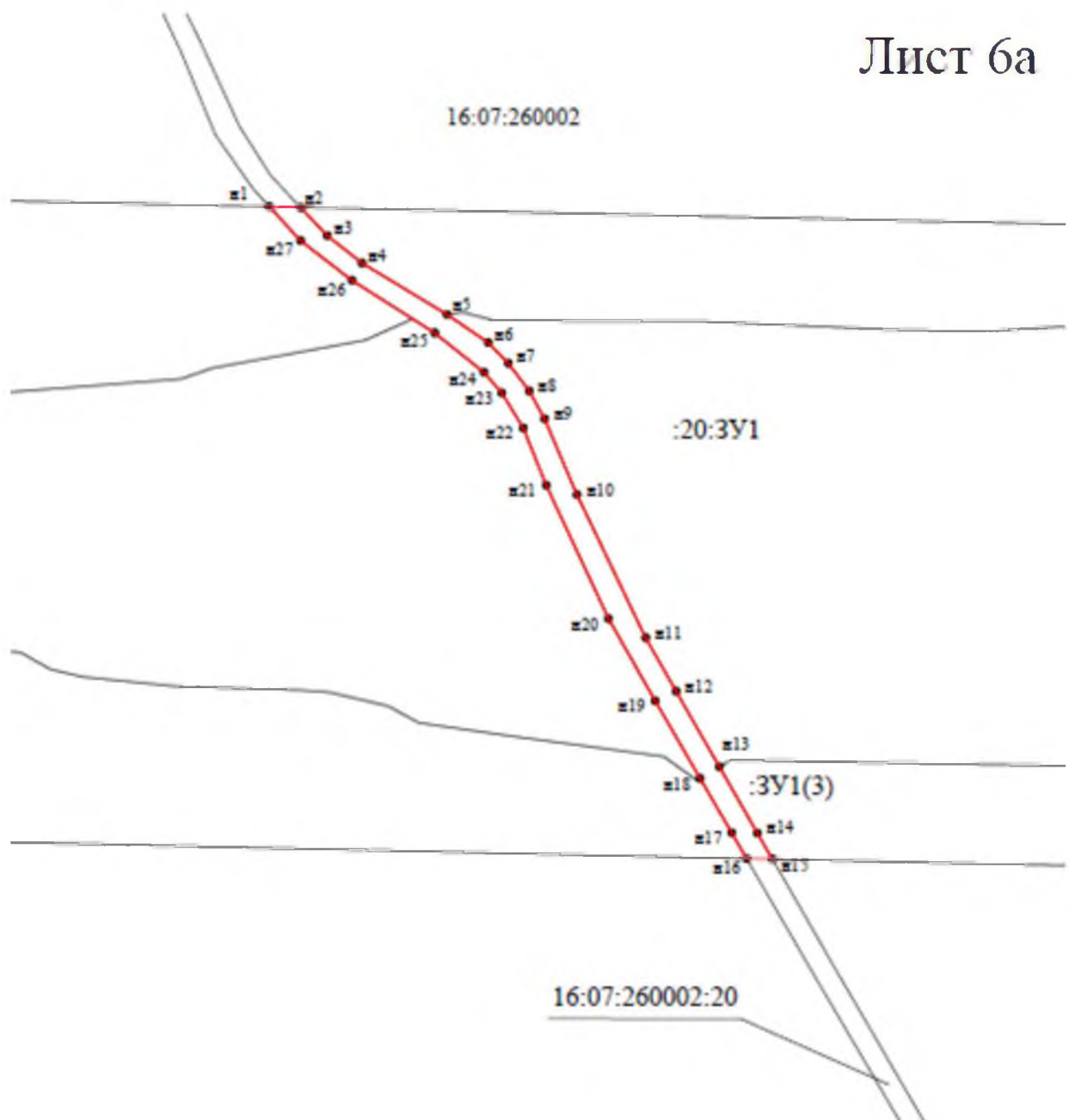
16:07:260002

МАСШТАБ 1:2000

Система координат МСК-16

Условные обозначения:

- |   |  |
|---|--|
| :ЗУ1  | образуемый земельный участок из земель госсобственности      |
| (1)   | контур границы образуемого земельного участка                |
|  | граница образуемого земельного участка                       |
| ●н1   | обозначение характерной точки образуемого земельного участка |
| 16:07:260002  | номер кадастрового квартала                                  |
|  | граница кадастрового квартала                                |
|  | граница полосы платной автомагистрали                        |



МАСШТАБ 1:2000

Система координат МСК-16

Условные обозначения:

:20:3У1  
участка

—

● n1

16:07:260002

земельный участок образуемый путём раздела исходного земельного

граница образуемого земельного участка

обозначение характерной точки образуемого земельного участка

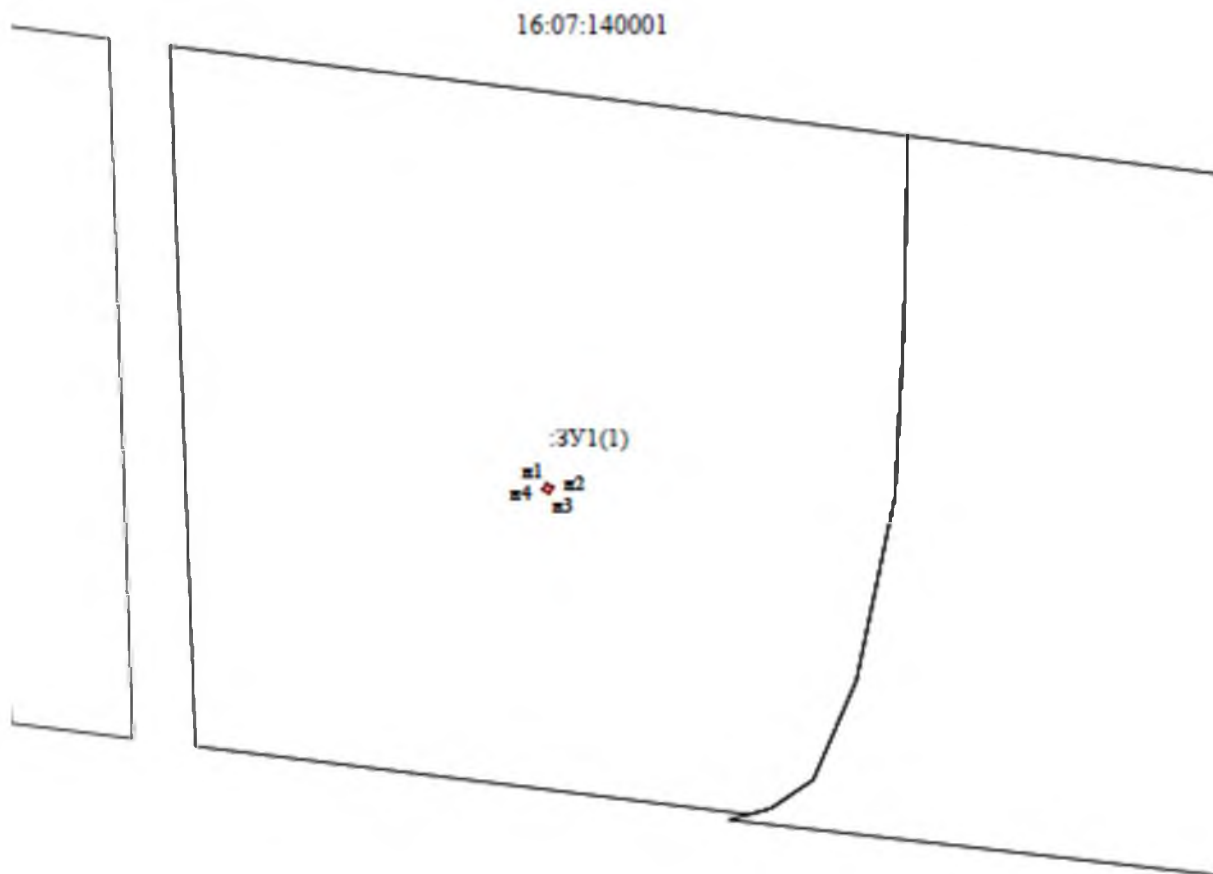
номер кадастрового квартала



16:07:260002:20

----- граница кадастрового квартала  
исходный земельный участок  
\_\_\_\_\_ граница полосы платной автомагистрали

Лист №7



МАСШТАБ 1:2000

Система координат МСК-16

Условные обозначения:

:ЗУ1

(1)

\_\_\_\_\_

●n1

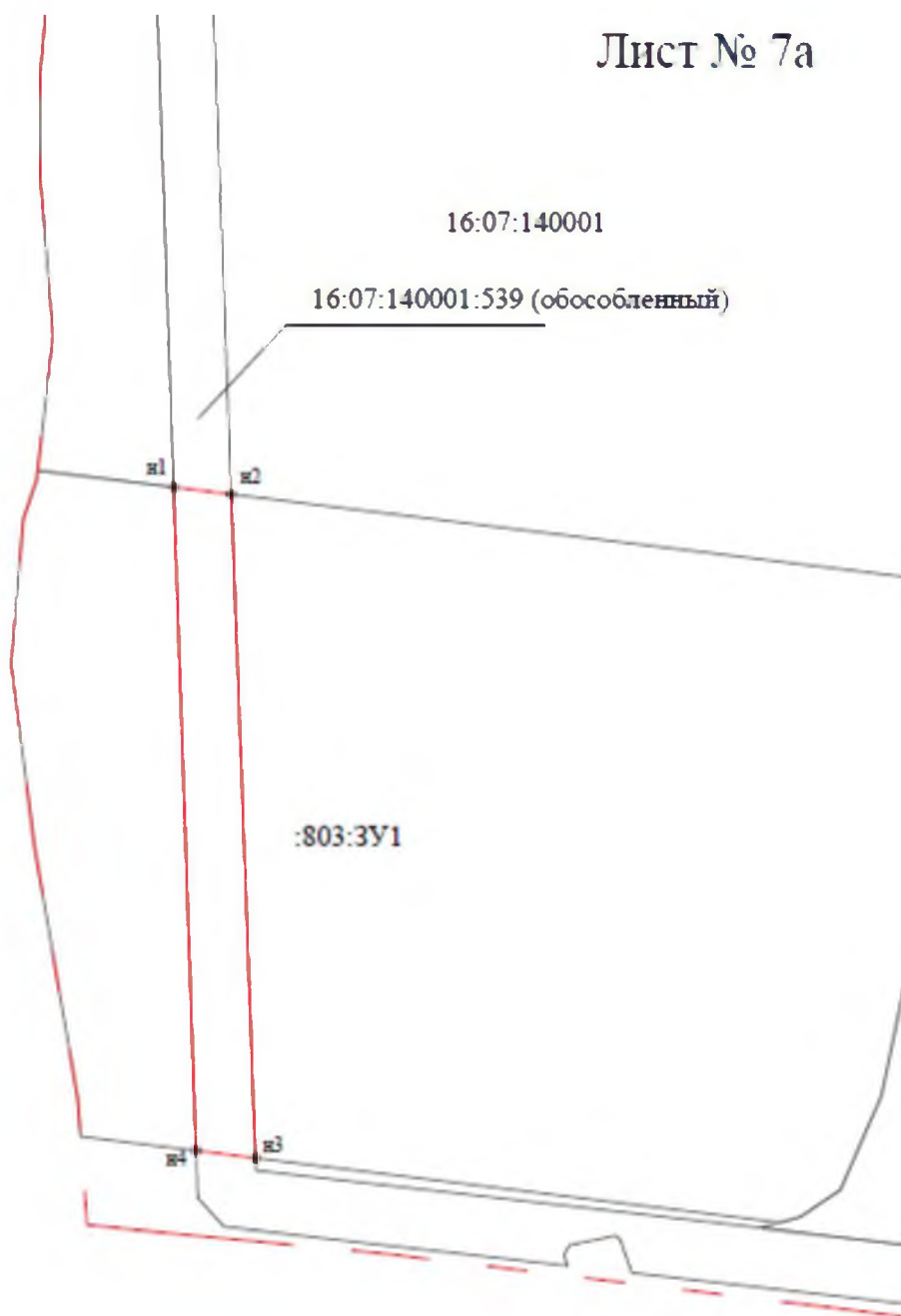
16:07:140001

-----

\_\_\_\_\_

образуемый земельный участок из земель госсобственности  
контур границы образуемого земельного участка  
граница образуемого земельного участка  
обозначение характерной точки образуемого земельного участка  
номер кадастрового квартала  
граница кадастрового квартала  
граница полосы платной автомагистрали

Лист № 7а



МАСШТАБ 1:2000

Система координат МСК-16

Условные обозначения:

:803:3У1



● n1

16:07:140001



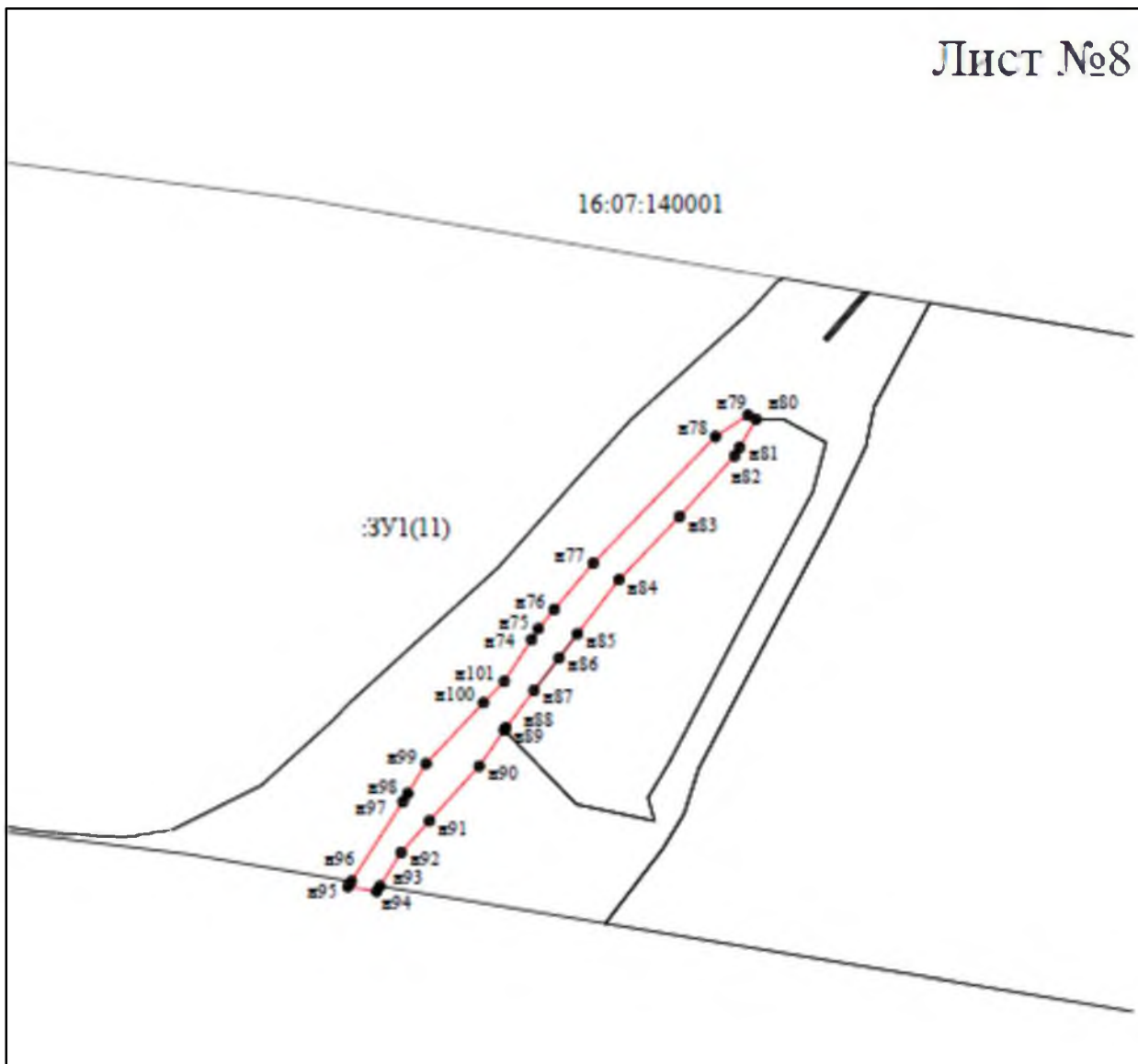
земельный участок образуемый путём раздела с сохранением исходного  
граница образуемого земельного участка

обозначение характерной точки образуемого земельного участка

номер кадастрового квартала

граница кадастрового квартала

16:07:000000:803 исходный земельный участок (единое землепользование)  
 16:07:140001:539 обособленный земельный участок, входящий в состав 16:07:000000:803  
 \_\_\_\_\_ граница полосы платной автомагистрали

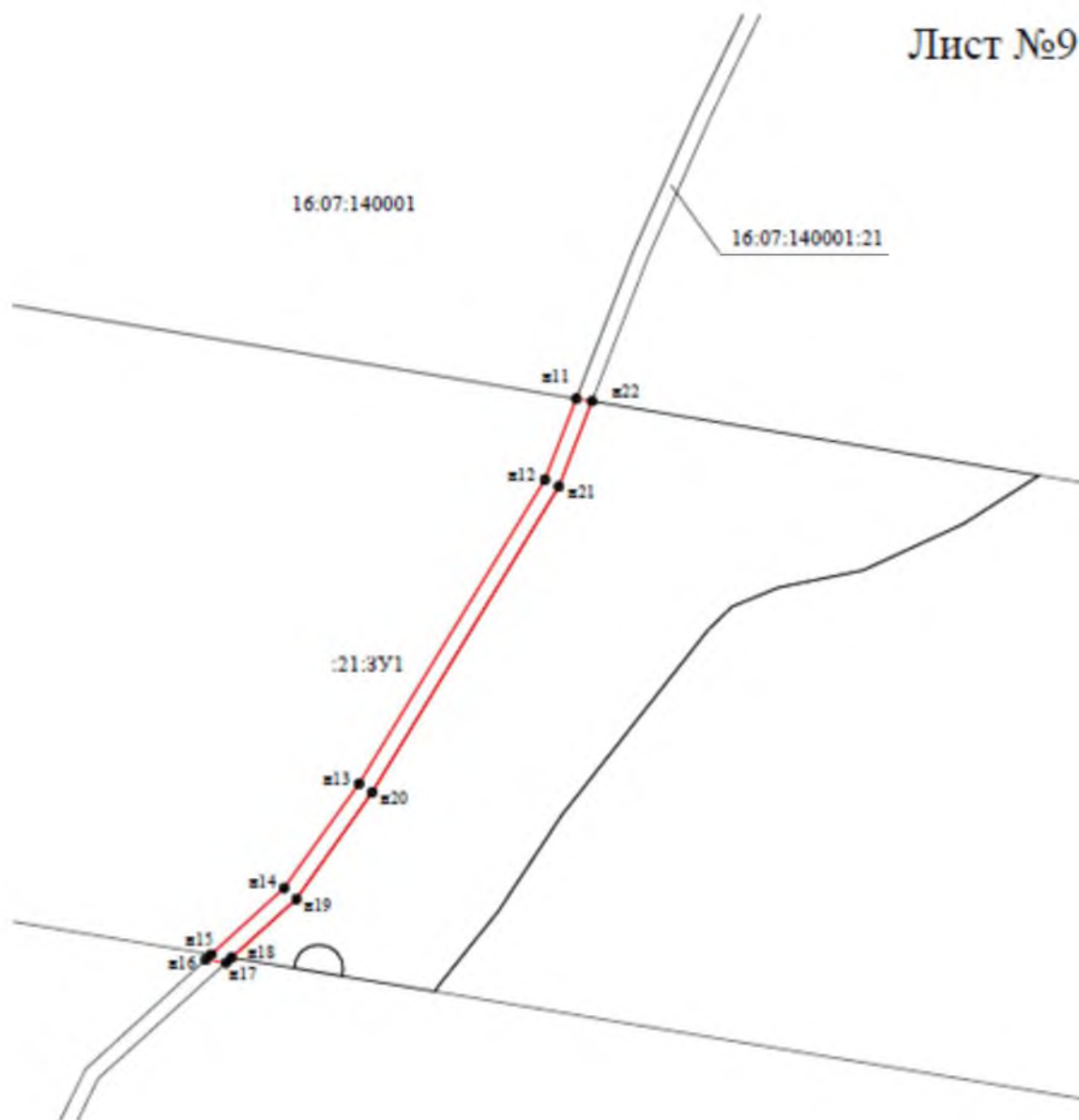


МАСШТАБ 1:2000

Система координат МСК-16

Условные обозначения:

3У1	образуемый земельный участок из земель государственности
(11)	контур границы образуемого земельного участка
—	граница образуемого земельного участка
●n1	обозначение характерной точки образуемого земельного участка
16:07:140001	номер кадастрового квартала
- - - -	граница кадастрового квартала
_____	граница полосы платной автомагистрали



МАСШТАБ 1:2000

Система координат МСК-16

Условные обозначения:

:21:3У1  
участка

— граница образуемого земельного участка

● n1

16:07:140001

--- граница кадастрового квартала

16:07:140001:21

— граница полосы платной автомагистрали

земельный участок образуемый путём раздела исходного земельного

граница образуемого земельного участка

обозначение характерной точки образуемого земельного участка

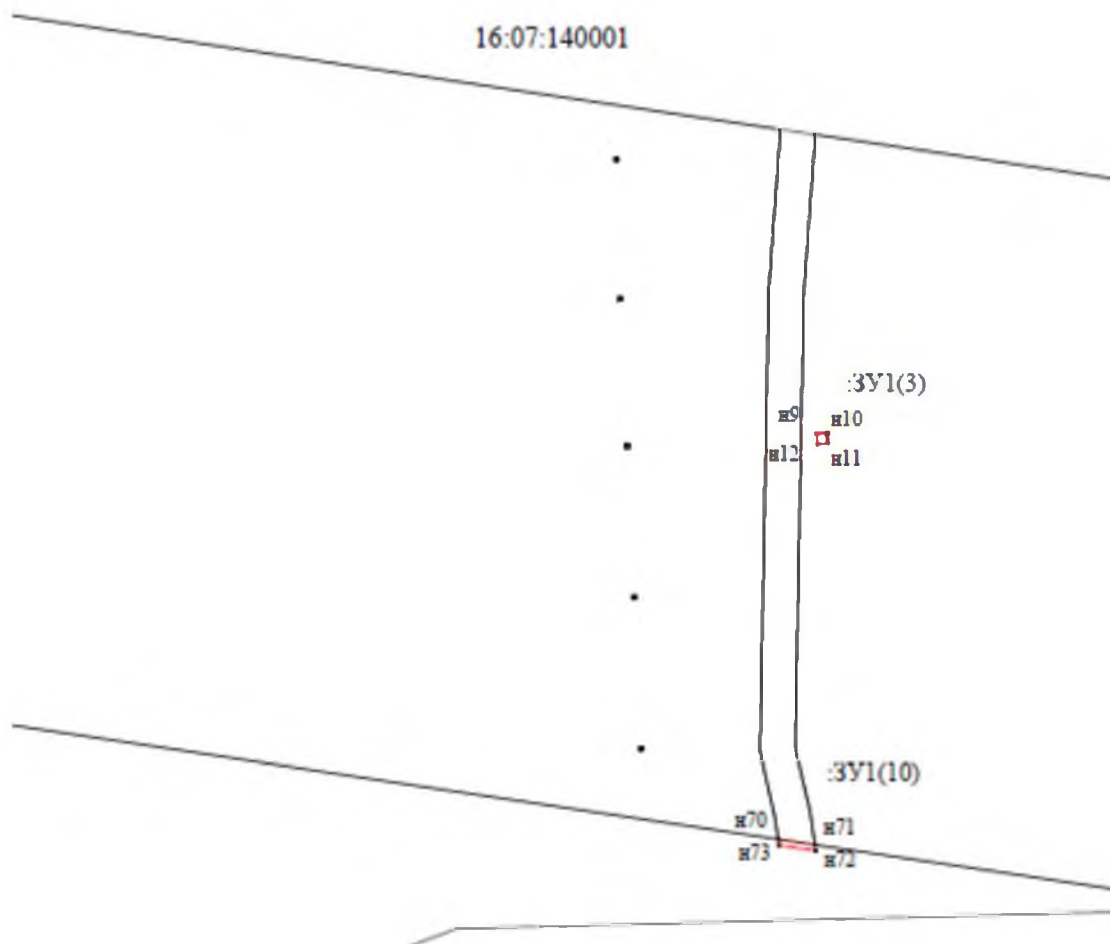
номер кадастрового квартала

граница кадастрового квартала

исходный земельный участок

граница полосы платной автомагистрали

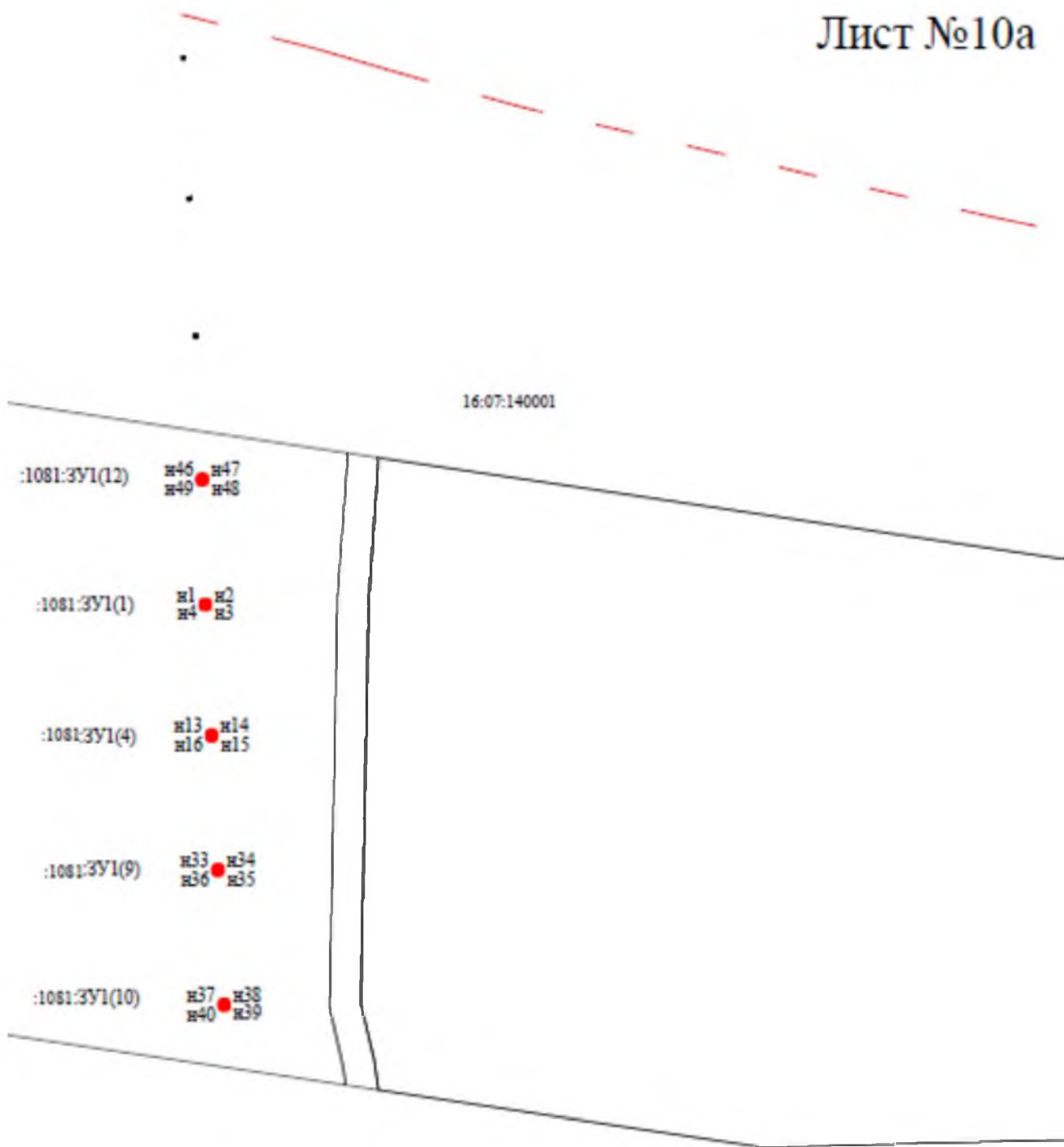
Лист № 10






МАСШТАБ 1:2000  
Система координат МСК-16  
Условные обозначения:

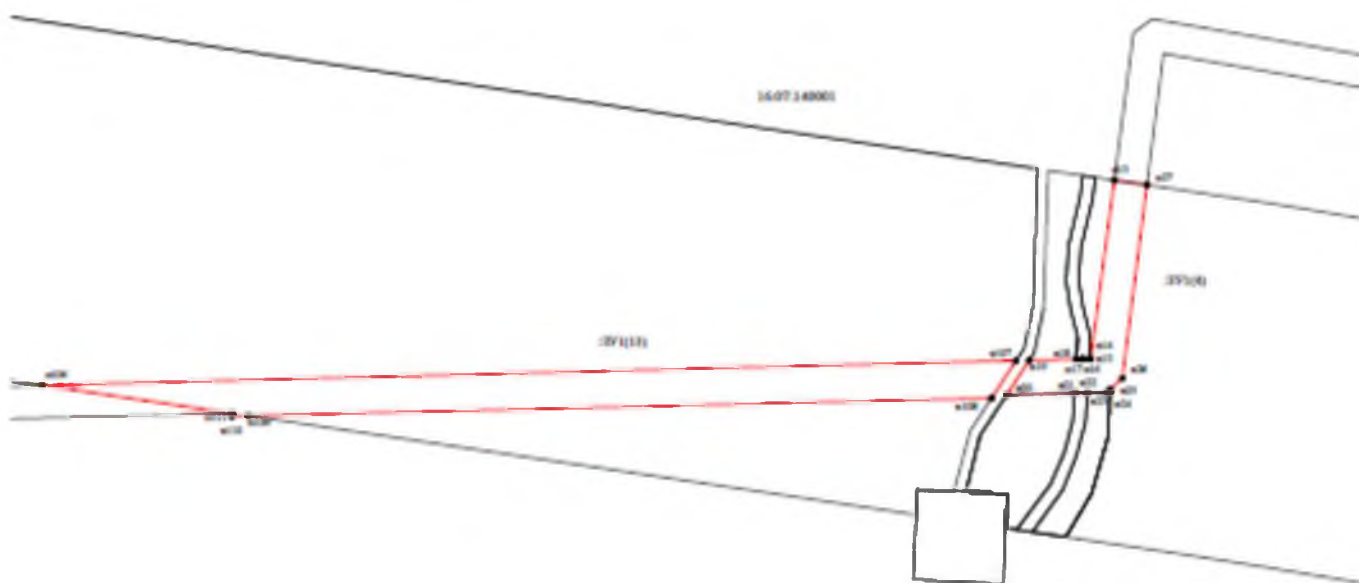
- :ЗУ1 образумый земельный участок из земель госсобственности
- (3) контур границы образуемого земельного участка
- граница образуемого земельного участка
- н1 обозначение характерной точки образуемого земельного участка
- 16:07:140001 номер кадастрового квартала
- - - граница кадастрового квартала
- граница полосы платной автомагистрали

Лист №10а



МАСШТАБ 1:2000  
Система координат МСК-16

Условные обозначения:	
:1081:ЗУ1	земельный участок образуемый путём раздела с сохранением исходного
	граница образуемого земельного участка
● n1	обозначение характерной точки образуемого земельного участка
16:07:140001	номер кадастрового квартала
	граница кадастрового квартала
16:07:000000:1081	исходный земельный участок (единое землепользование)
	граница полосы платной автомагистрали




Лист № 1

МАСШТАБ 1:2000

Система координат МСК-16

Условные обозначения:

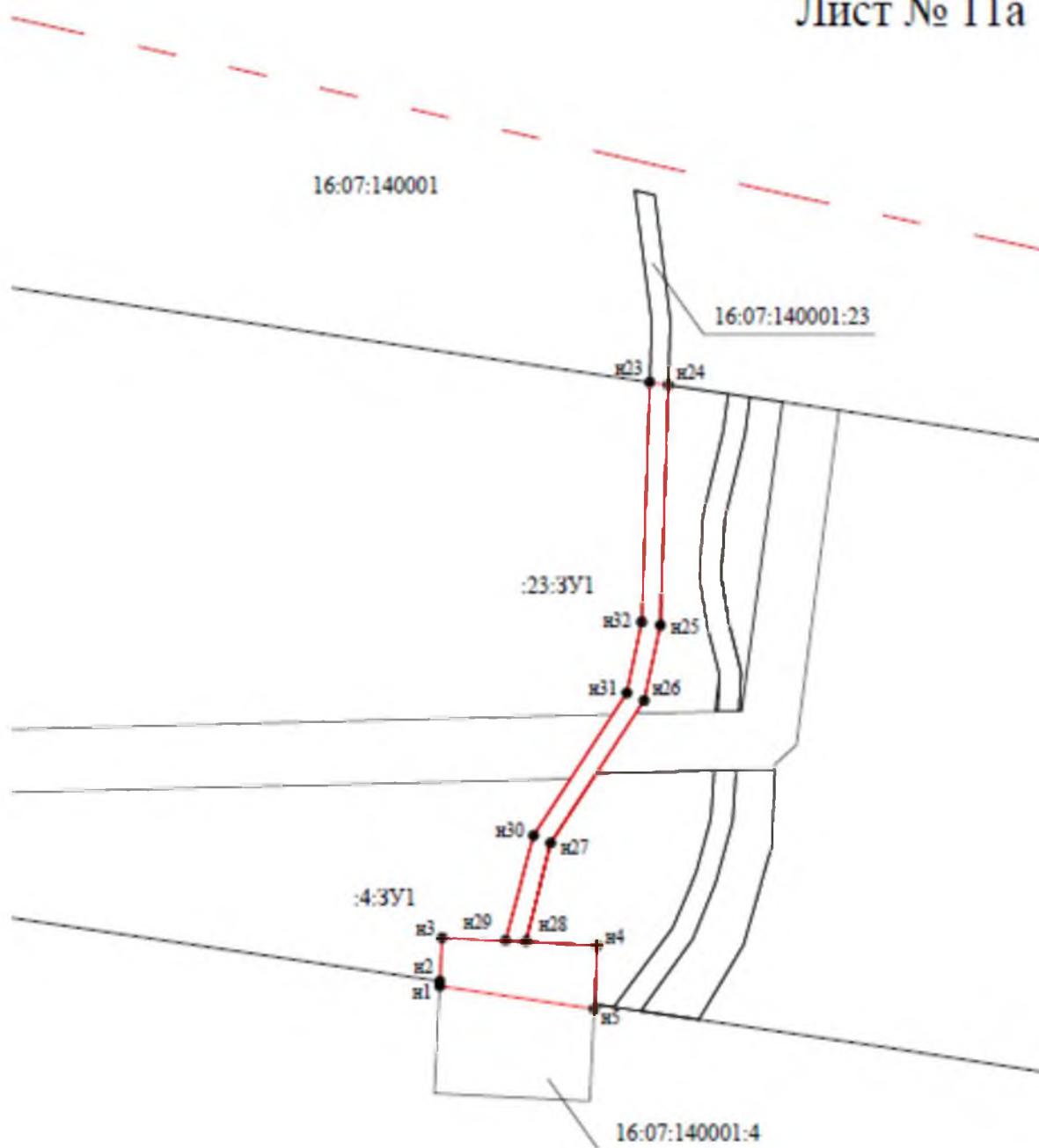
:ЗУ1	образуемый земельный участок из земель госсобственности
(1)	контур границы образуемого земельного участка
	граница образуемого земельного участка

● н1  
16:07:140001






обозначение характерной точки образуемого земельного участка  
номер кадастрового квартала  
граница кадастрового квартала  
граница полосы платной автомагистрали

## Лист № 11а

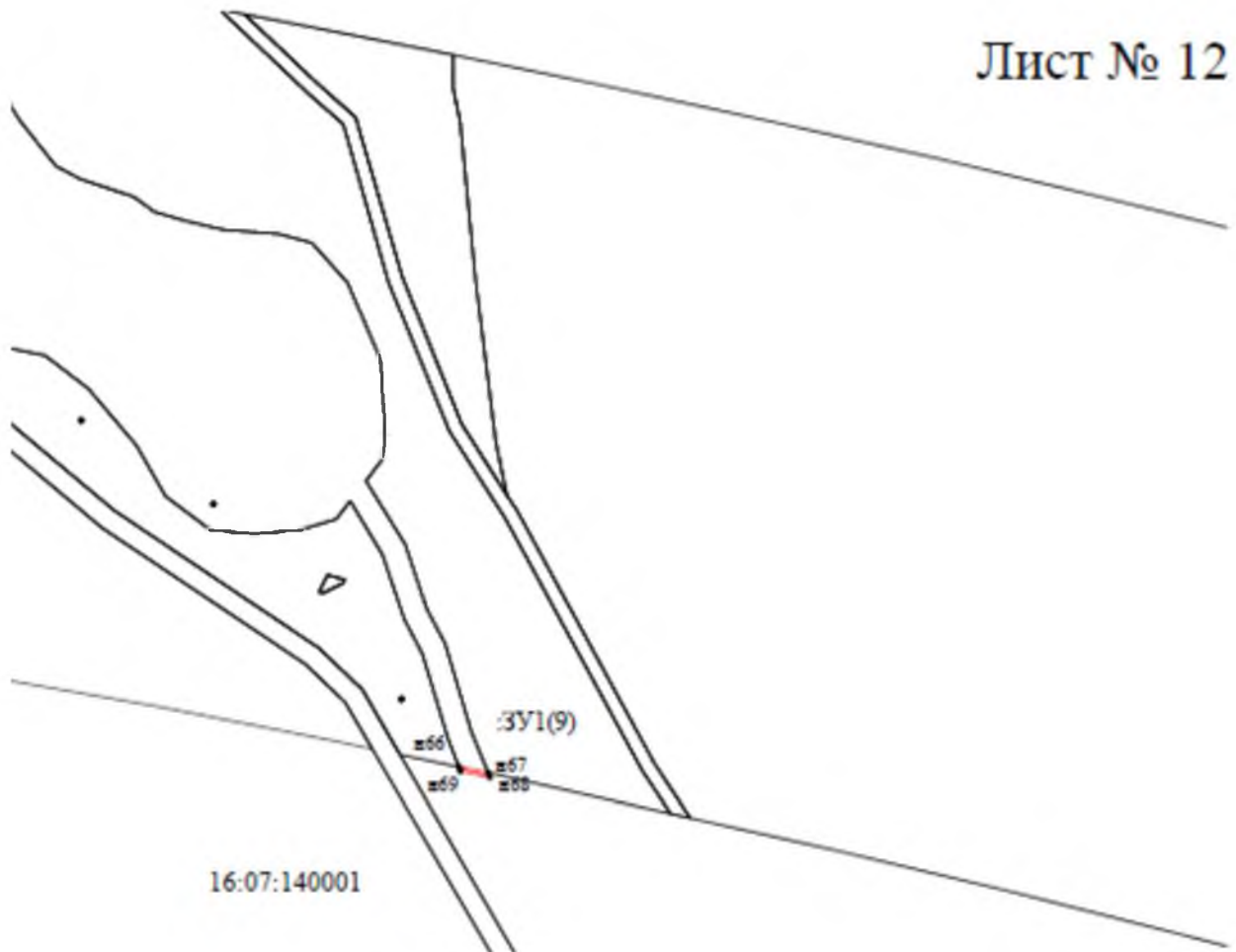


МАСШТАБ 1:2000  
Система координат МСК-16



Условные обозначения:	
:23:ЗУ1 участка	земельный участок образуемый путём раздела исходного земельного
	граница образуемого земельного участка
● н1	обозначение характерной точки образуемого земельного участка
16:07:140001	номер кадастрового квартала
	граница кадастрового квартала
16:07:140001:23	исходный земельный участок
	граница полосы платной автомагистрали

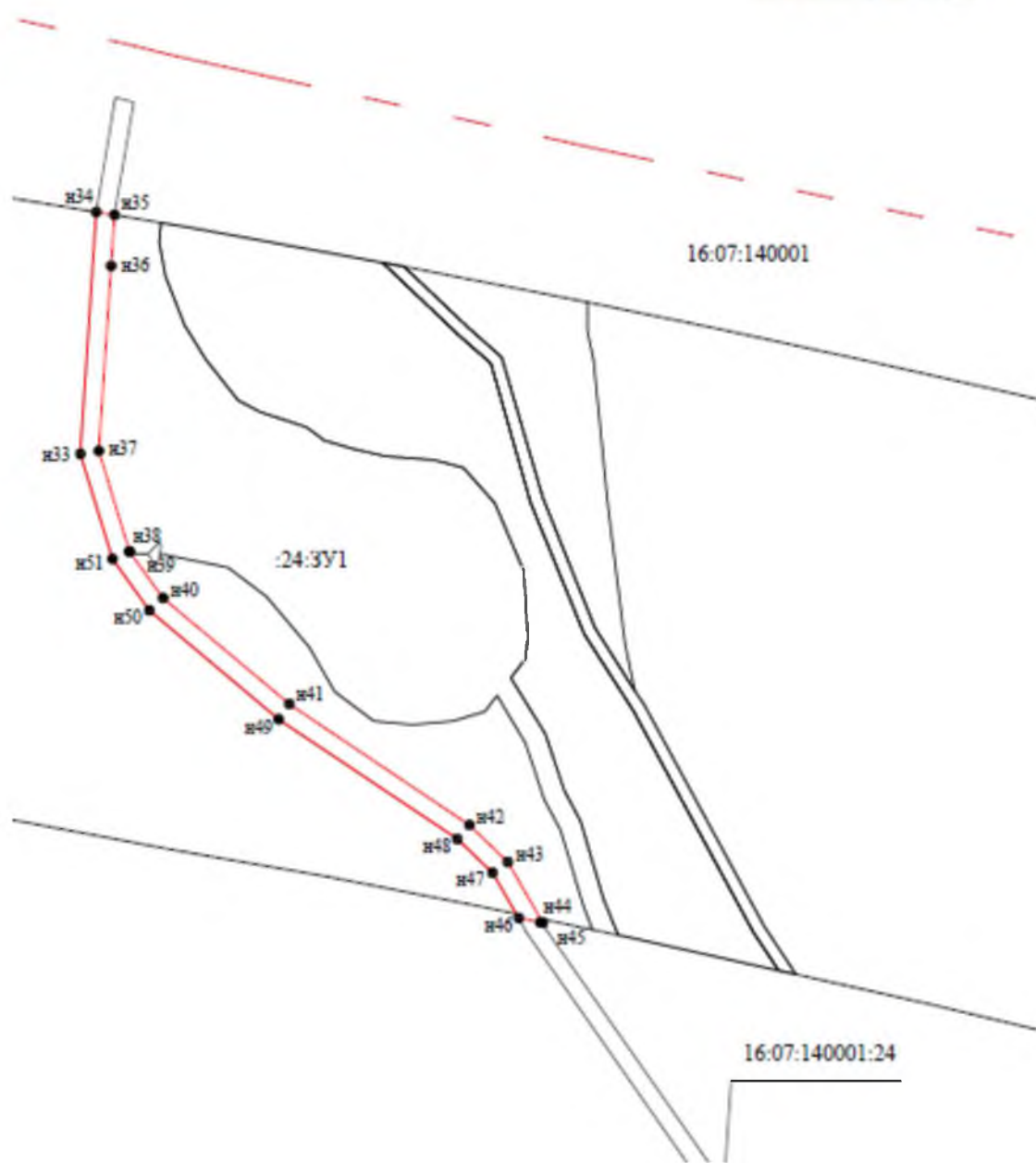
Лист № 12



МАСШТАБ 1:2000  
Система координат МСК-16  
Условные обозначения:

- :ЗУ1 образумый земельный участок из земель госсобственности
- (9) контур границы образуемого земельного участка
- граница образуемого земельного участка
- н1 обозначение характерной точки образуемого земельного участка
- 16:07:140001 номер кадастрового квартала
- - - граница кадастрового квартала
- граница полосы платной автомагистрали

Лист № 12а



МАСШТАБ 1:2000  
Система координат МСК-16

Условные обозначения:

:24:3У1  
участка

земельный участок образуемый путём раздела исходного земельного



граница образуемого земельного участка



обозначение характерной точки образуемого земельного участка

16:07:140001

номер кадастрового квартала



граница кадастрового квартала

16:07:140001:24

исходный земельный участок



граница полосы платной автомагистрали

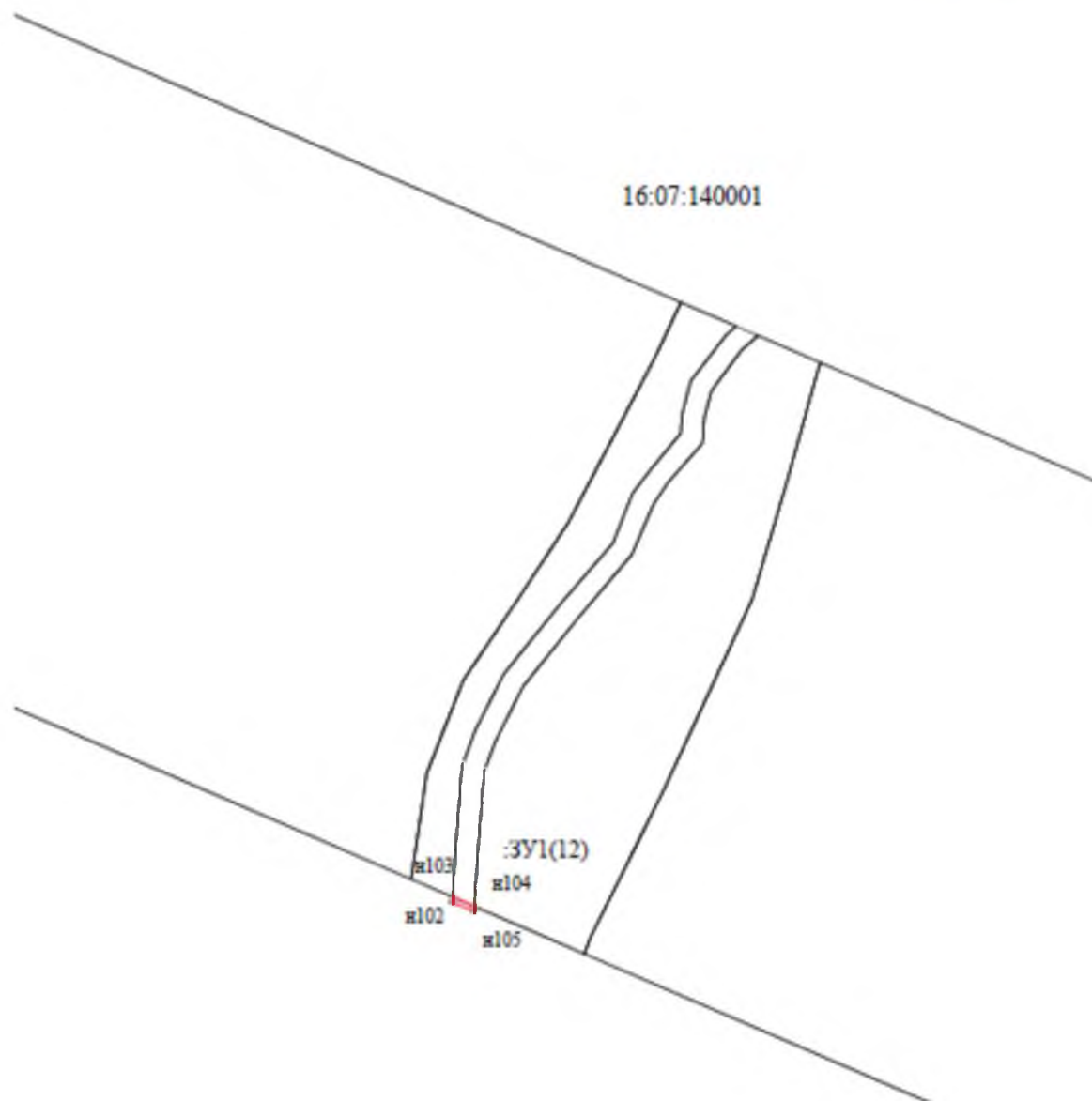


МАСШТАБ 1:2000

Система координат МСК-16

Условные обозначения:





- :1081:3У1            земельный участок образуемый путём раздела с сохранением исходного
- граница образуемого земельного участка
- n1                    обозначение характерной точки образуемого земельного участка
- 16:07:140001        номер кадастрового квартала
- граница кадастрового квартала
- 16:07:000000:1081    исходный земельный участок (единое землепользование)
- граница полосы платной автомагистрали

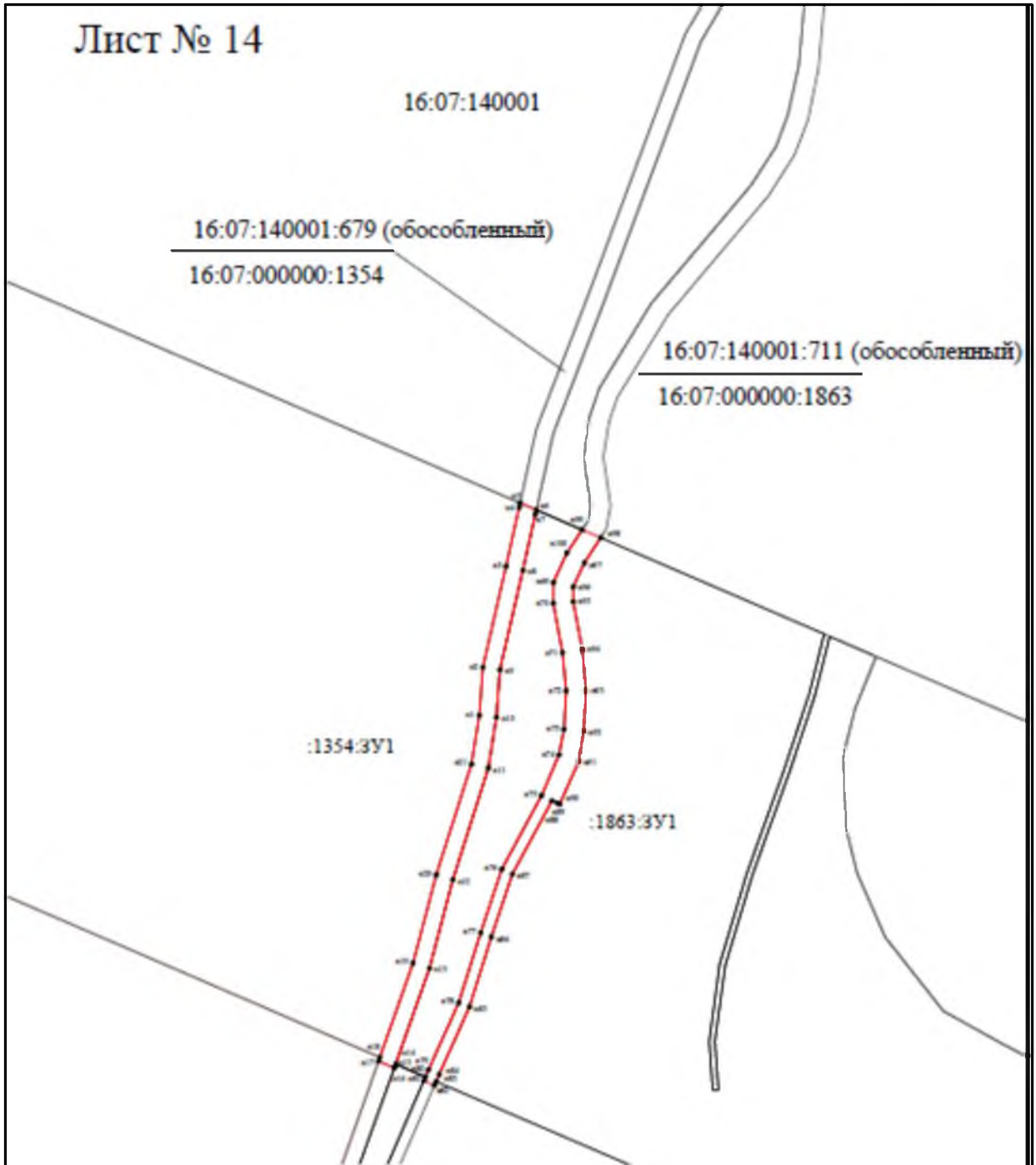


МАСШТАБ 1:2000

Система координат МСК-16

Условные обозначения:




3У1 (12)	образуемый земельный участок из земель госсобственности
	контур границы образуемого земельного участка
●n1	граница образуемого земельного участка
16:07:140001	обозначение характерной точки образуемого земельного участка
	номер кадастрового квартала
	граница кадастрового квартала
	граница полосы платной автомагистрали

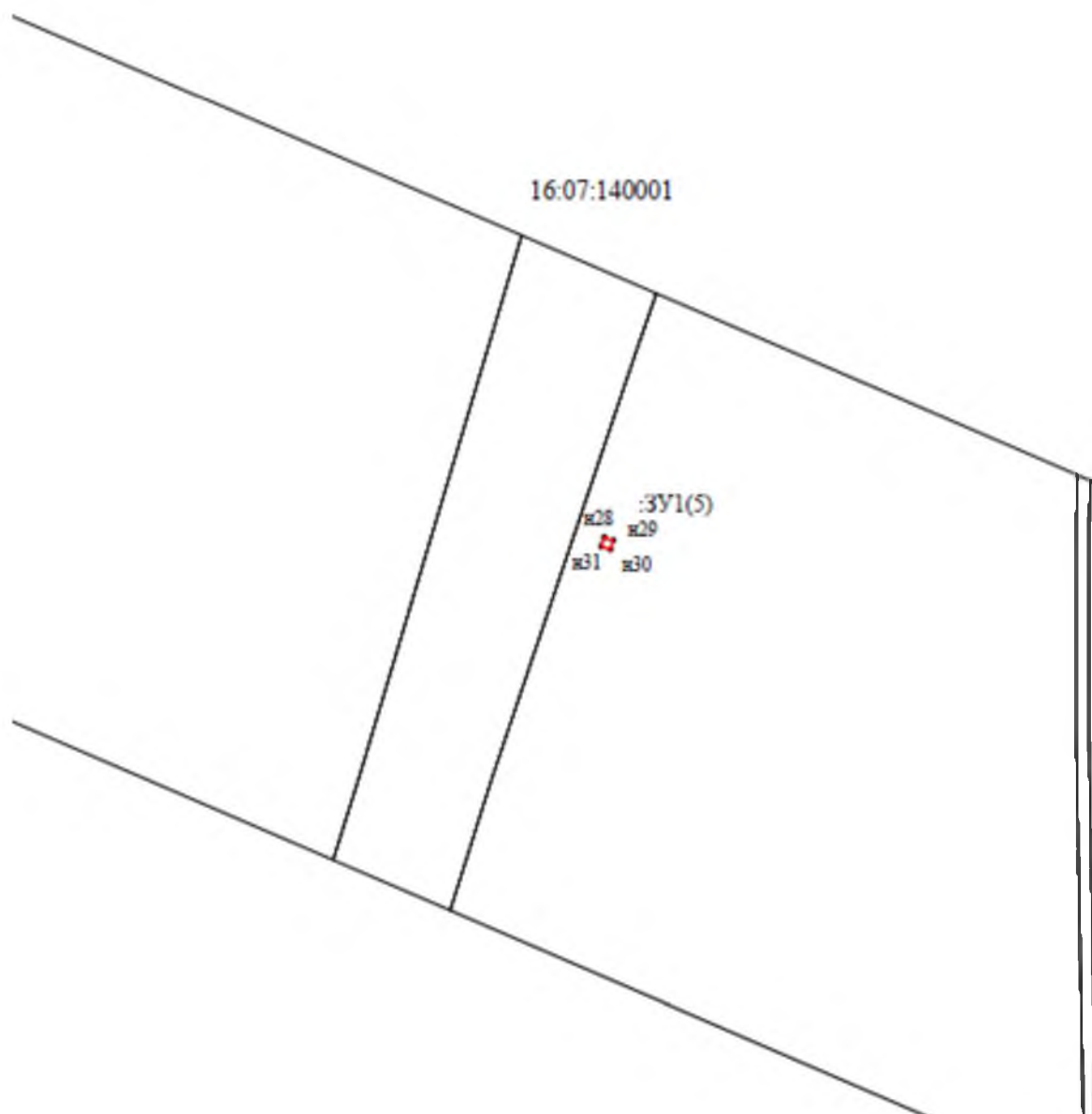


МАСШТАБ 1:2000

Система координат МСК-16

Условные обозначения:



- |   |   |
|---|---|
| :1354:3У1   | земельный участок образуемый путём раздела с сохранением исходного  |
|  | граница образуемого земельного участка                              |
| ● n1  | обозначение характерной точки образуемого земельного участка        |
| 16:07:140001  | номер кадастрового квартала   |
|  | граница кадастрового квартала                                       |
| 16:07:000000:1354   | исходный земельный участок (единое землепользование)                |
| 16:07:140001:679  | обособленный земельный участок, входящий в состав 16:07:000000:1354 |
|  | граница полосы платной автомагистрали                               |



МАСШТАБ 1:2000

Система координат МСК-16

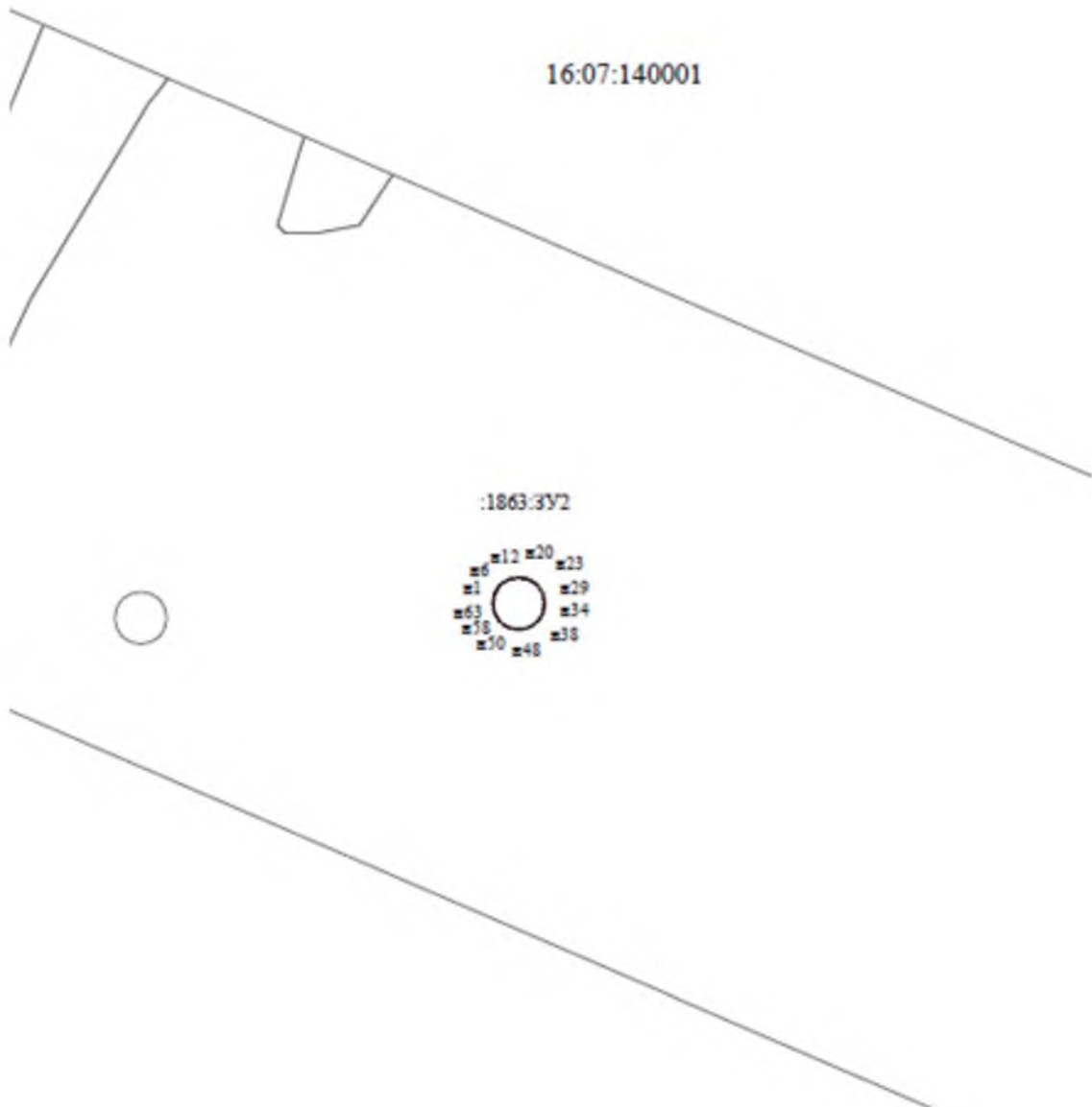
Условные обозначения:

- |   |  |
|---|--|
| :ЗУ1  | образуемый земельный участок из земель государственности     |
| (5)   | контур границы образуемого земельного участка                |
|  | граница образуемого земельного участка                       |
| ●н1   | обозначение характерной точки образуемого земельного участка |
| 16:07:140001  | номер кадастрового квартала                                  |
|  | граница кадастрового квартала                                |



граница полосы платной автомагистрали

Лист № 16



МАСШТАБ 1:2000

Система координат МСК-16

Условные обозначения:

:1863:3У1



земельный участок образуемый путём раздела с сохранением исходного  
граница образуемого земельного участка

● n1

обозначение характерной точки образуемого земельного участка

16:07:140001



номер кадастрового квартала

граница кадастрового квартала

16:07:000000:1863

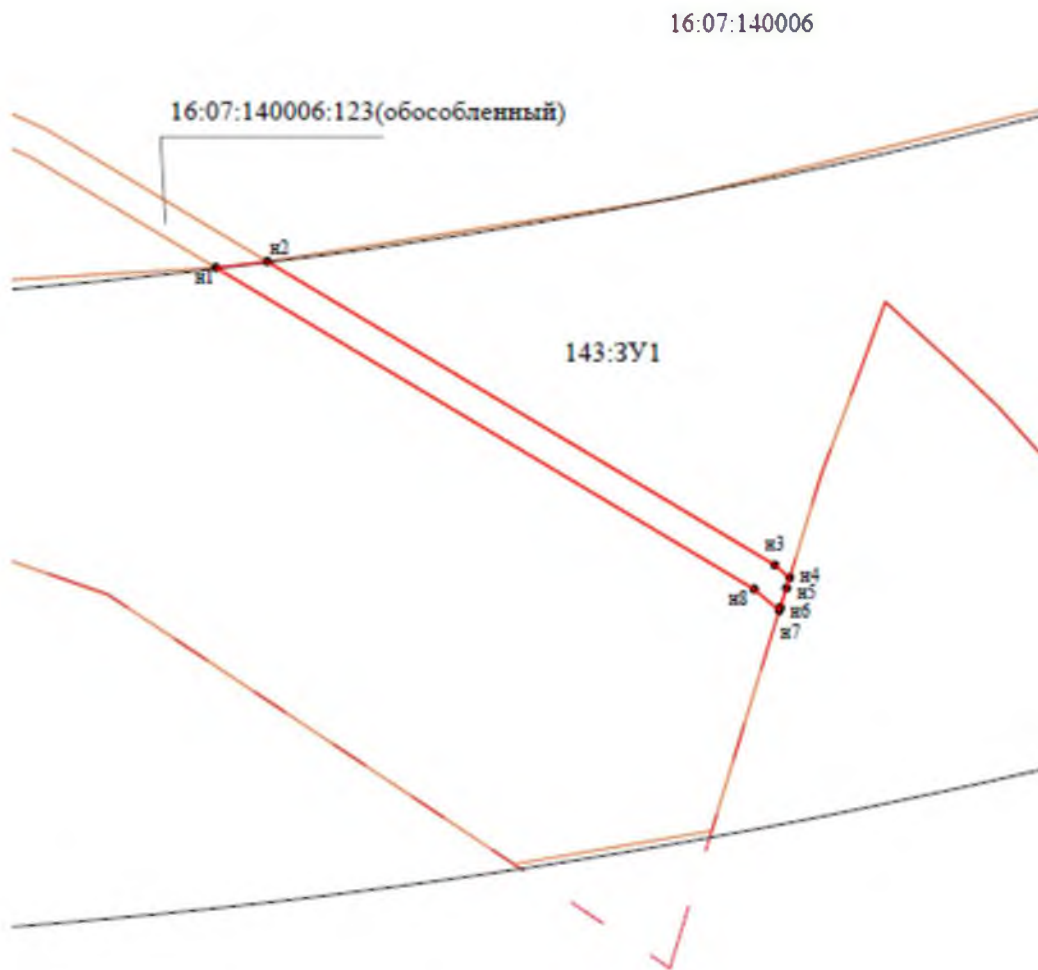
исходный земельный участок (единое землепользование)



граница полосы платной автомагистрали



# Лист №17



МАСШТАБ 1:2000

Система координат МСК-16

Условные обозначения:

143:3У1



● n1

16:07:140006



16:07:000000:143

16:07:140006:123

земельный участок образуемый путём раздела с сохранением исходного  
граница образуемого земельного участка

обозначение характерной точки образуемого земельного участка

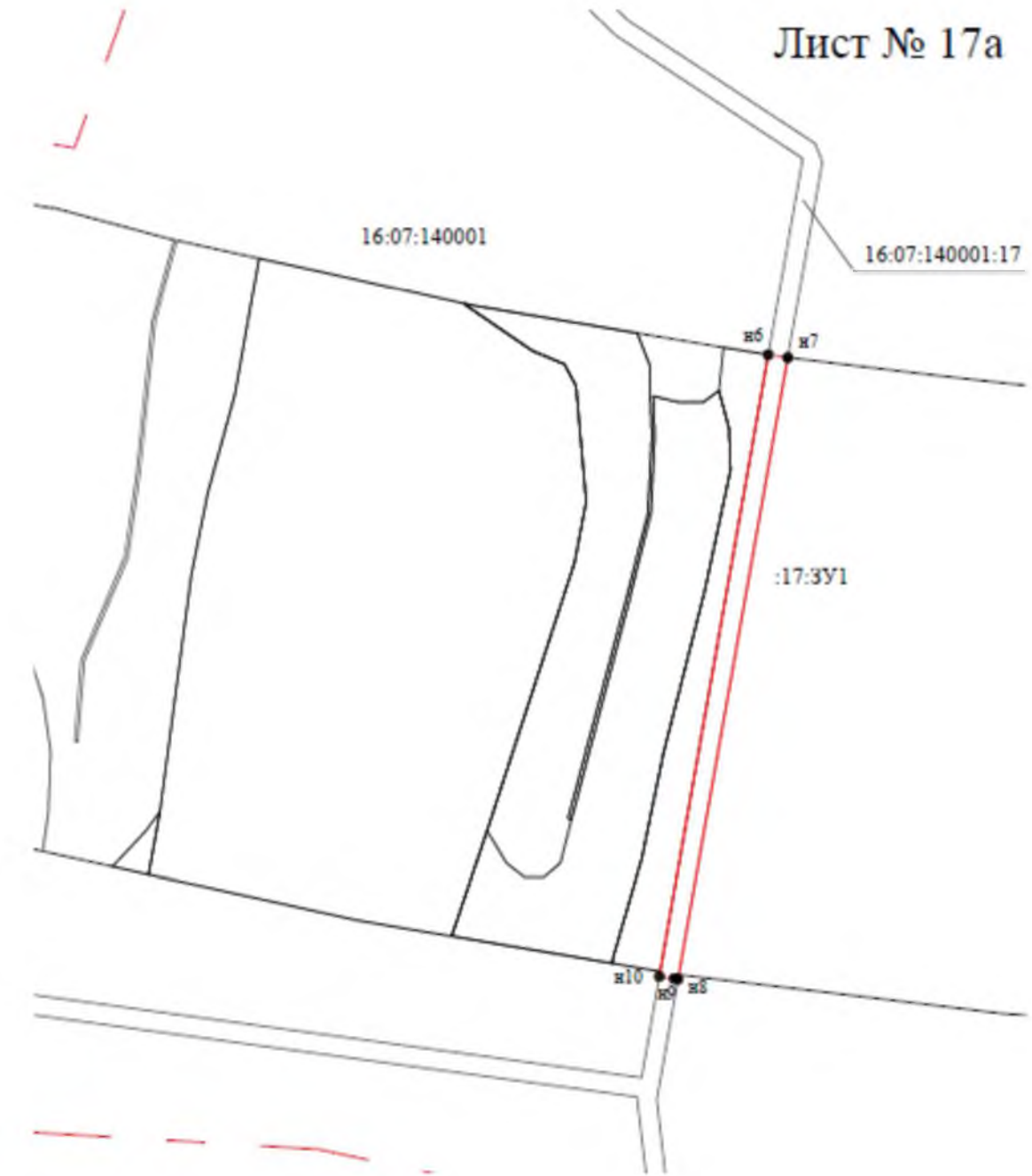
номер кадастрового квартала

граница кадастрового квартала

исходный земельный участок (единое землепользование)

обособленный земельный участок, входящий в состав 16:07:000000:143

— граница полосы платной автомагистрали



МАСШТАБ 1:2000  
Система координат МСК-16

Условные обозначения:

17:3У1  
участка



● n1

земельный участок образуемый путём раздела исходного земельного

граница образуемого земельного участка

обозначение характерной точки образуемого земельного участка

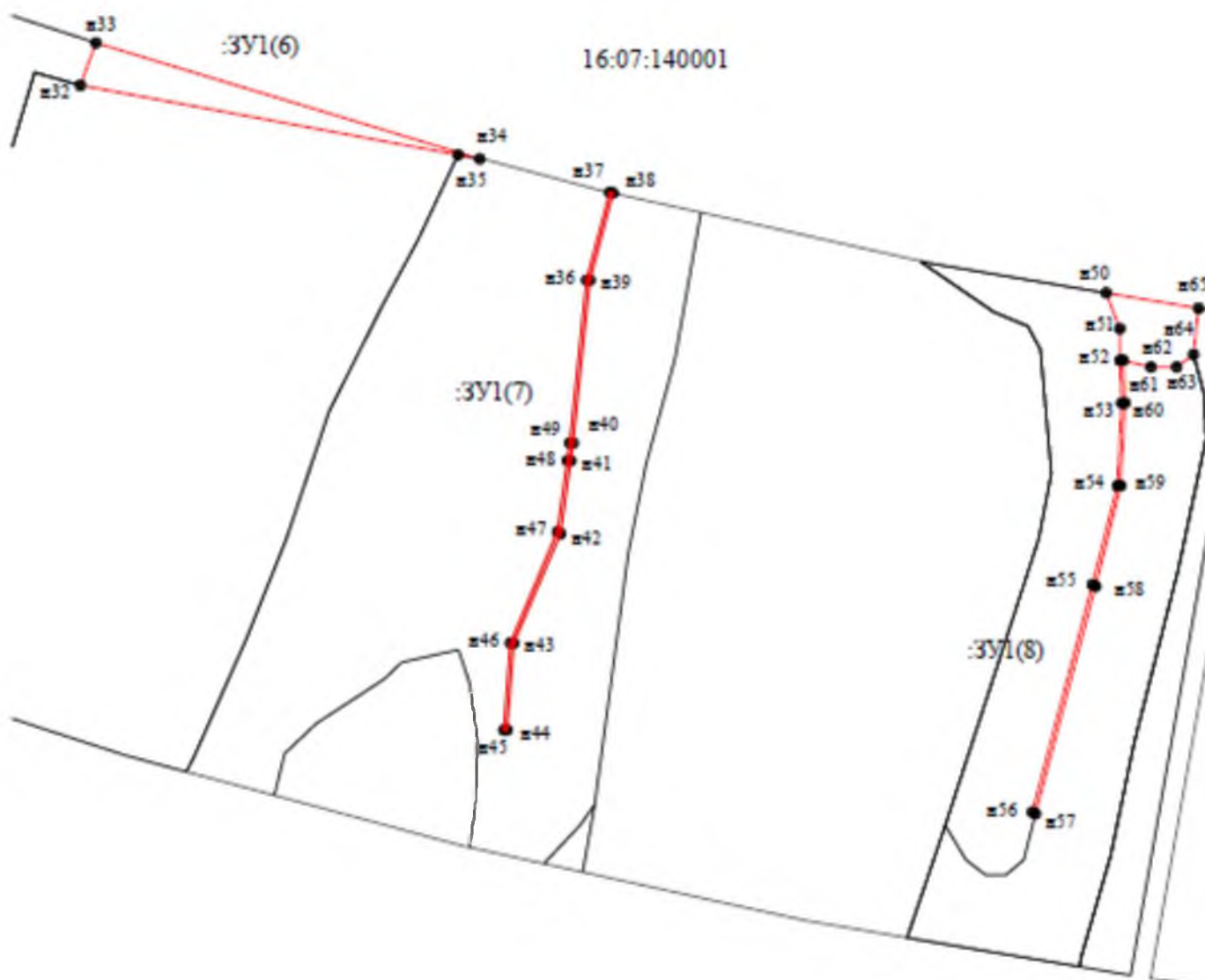
16:07:140001

номер кадастрового квартала  
граница кадастрового квартала

16:07:140001:17

исходный земельный участок  
граница полосы платной автомагистрали

Лист № 176



МАСШТАБ 1:2000

Система координат МСК-16

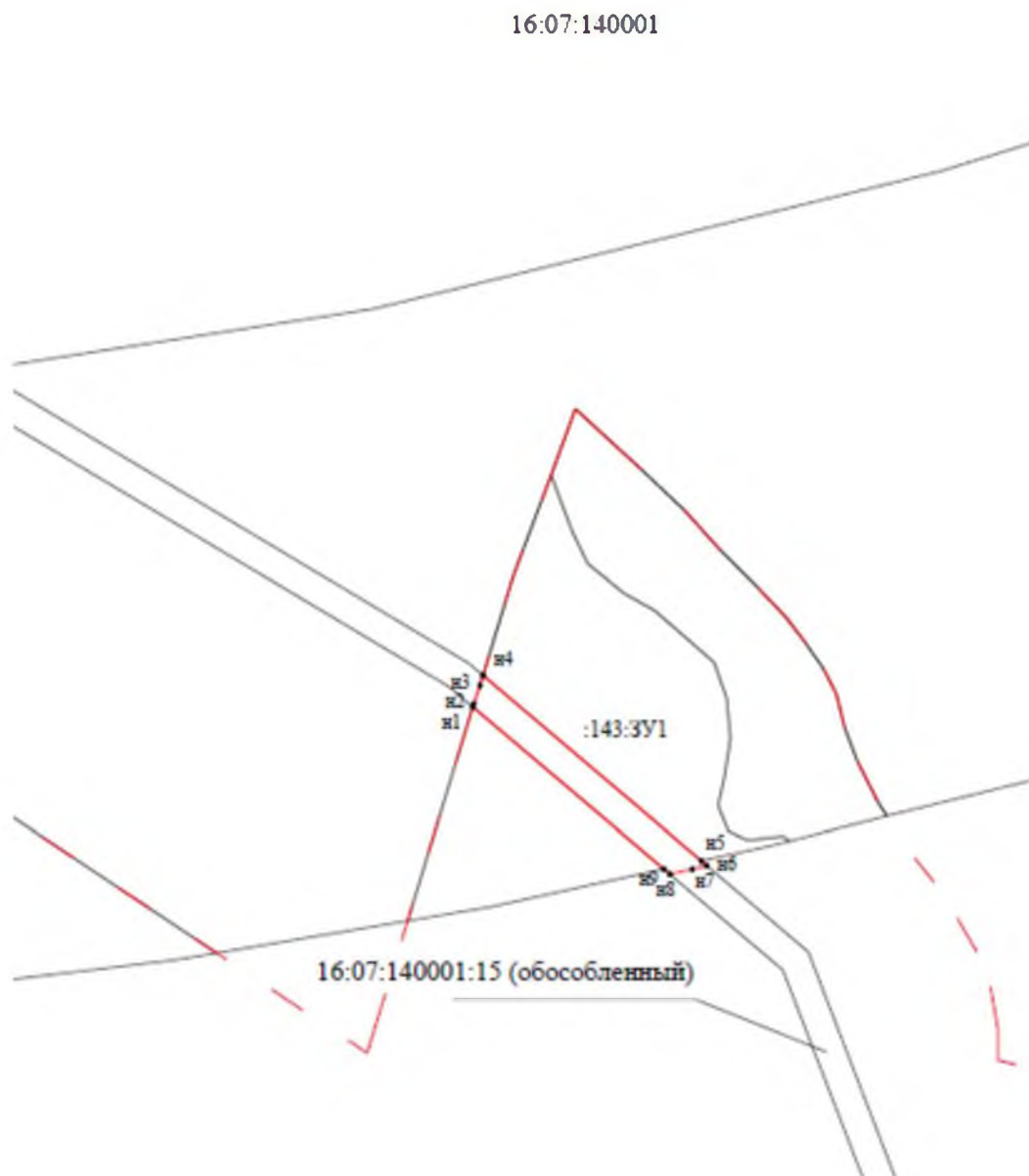
Условные обозначения:

:ЗУ1  
(7)

образуемый земельный участок из земель государственности  
контур границы образуемого земельного участка



- граница образуемого земельного участка
- обозначение характерной точки образуемого земельного участка
- 16:07:140001 номер кадастрового квартала
- граница кадастрового квартала
- граница полосы платной автомагистрали

## Лист № 18

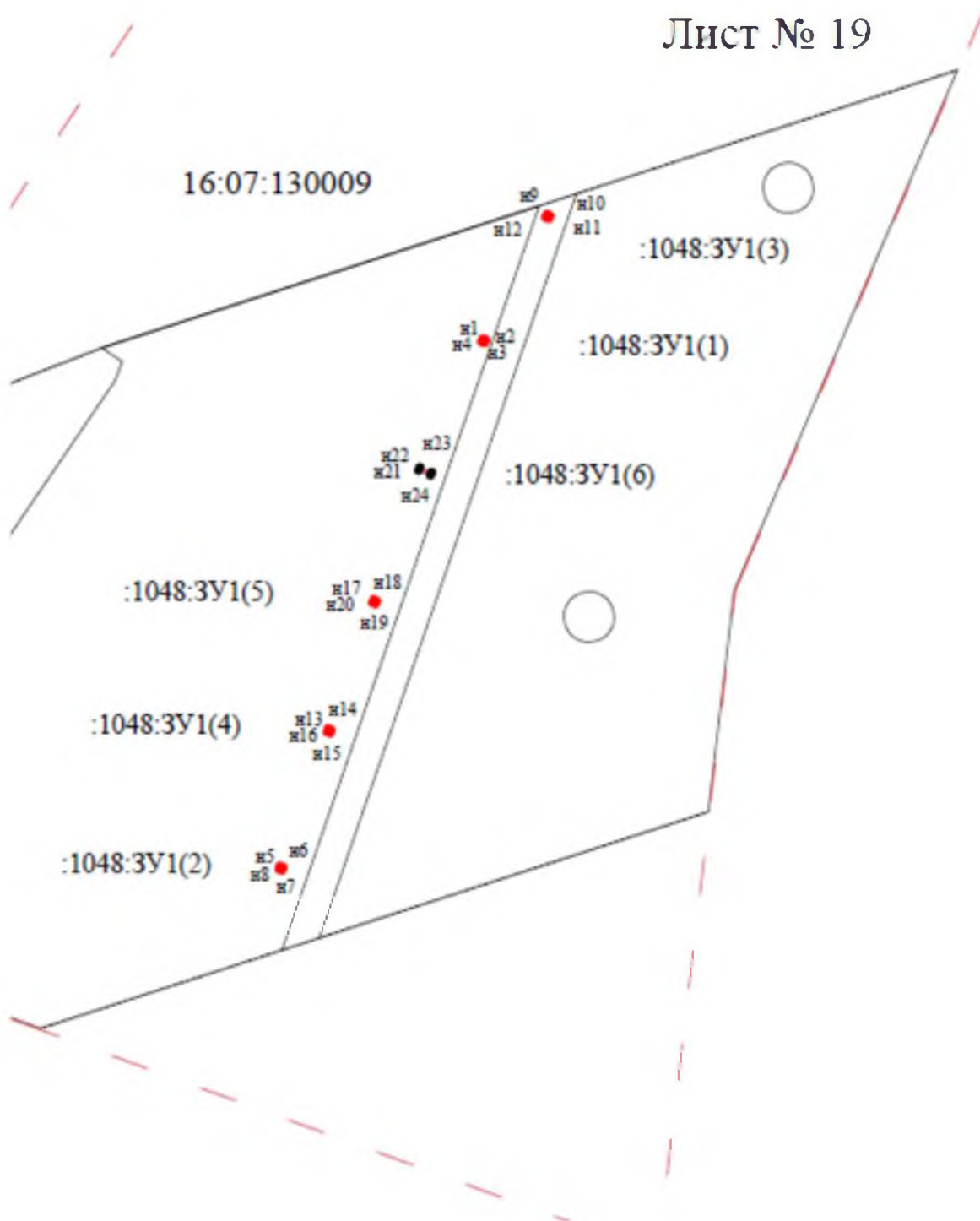


МАСШТАБ 1:2000  
 Система координат МСК-16  
 Условные обозначения:

- :143:3У1 земельный участок образуемый путём раздела с сохранением исходного
- граница образуемого земельного участка
- обозначение характерной точки образуемого земельного участка

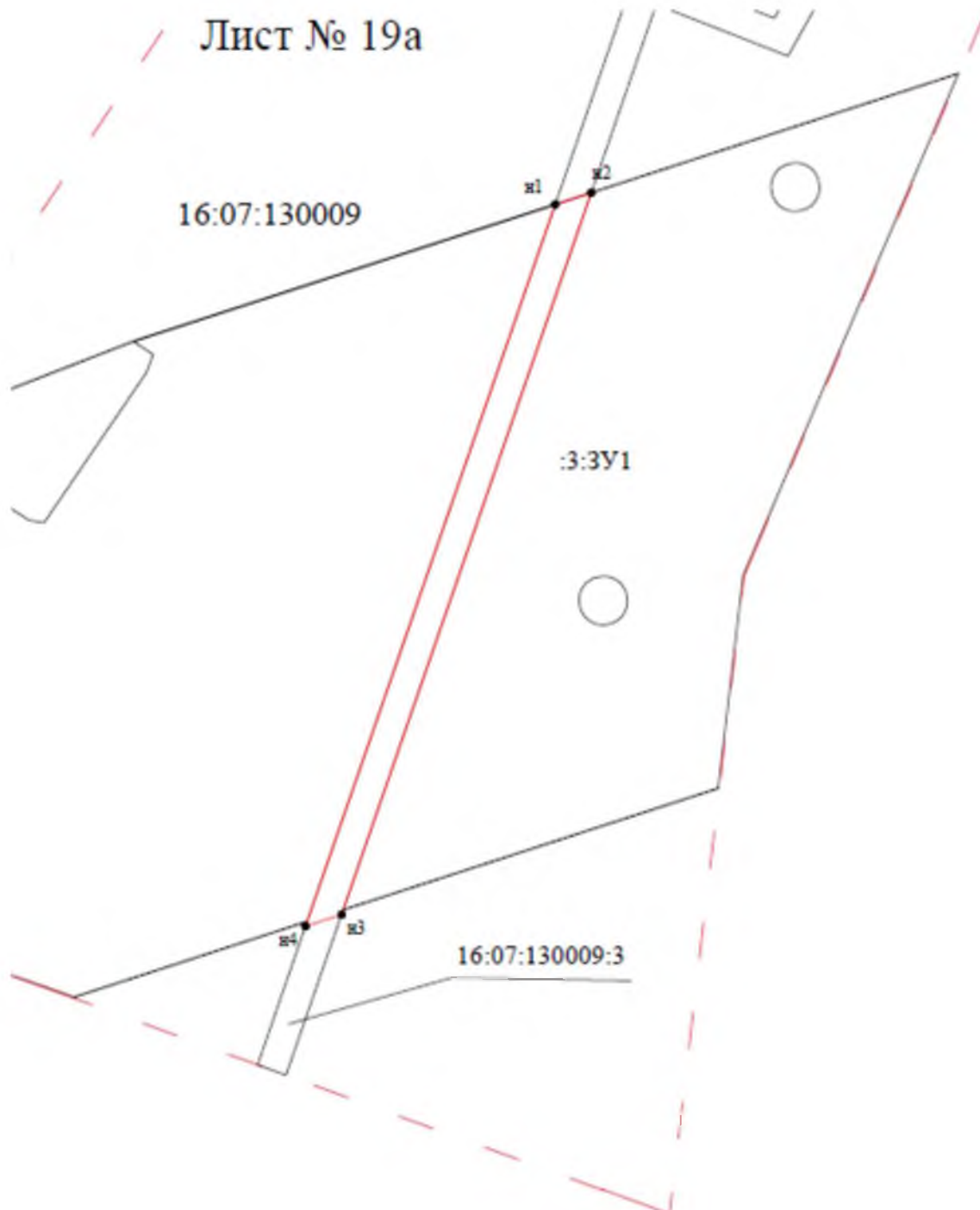
16:07:140001	номер кадастрового квартала
	граница кадастрового квартала
16:07:000000:143	исходный земельный участок (единое землепользование)
16:07:140001:15	обособленный земельный участок, входящий в состав 16:07:000000:143
	граница полосы платной автомагистрали

## Лист № 19






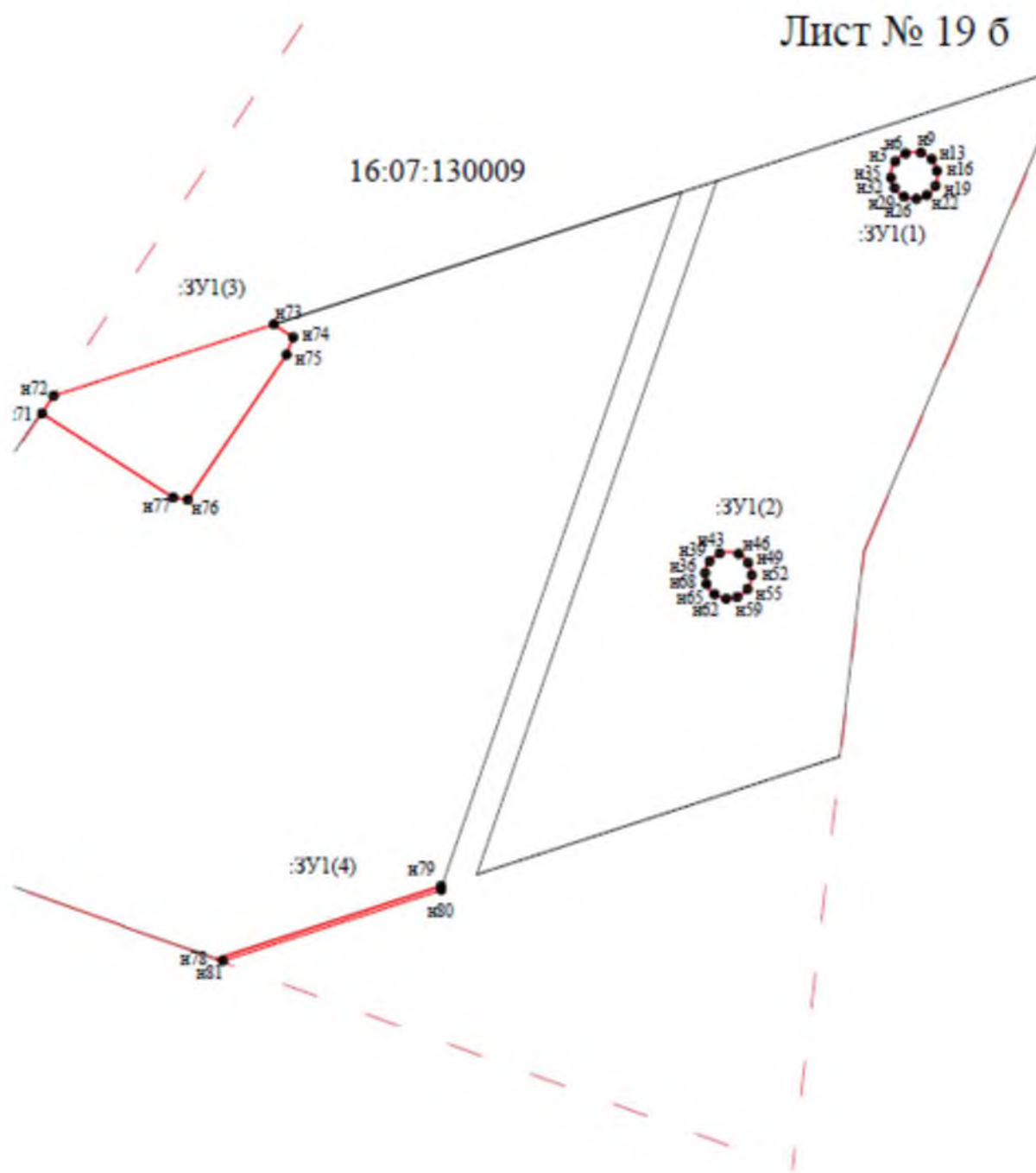
МАСШТАБ 1:2000  
 Система координат МСК-16  
 Условные обозначения:

- :1048:ЗУ1                    земельный участок образуемый путём раздела с сохранением исходного
- граница образуемого земельного участка
- н1                            обозначение характерной точки образуемого земельного участка
- 16:07:130009                номер кадастрового квартала
- - - - - граница кадастрового квартала
- 16:07:000000:1048        исходный земельный участок (единое землепользование)
- граница полосы платной автомагистрали



МАСШТАБ 1:2000  
 Система координат МСК-16  
 Условные обозначения:

:3:ЗУ1	земельный участок образуемый путём раздела
	граница образуемого земельного участка
● н1	обозначение характерной точки образуемого земельного участка
16:07:130009	номер кадастрового квартала
	граница кадастрового квартала
16:07:130009:3	исходный земельный участок
	граница полосы платной автомагистрали

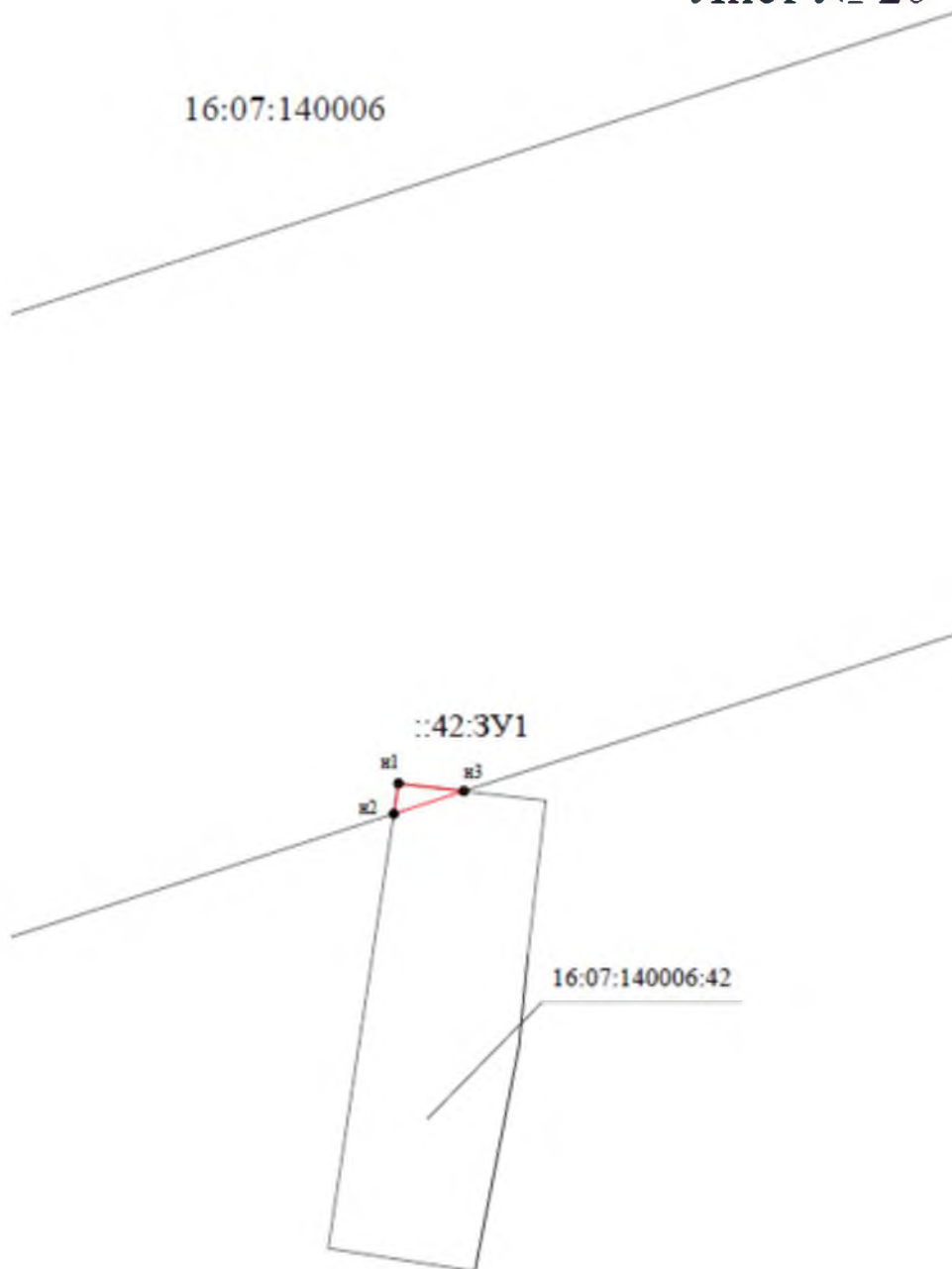


МАСШТАБ 1:2000  
 Система координат МСК-16  
 Условные обозначения:

:ЗУ1	образуемый земельный участок из земель государственности
(4)	контур границы образуемого земельного участка

- граница образуемого земельного участка
- н1 обозначение характерной точки образуемого земельного участка
- 16:07:130009 номер кадастрового квартала
- граница кадастрового квартала
- граница полосы платной автомагистрали

## Лист № 20



МАСШТАБ 1:2000  
Система координат МСК-16

Условные обозначения:

- :42:3У1 земельный участок образуемый путём раздела исходного земельного участка
- граница образуемого земельного участка
- н1 обозначение характерной точки образуемого земельного участка



16:07:140006

номер кадастрового квартала

— — — —

граница кадастрового квартала

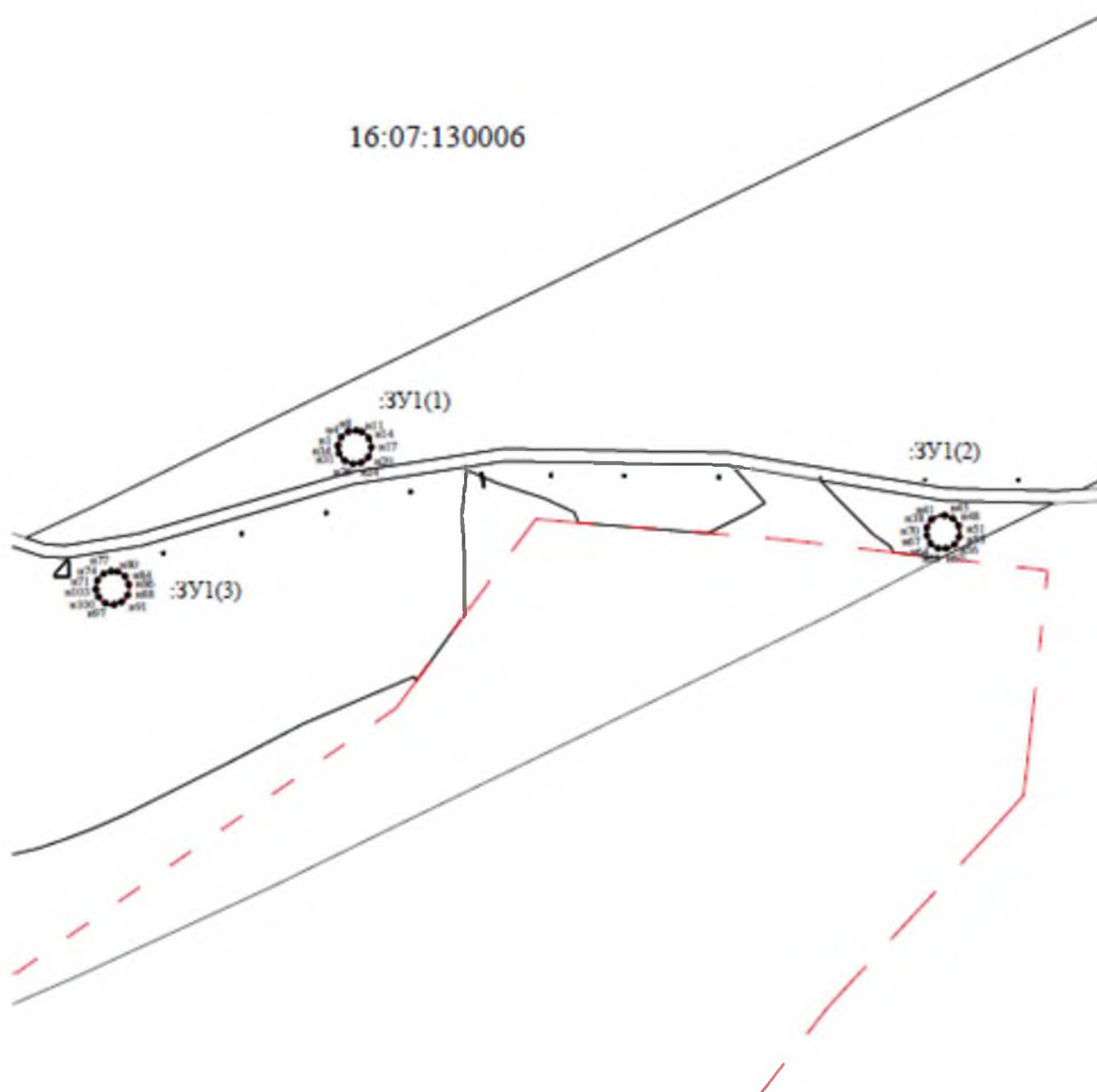
16:07:140001:42

исходный земельный участок

—————

граница полосы платной автомагистрали

## Лист №21



МАСШТАБ 1:2000

Система координат МСК-16

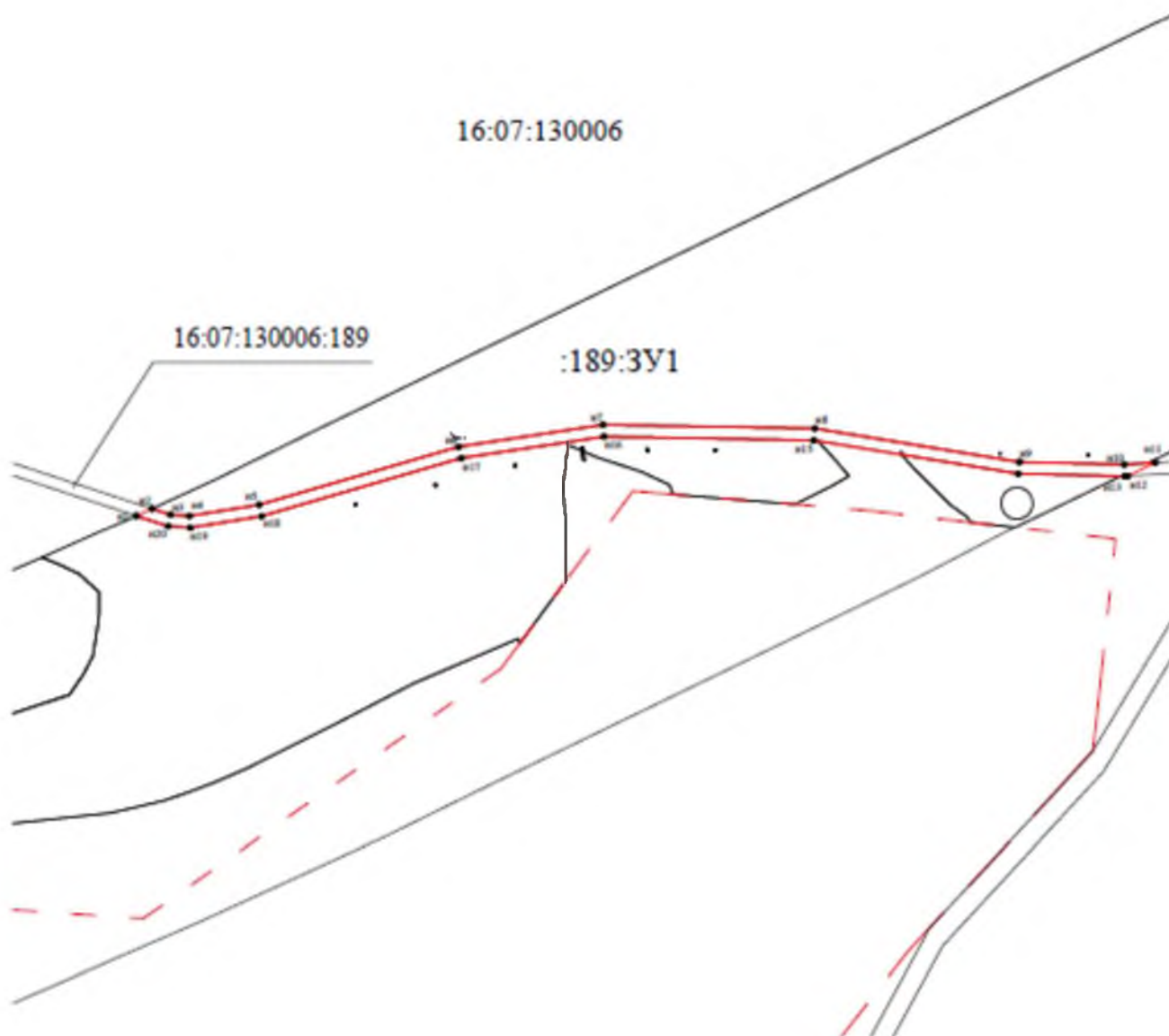
Условные обозначения:

:ЗУ1

образуемый земельный участок из земель госсобственности

- (1)
- контур границы образуемого земельного участка
  - граница образуемого земельного участка
  - n1 обозначение характерной точки образуемого земельного участка
  - 16:07:130006 номер кадастрового квартала
  - - - граница кадастрового квартала
  - граница полосы платной автомагистрали

## Лист №21а



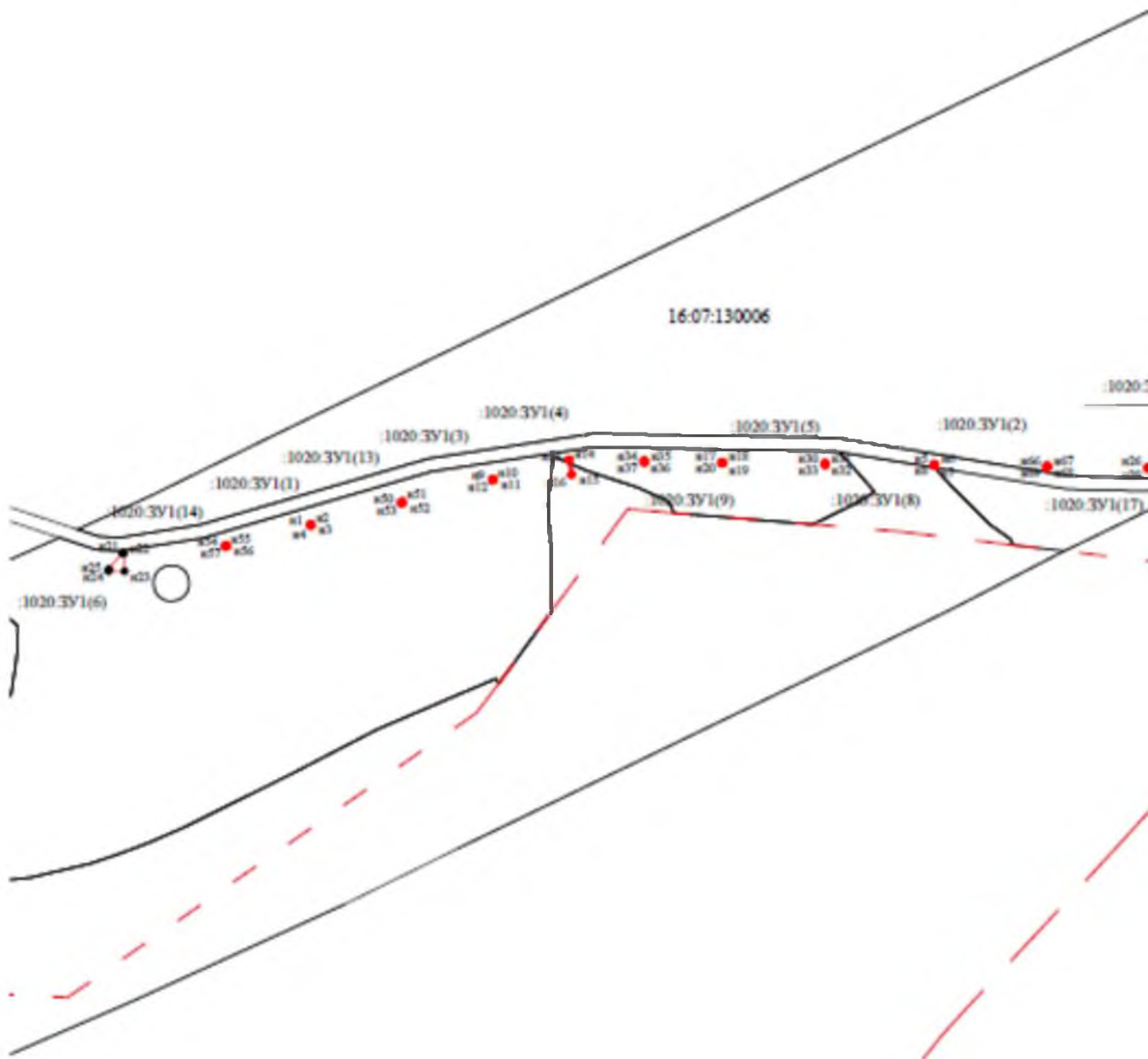
МАСШТАБ 1:2000  
 Система координат МСК-16  
 Условные обозначения:

:189:3У1  
участка




земельный участок образуемый путём раздела исходного земельного участка

- граница образуемого земельного участка
- n1
- 16:07:130006      обозначение характерной точки образуемого земельного участка
- 16:07:130006      номер кадастрового квартала
- граница кадастрового квартала
- 16:07:130006:189      исходный земельный участок
- граница полосы платной автомагистрали

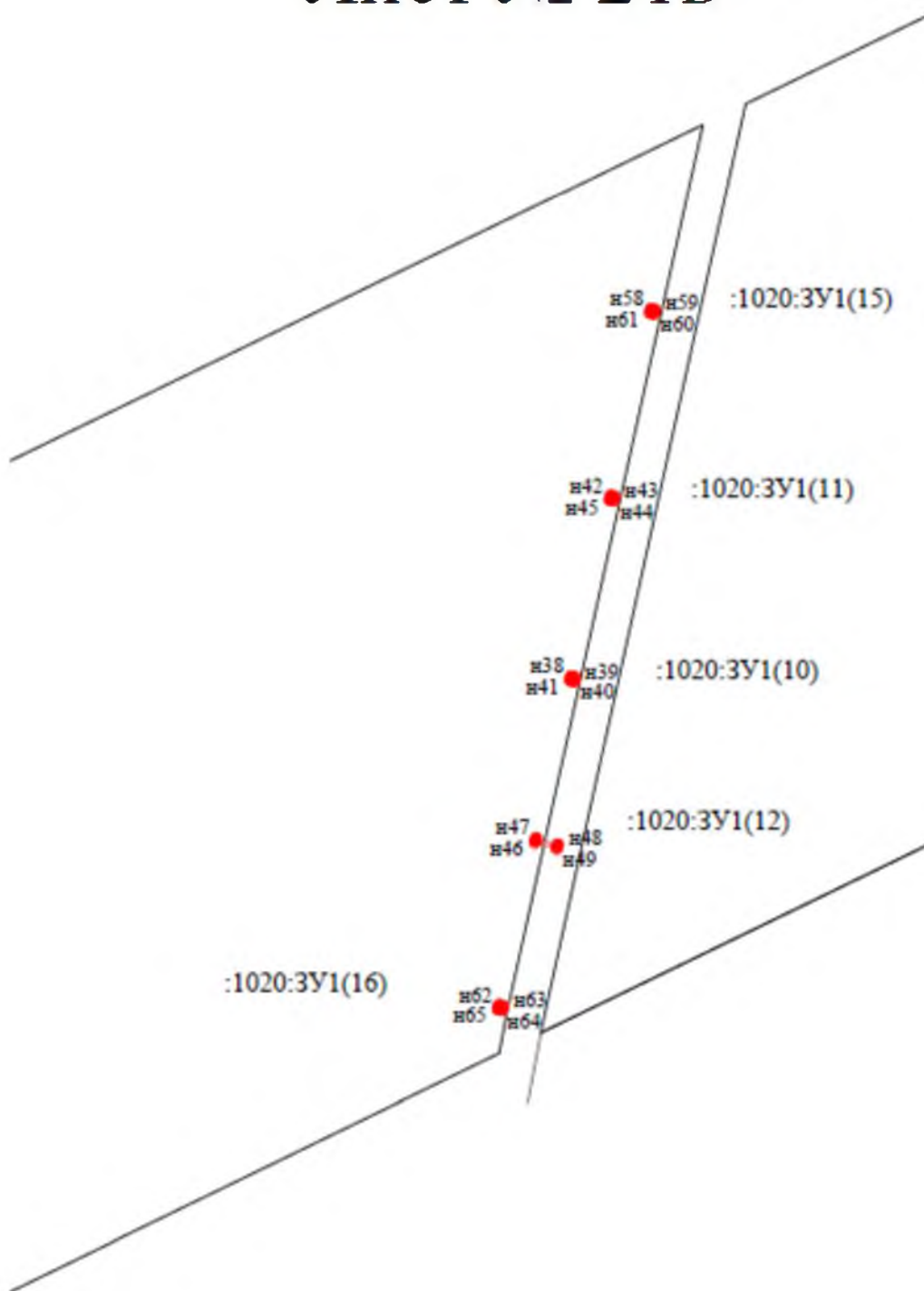
Лист № 216



МАСШТАБ 1:2000  
Система координат МСК-16

	Условные обозначения:
:1020:ЗУ1	земельный участок образуемый путём раздела с сохранением исходного
	граница образуемого земельного участка
● н1	обозначение характерной точки образуемого земельного участка
16:07:130006	номер кадастрового квартала
	граница кадастрового квартала
16:07:000000:1020	исходный земельный участок (единое землепользование)
	граница полосы платной автомагистрали

## Лист № 21в



МАСШТАБ 1:2000

Система координат МСК-16

Условные обозначения:

:1020:ЗУ1

земельный участок образуемый путём раздела с сохранением исходного  
граница образуемого земельного участка

● н1

обозначение характерной точки образуемого земельного участка

16:07:130006

номер кадастрового квартала

-----

граница кадастрового квартала

16:07:000000:1020

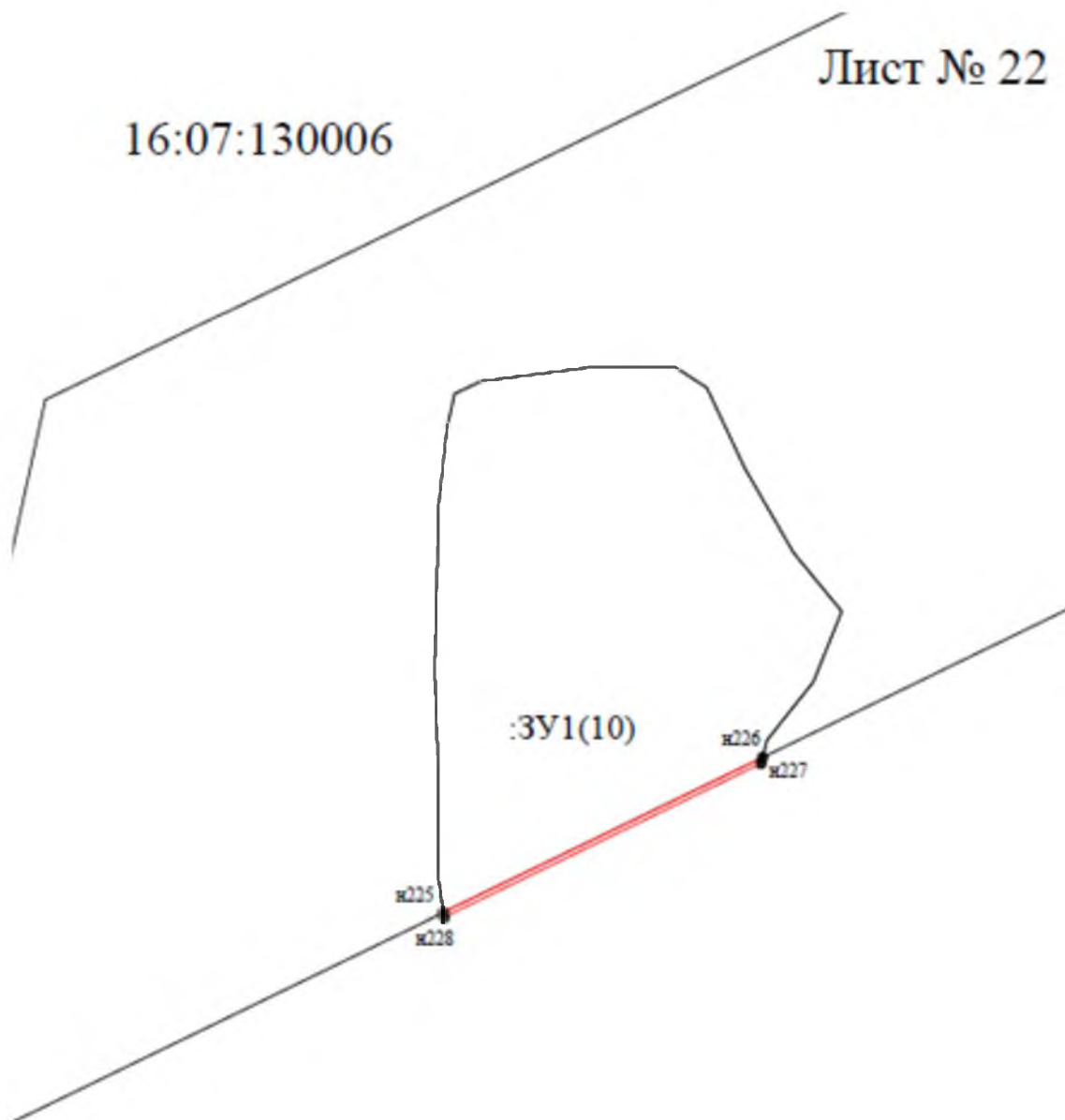
исходный земельный участок (единое землепользование)

—————

граница полосы платной автомагистрали

Лист № 22

16:07:130006



МАСШТАБ 1:2000

Система координат МСК-16

Условные обозначения:

:ЗУ1

образуемый земельный участок из земель госсобственности

- (1) контур границы образуемого земельного участка  
 граница образуемого земельного участка  
 ●н1 обозначение характерной точки образуемого земельного участка  
 16:07:130006 номер кадастрового квартала  
 - - - - - граница кадастрового квартала  
 \_\_\_\_\_ граница полосы платной автомагистрали

Лист №22а



МАСШТАБ 1:2000

Система координат МСК-16

Условные обозначения:

:195:3У1  
участка

земельный участок образуемый путём раздела исходного земельного



граница образуемого земельного участка



обозначение характерной точки образуемого земельного участка

16:07:130006

номер кадастрового квартала



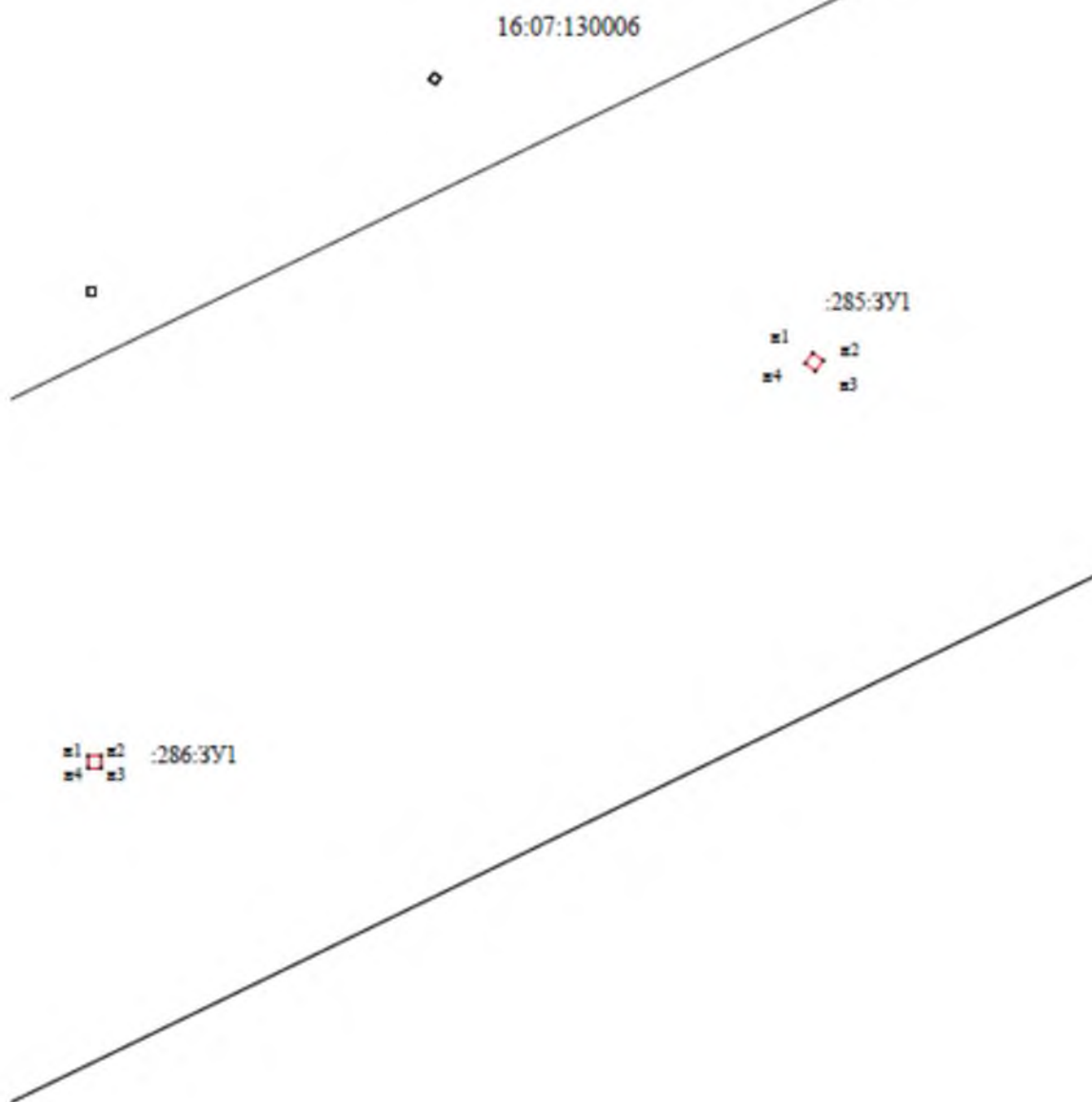
граница кадастрового квартала

16:07:130006:195





исходный земельный участок



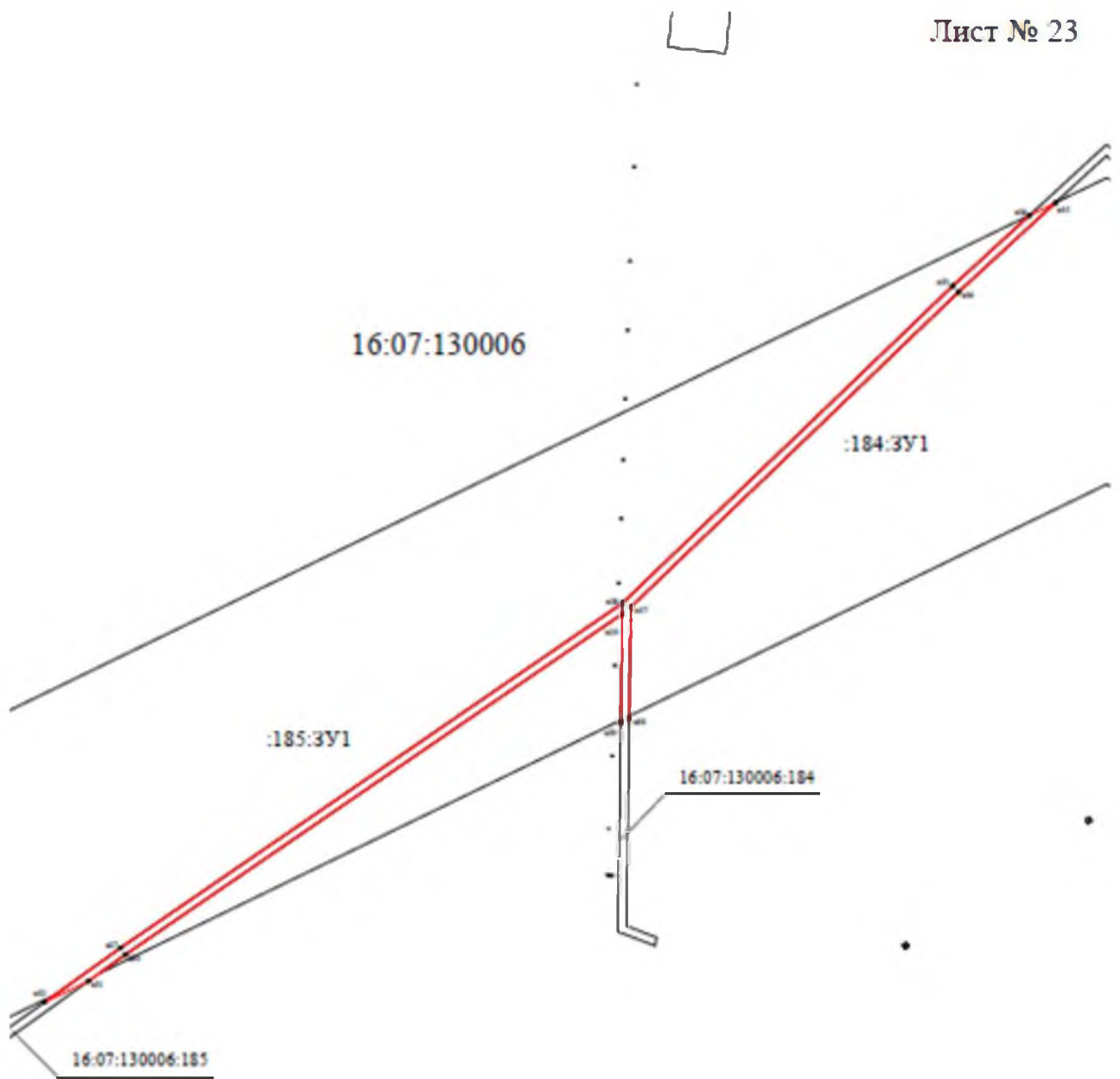
граница полосы платной автомагистрали



МАСШТАБ 1:2000  
Система координат МСК-16  
Условные обозначения:

-  :285:3У1 земельный участок образуемый путём раздела с сохранением исходного
-  n1 граница образуемого земельного участка
- 16:07:130006 обозначение характерной точки образуемого земельного участка
-  граница кадастрового квартала
- 16:07:000000:285 исходный земельный участок (единое землепользование)
-  граница полосы платной автомагистрали





МАСШТАБ 1:2000

Система координат МСК-16

Условные обозначения:

:185:3У1  
участка



граница образуемого земельного участка



обозначение характерной точки образуемого земельного участка

16:07:130006

номер кадастрового квартала



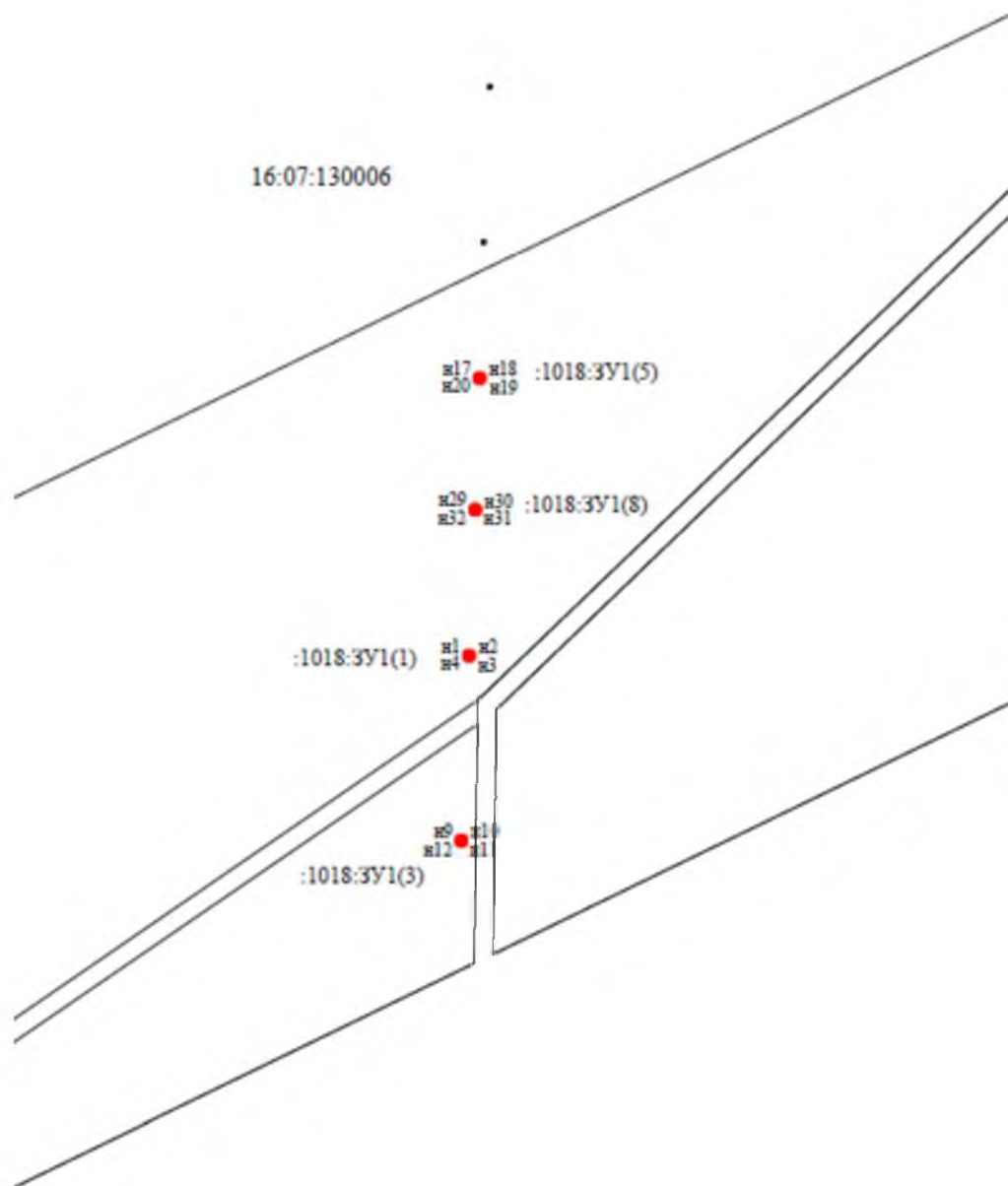
граница кадастрового квартала

16:07:130006:185

исходный земельный участок



граница полосы платной автомагистрали



МАСШТАБ 1:2000

Система координат МСК-16

Условные обозначения:

:1018:ЗУ1



● n1

16:07:130006



16:07:000000:1018



земельный участок образуемый путём раздела с сохранением исходного  
граница образуемого земельного участка

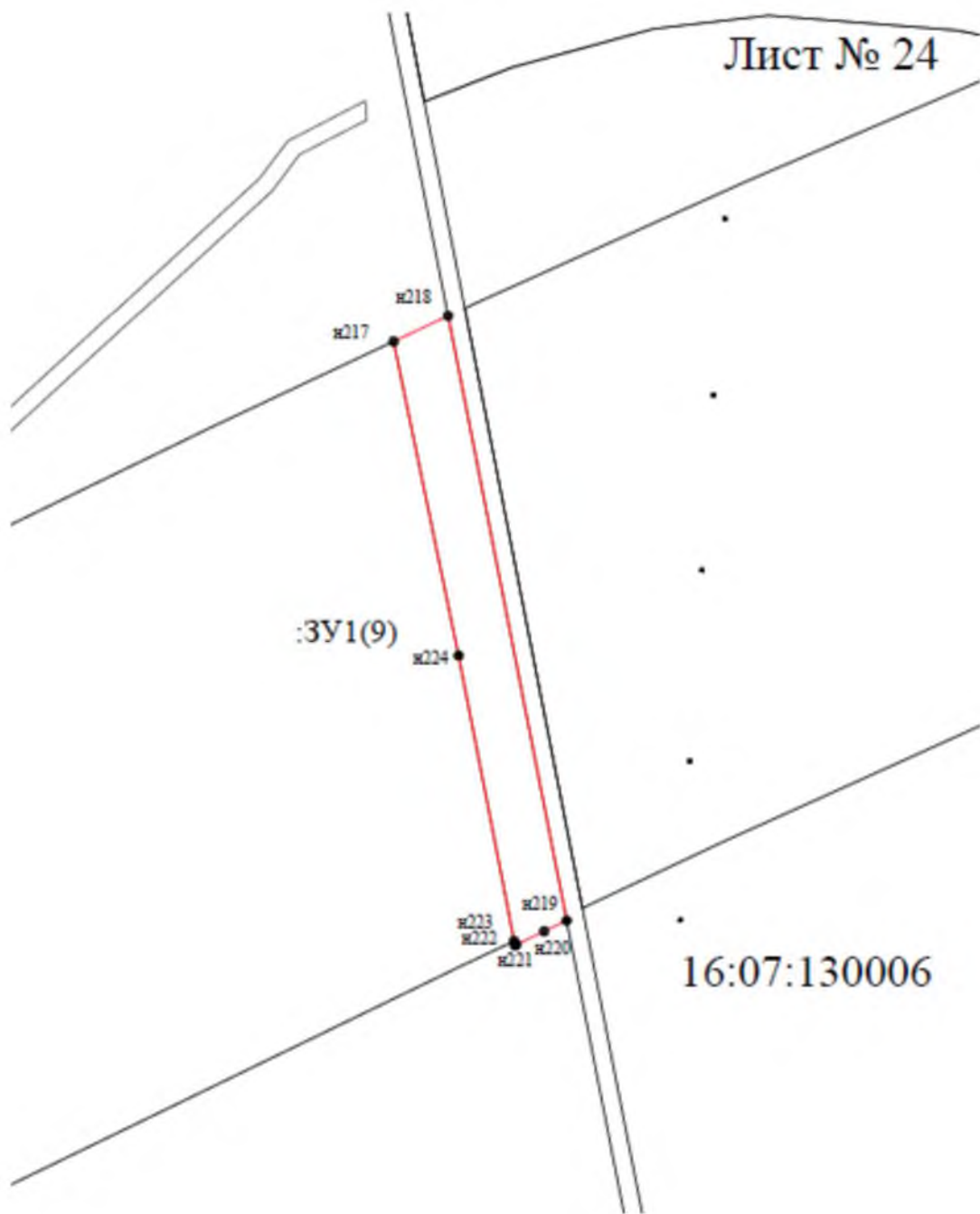
обозначение характерной точки образуемого земельного участка

номер кадастрового квартала

граница кадастрового квартала

исходный земельный участок (единое землепользование)




граница полосы платной автомагистрали

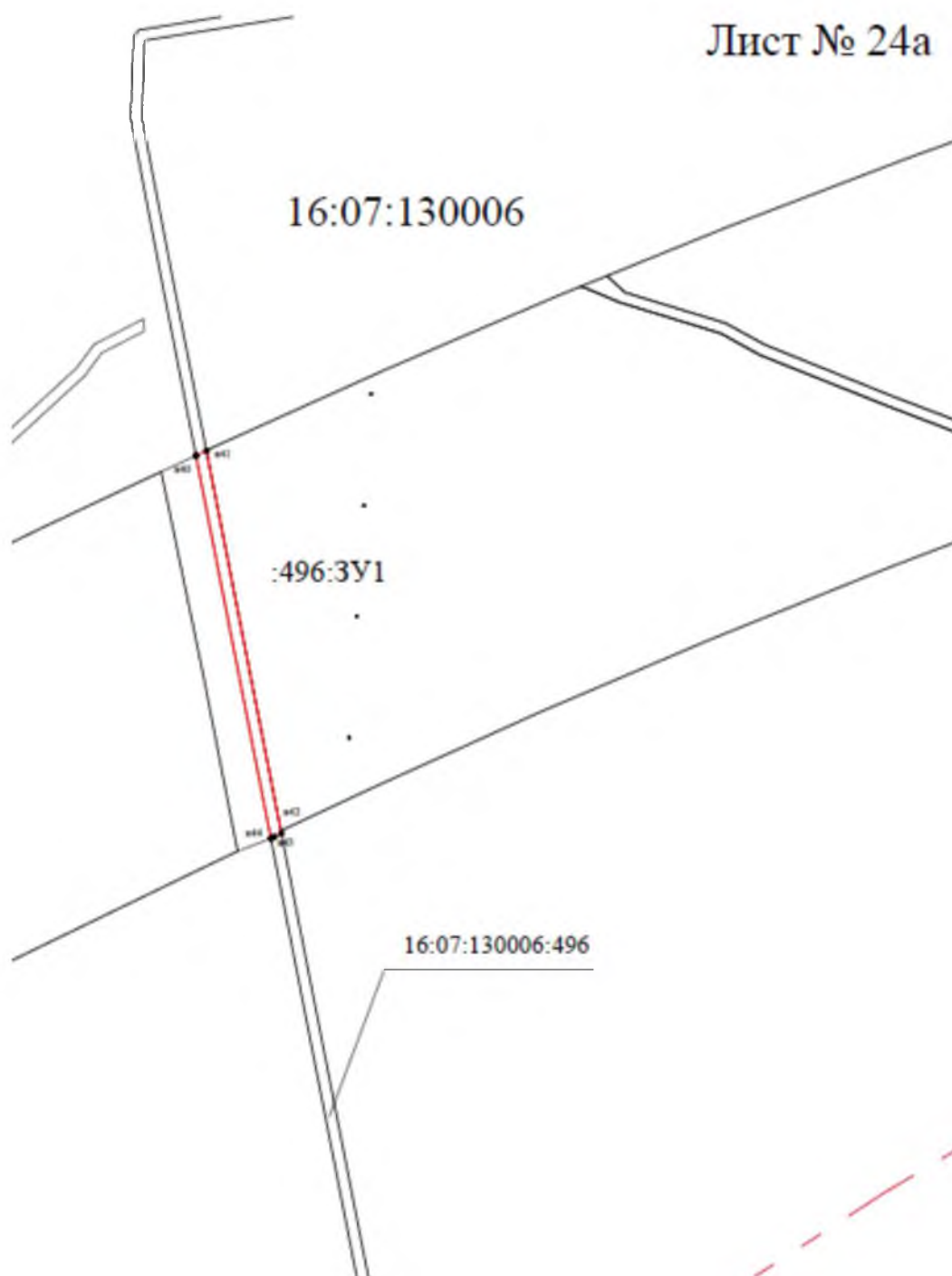


МАСШТАБ 1:2000

Система координат МСК-16

Условные обозначения:

3У1	образуемый земельный участок из земель госсобственности
(9)	контур границы образуемого земельного участка
	граница образуемого земельного участка
●н1	обозначение характерной точки образуемого земельного участка
16:07:130006	номер кадастрового квартала
	граница кадастрового квартала
	граница полосы платной автомагистрали



МАСШТАБ 1:2000

Система координат МСК-16

Условные обозначения:

:496:3У1  
участка

—

● n1

16:07:130006

- - -

16:07:130006:496

—

земельный участок образуемый путём раздела исходного земельного

граница образуемого земельного участка

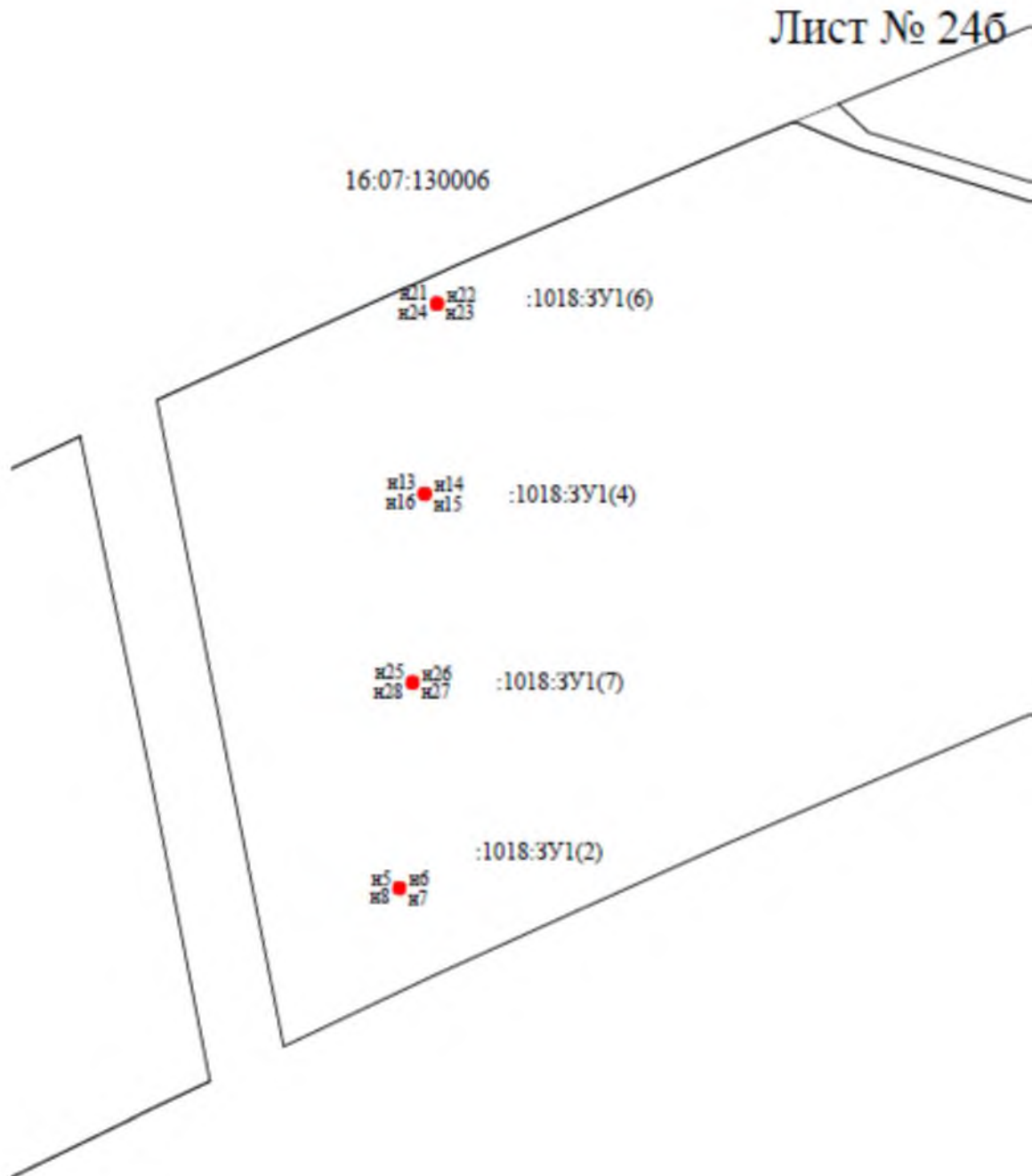
обозначение характерной точки образуемого земельного участка

номер кадастрового квартала

граница кадастрового квартала

исходный земельный участок

граница полосы платной автомагистрали



16:07:130006

н21 н22  
н24 н23 :1018:3У1(6)

н13 н14  
н16 н15 :1018:3У1(4)

н25 н26  
н28 н27 :1018:3У1(7)

:1018:3У1(2)

н5 н6  
н8 н7

МАСШТАБ 1:2000

Система координат МСК-16

Условные обозначения:

:1018:3У1



● н1

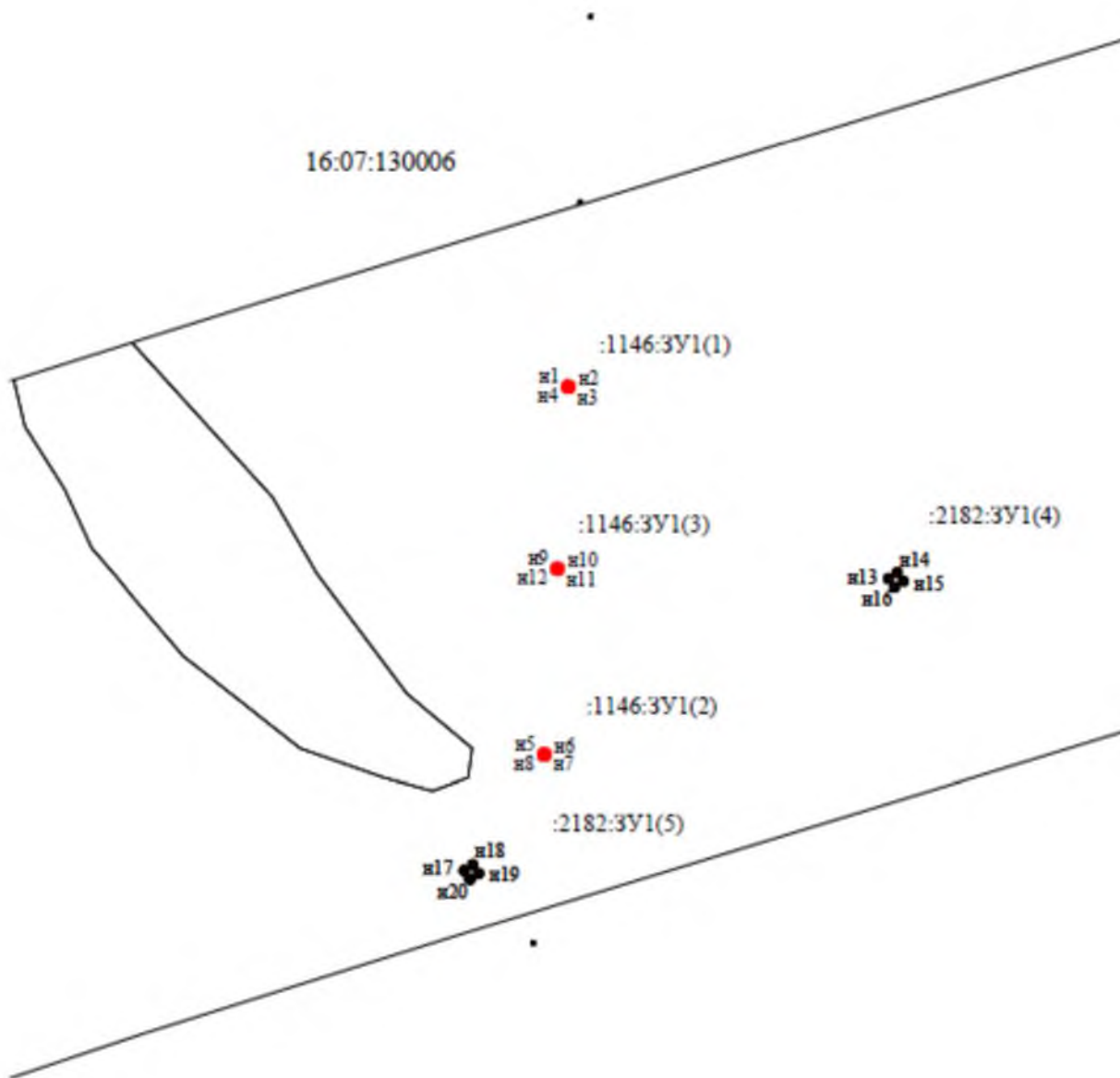
16:07:130006



16:07:000000:1018



земельный участок образуемый путём раздела с сохранением исходного  
граница образуемого земельного участка  
обозначение характерной точки образуемого земельного участка  
номер кадастрового квартала  
граница кадастрового квартала  
исходный земельный участок (единое землепользование)  
граница полосы платной автомагистрали



МАСШТАБ 1:2000

Система координат МСК-16

Условные обозначения:

:1146:3У1

● н1

16:07:130006

---

16:07:000000:1146

земельный участок образуемый путём раздела с сохранением исходного  
граница образуемого земельного участка


обозначение характерной точки образуемого земельного участка

номер кадастрового квартала

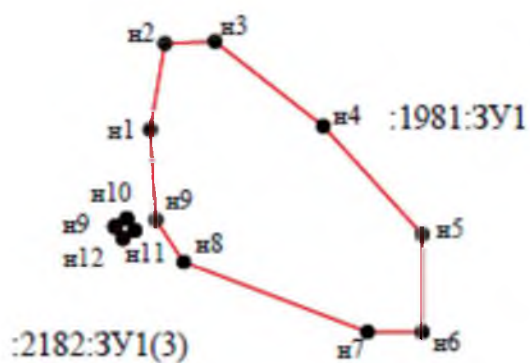
граница кадастрового квартала

исходный земельный участок (единое землепользование)

16:07:130006



:2182:3У1(2)



МАСШТАБ 1:2000

Система координат МСК-16

Условные обозначения:

:1981:3У1



● n1

16:07:130006



16:07:000000:1981



земельный участок образуемый путём раздела с сохранением исходного  
граница образуемого земельного участка

обозначение характерной точки образуемого земельного участка

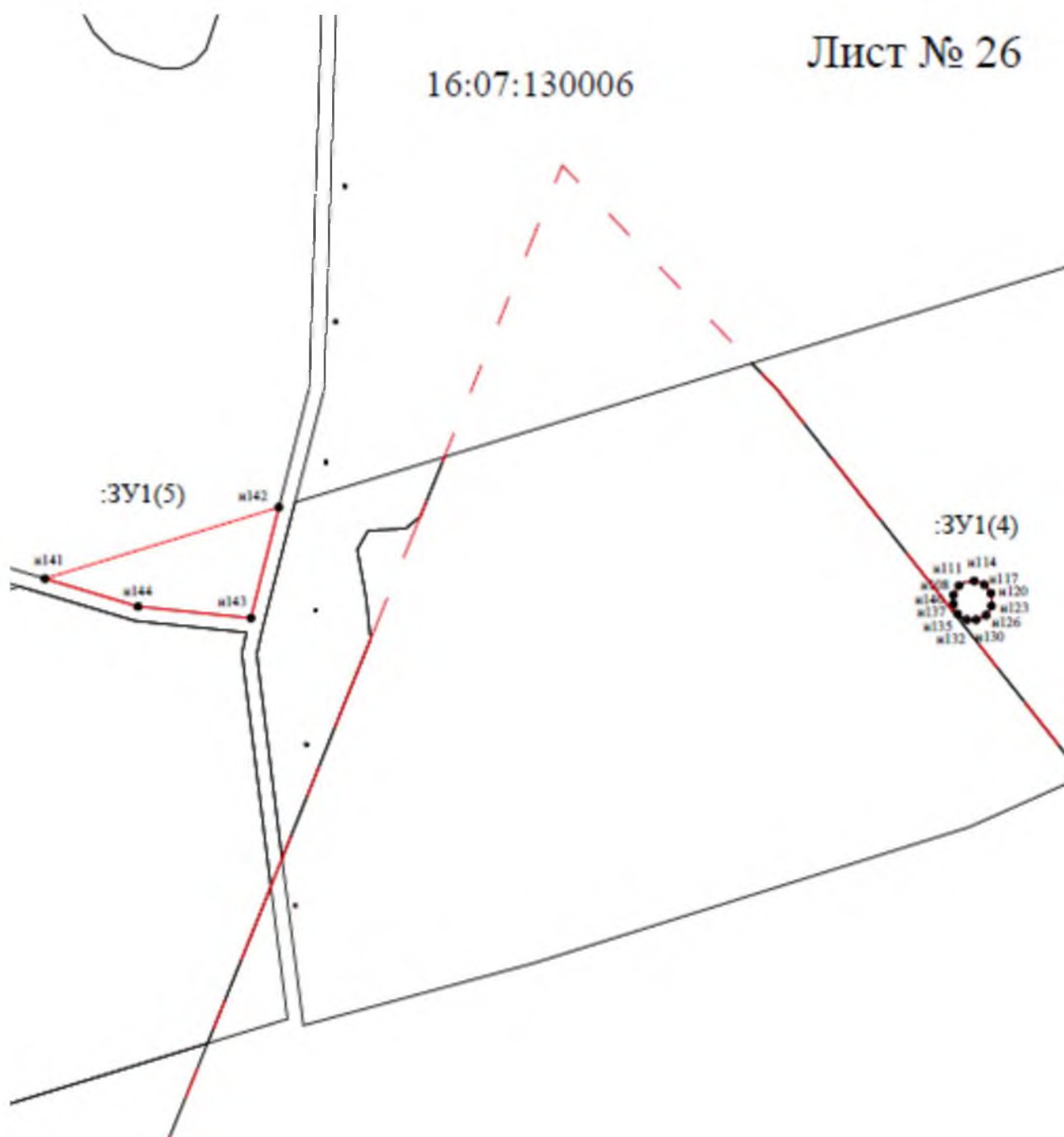
номер кадастрового квартала

граница кадастрового квартала

исходный земельный участок (единое землепользование)

граница полосы платной автомагистрали


16:07:130006



МАСШТАБ 1:2000

Система координат МСК-16

Условные обозначения:

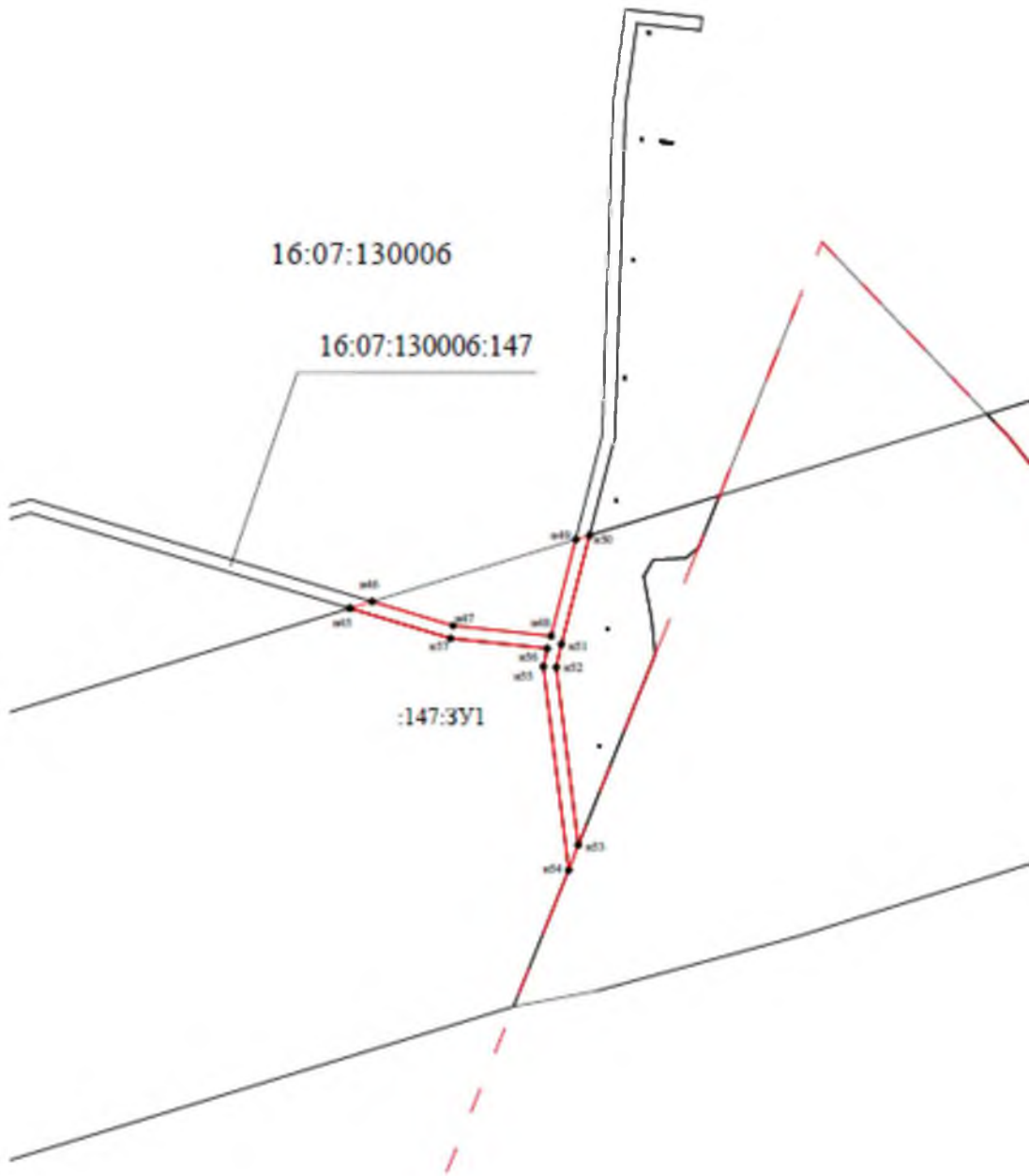
- |   |  |
|---|--|
| :ЗУ1  | образуемый земельный участок из земель госсобственности      |
| (1)   | контур границы образуемого земельного участка                |
|  | граница образуемого земельного участка                       |
| ●n1   | обозначение характерной точки образуемого земельного участка |
| 16:07:130006  | номер кадастрового квартала                                  |





----- граница кадастрового квартала  
———— граница полосы платной автомагистрали

Лист № 26а



МАСШТАБ 1:2000

Система координат МСК-16

Условные обозначения:

:147:3У1  
участка



● n1

16:07:130006

земельный участок образуемый путём раздела исходного земельного

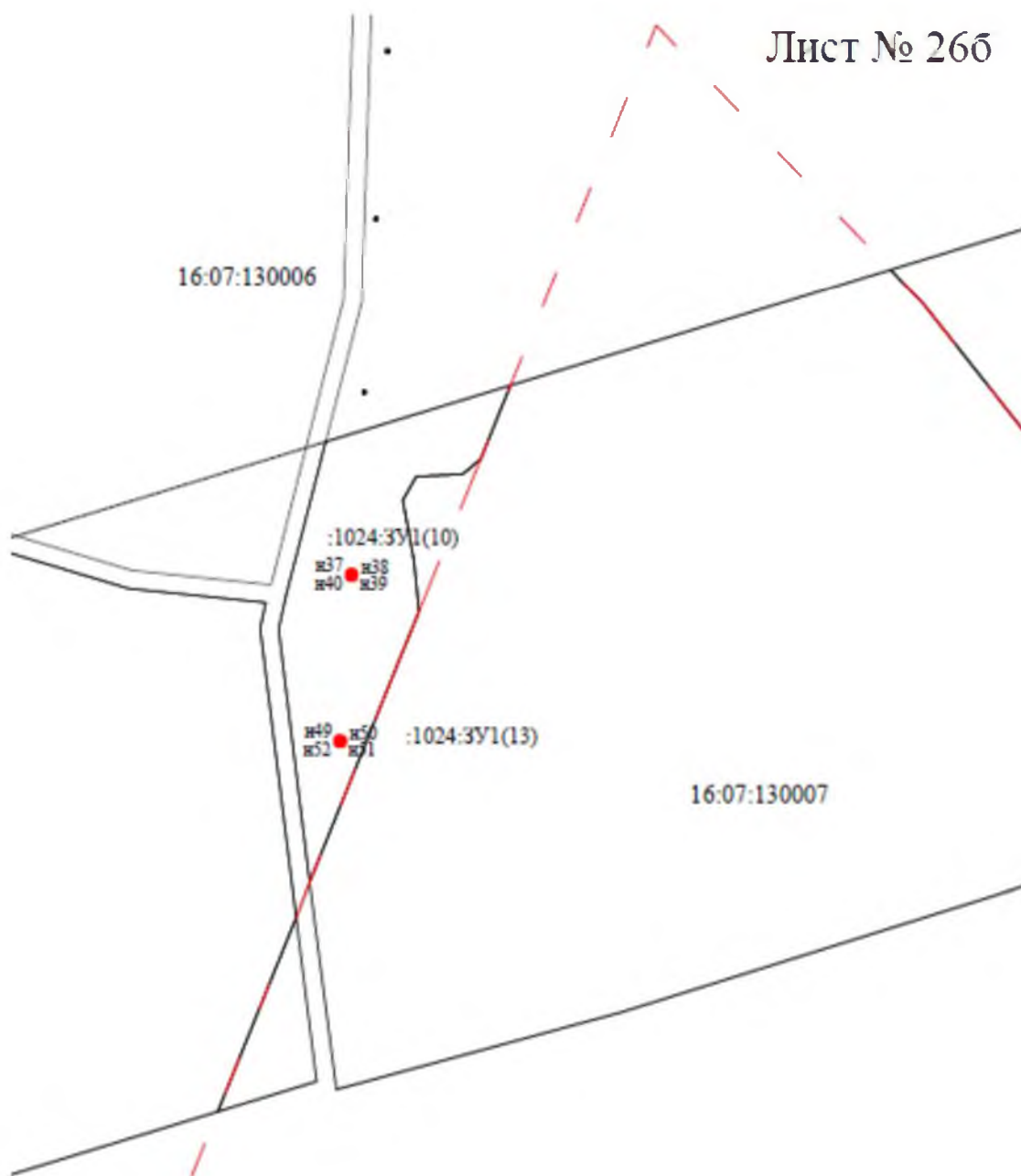
граница образуемого земельного участка

обозначение характерной точки образуемого земельного участка

номер кадастрового квартала

16:07:130006:147

----- граница кадастрового квартала  
исходный земельный участок  
\_\_\_\_\_ граница полосы платной автомагистрали



МАСШТАБ 1:2000

Система координат МСК-16

Условные обозначения:

:1024:3У1



● n1

земельный участок образуемый путём раздела с сохранением исходного  
граница образуемого земельного участка  
обозначение характерной точки образуемого земельного участка

16:07:130006

номер кадастрового квартала

---

граница кадастрового квартала

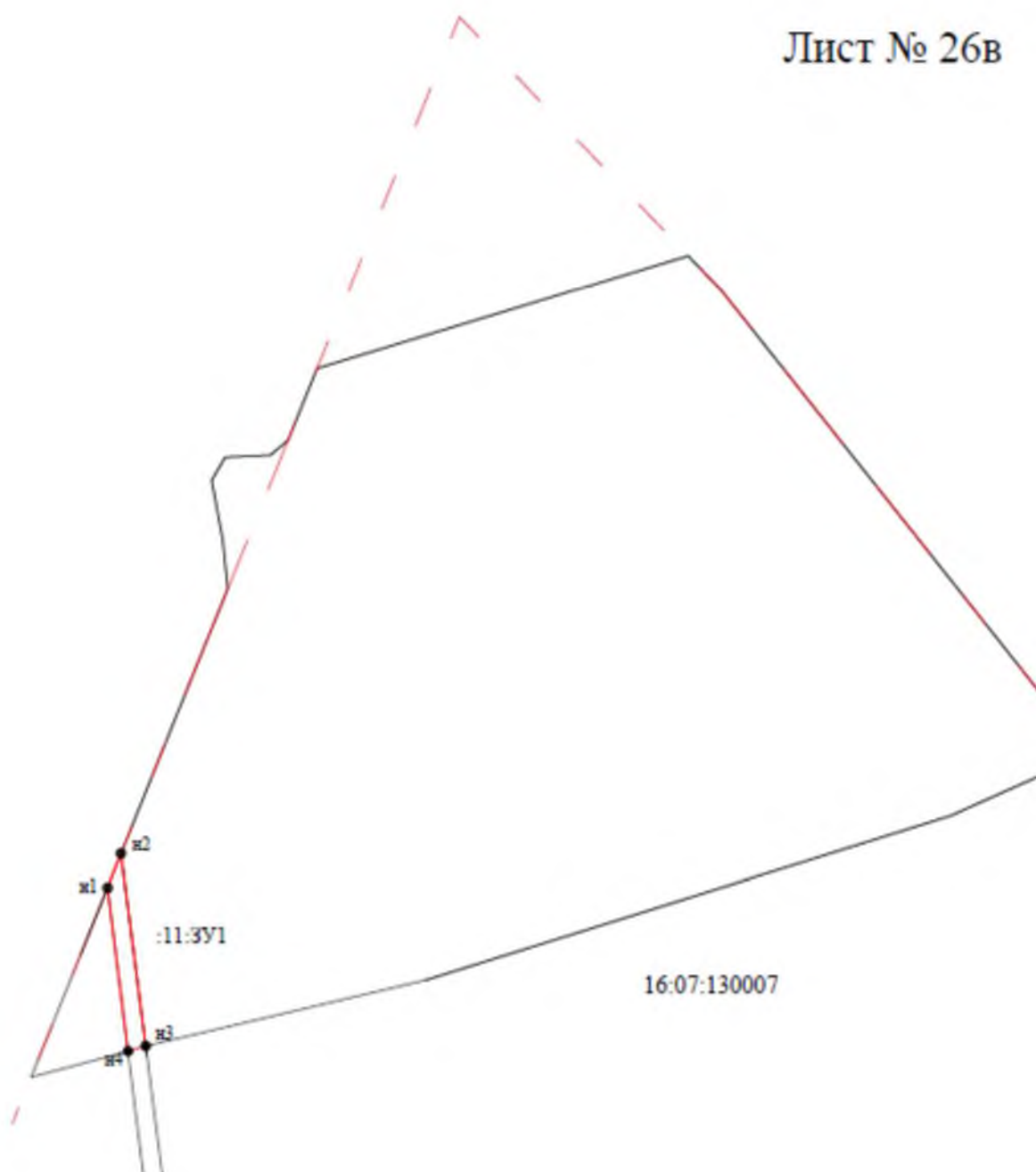
16:07:000000:1024

исходный земельный участок (единое землепользование)

—

граница полосы платной автомагистрали

Лист № 26В



МАСШТАБ 1:2000

Система координат МСК-16

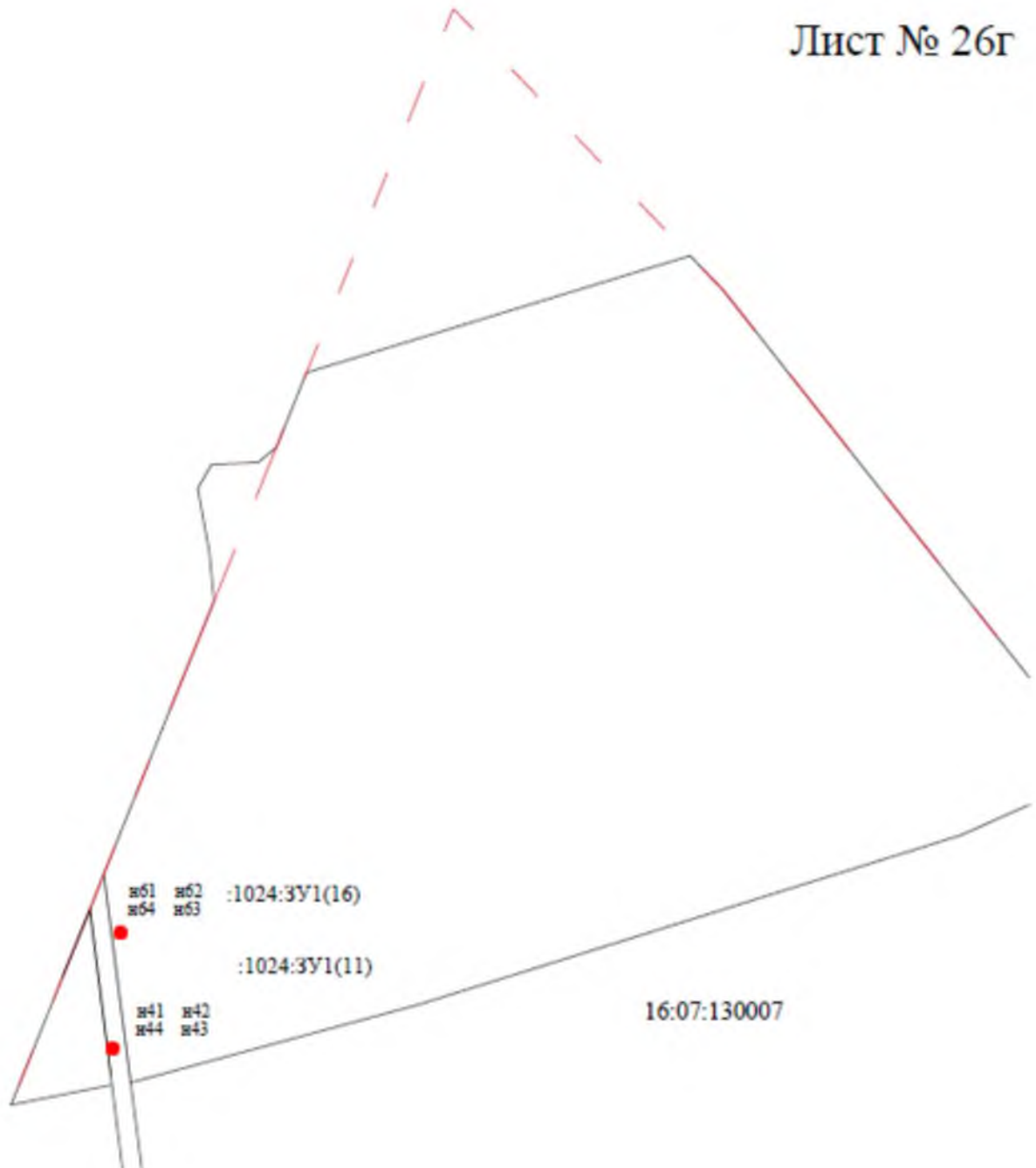
Условные обозначения:

земельный участок образуемый путём раздела исходного земельного

:11:3У1  
участка

- граница образуемого земельного участка
- н1 обозначение характерной точки образуемого земельного участка
- 16:07:130007 номер кадастрового квартала
- - - - граница кадастрового квартала
- 16:07:130007:11 исходный земельный участок
- граница полосы платной автомагистрали

Лист № 26г



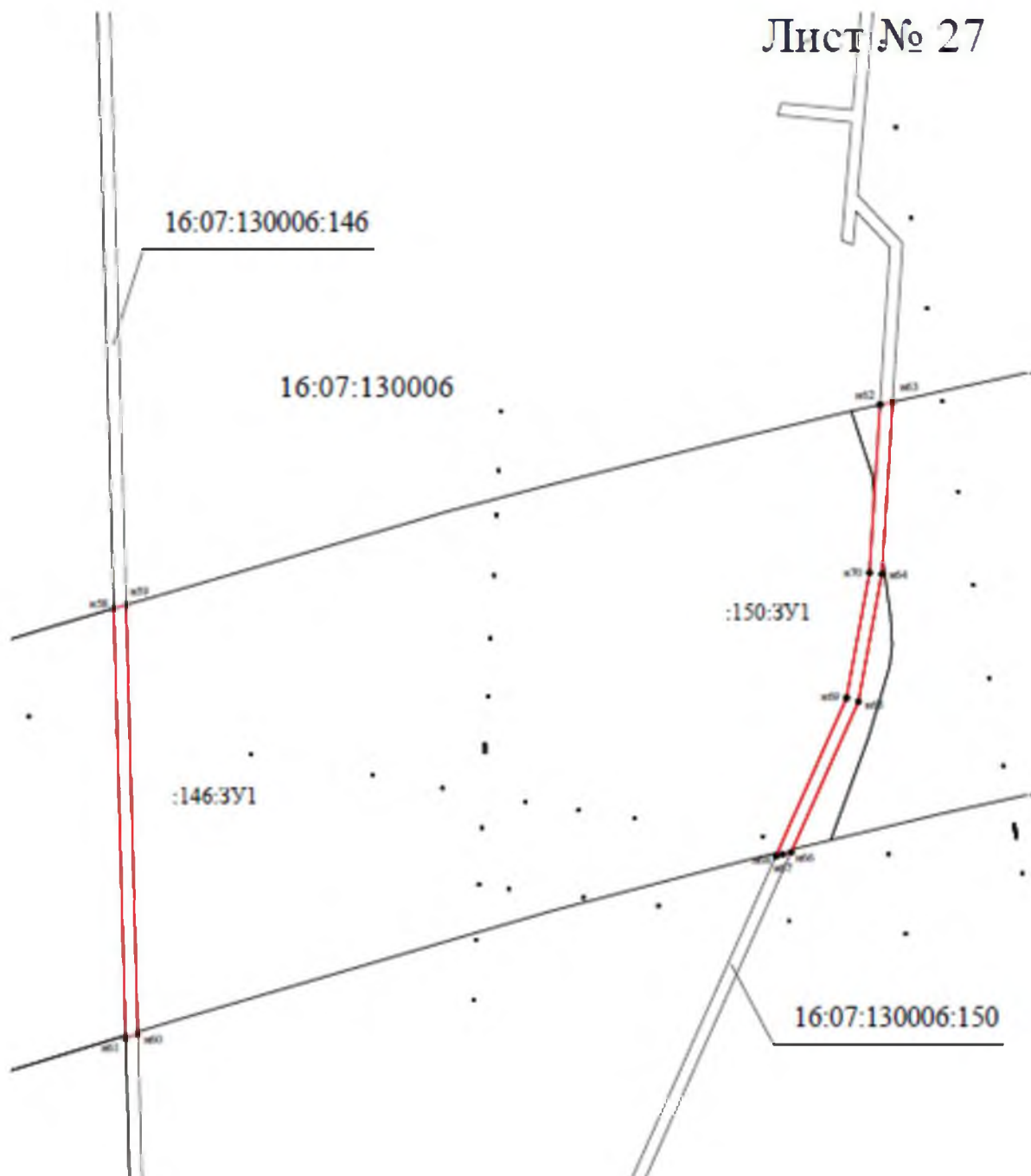
МАСШТАБ 1:2000  
Система координат МСК-16

Условные обозначения:

:1024:3У1

земельный участок образуемый путём раздела с сохранением исходного  
граница образуемого земельного участка

- n1                                    обозначение характерной точки образуемого земельного участка
- 16:07:130007                        номер кадастрового квартала
- — — — —                            граница кадастрового квартала
- 16:07:000000:1024                исходный земельный участок (единое землепользование)
- граница полосы платной автомагистрали

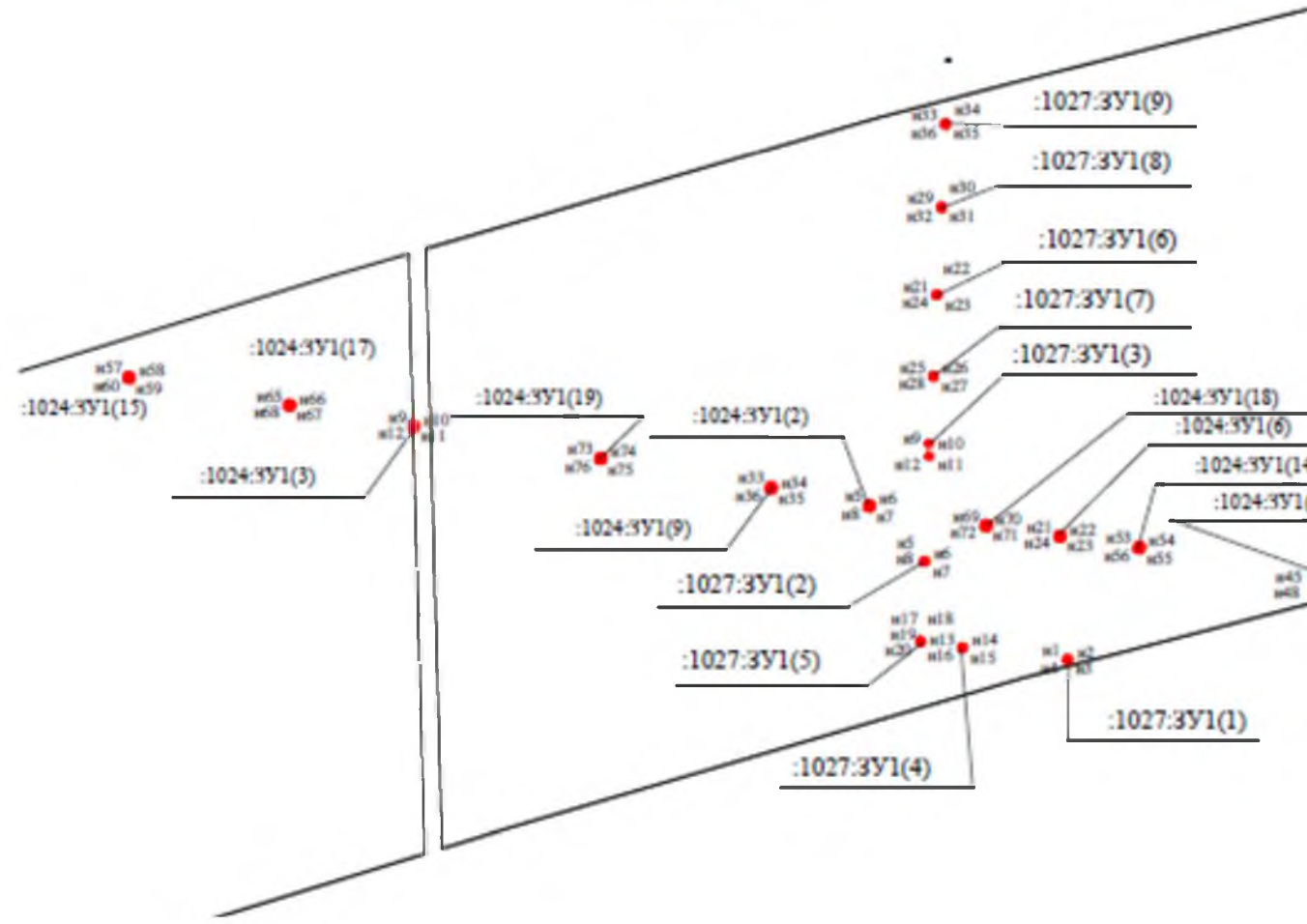


МАСШТАБ 1:2000  
 Система координат МСК-16  
 Условные обозначения:

- :146:3У1                                земельный участок образуемый путём раздела исходного земельного участка
- граница образуемого земельного участка
- n1                                    обозначение характерной точки образуемого земельного участка
- 16:07:130006                        номер кадастрового квартала

--- граница кадастрового квартала  
 16:07:130006:146 исходный земельный участок  
 \_\_\_\_\_ граница полосы платной автомагистрали

16:07:130006 . Лист № 27а

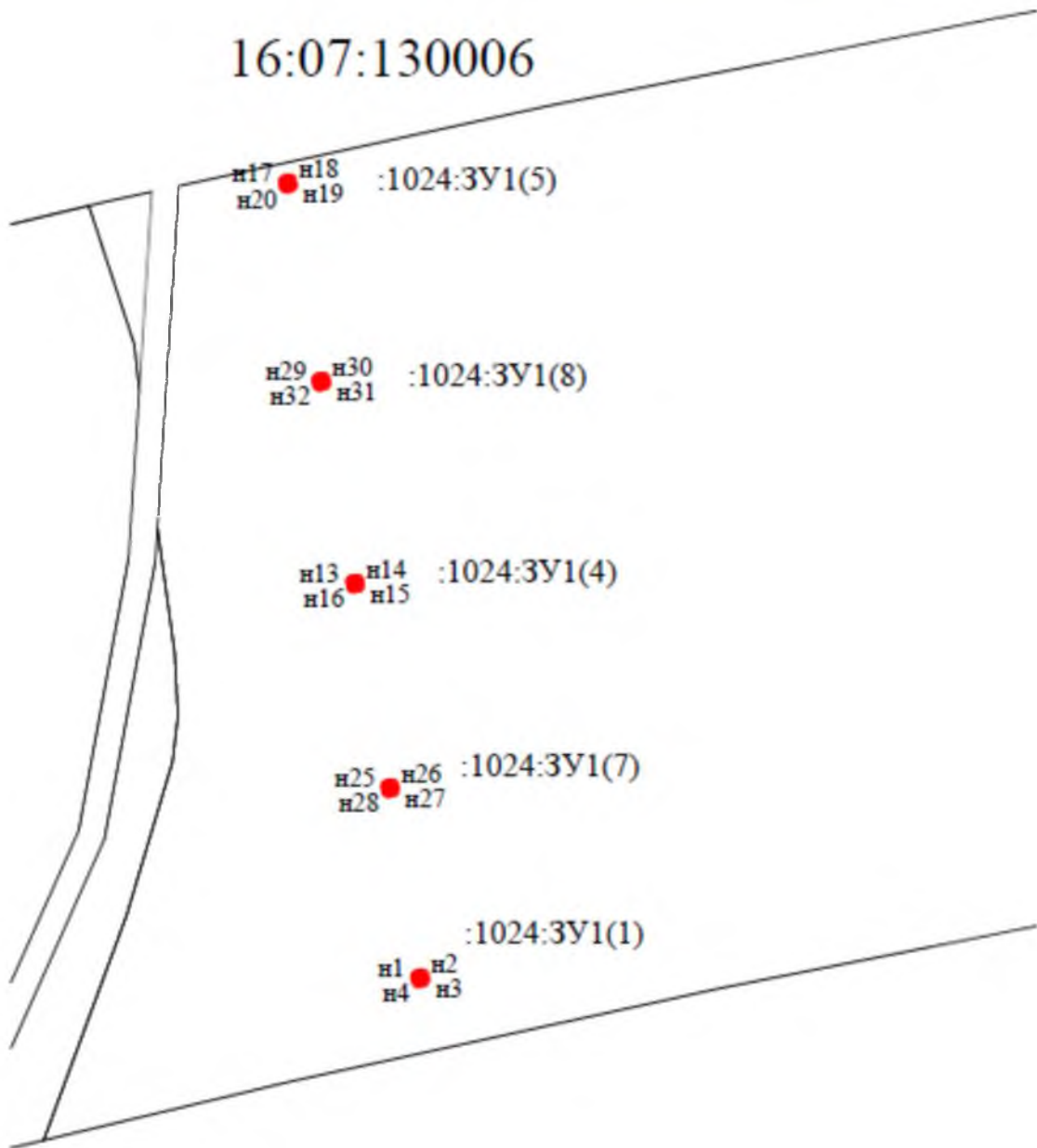


МАСШТАБ 1:2000  
 Система координат МСК-16  
 Условные обозначения:

- :1027:ЗУ1 земельный участок образуемый путём раздела с сохранением исходного
- \_\_\_\_\_ граница образуемого земельного участка
- н1 обозначение характерной точки образуемого земельного участка
- 16:07:130006 номер кадастрового квартала
- граница кадастрового квартала
- 16:07:000000:1027 исходный земельный участок (единое землепользование)
- \_\_\_\_\_ граница полосы платной автомагистрали

# Лист № 276

16:07:130006



МАСШТАБ 1:2000

Система координат МСК-16

Условные обозначения:

:1024:3У1

● n1

16:07:130006

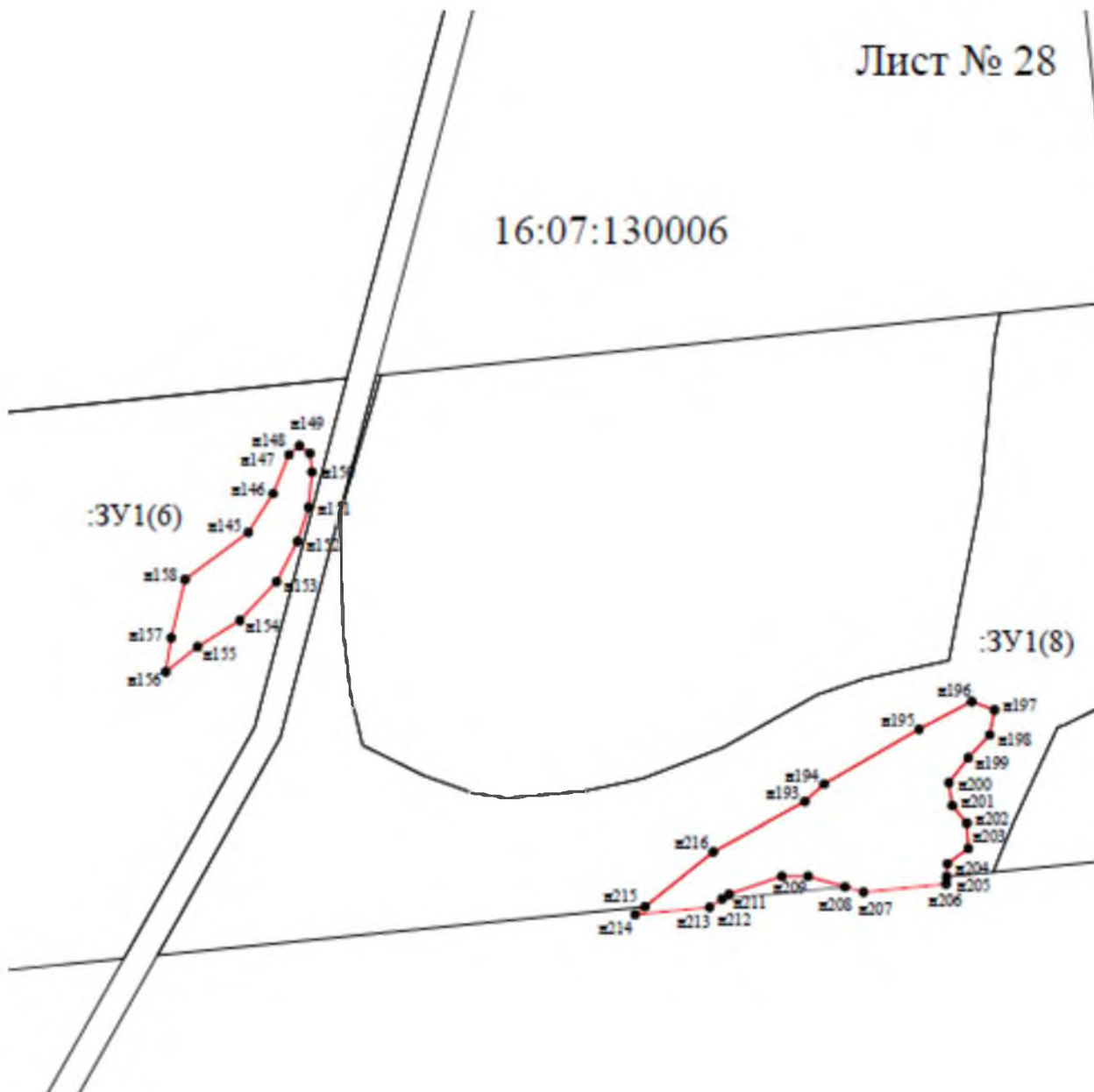
---

земельный участок образуемый путём раздела с сохранением исходного  
граница образуемого земельного участка

обозначение характерной точки образуемого земельного участка

номер кадастрового квартала




граница кадастрового квартала



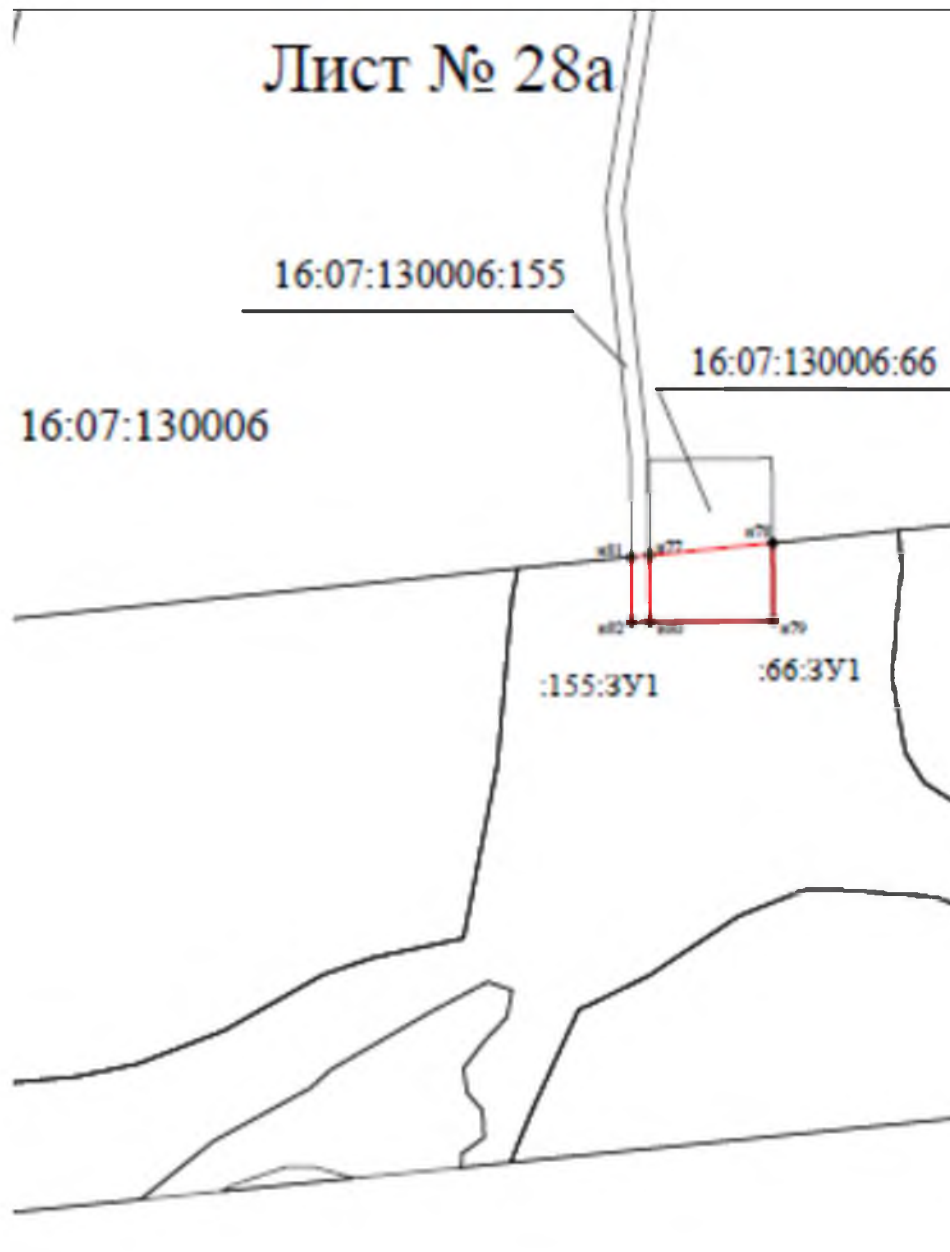
МАСШТАБ 1:2000

Система координат МСК-16

Условные обозначения:

- |   |  |
|---|--|
| :ЗУ1  | образуемый земельный участок из земель госсобственности      |
| (6)   | контур границы образуемого земельного участка                |
|  | граница образуемого земельного участка                       |
| ●н1   | обозначение характерной точки образуемого земельного участка |
| 16:07:130006  | номер кадастрового квартала                                  |
|  | граница кадастрового квартала                                |
|  | граница полосы платной автомагистрали                        |





МАСШТАБ 1:2000

Система координат МСК-16

Условные обозначения:

:155:3У1  
участка



● n1

16:07:130006



16:07:130006:155



земельный участок образуемый путём раздела исходного земельного

граница образуемого земельного участка

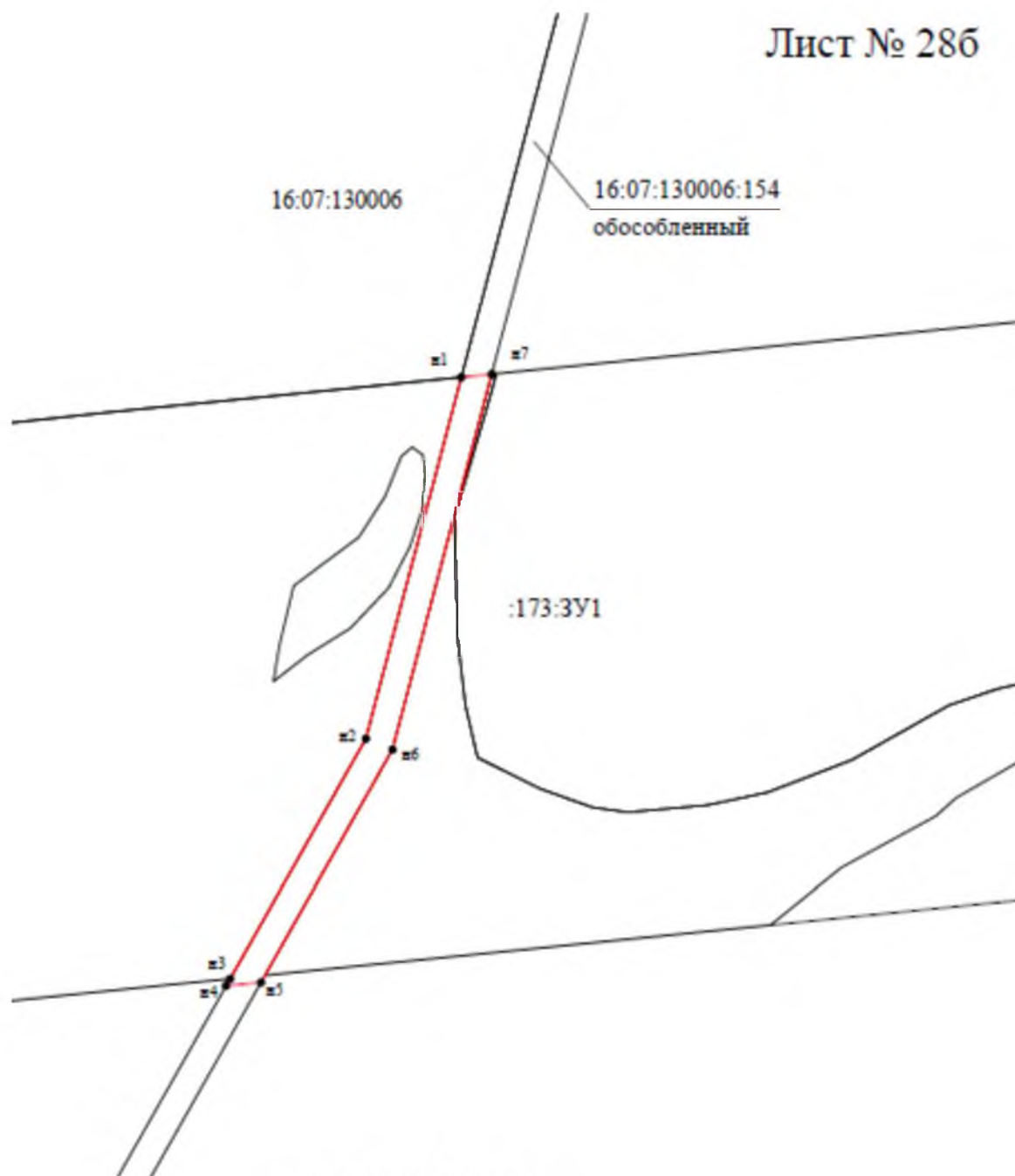
обозначение характерной точки образуемого земельного участка

номер кадастрового квартала

граница кадастрового квартала

исходный земельный участок

граница полосы платной автомагистрали



МАСШТАБ 1:2000

Система координат МСК-16

Условные обозначения:

:173:3У1

—

● n1

16:07:130006

- - - -

16:07:000000:173

земельный участок образуемый путём раздела с сохранением исходного  
граница образуемого земельного участка

обозначение характерной точки образуемого земельного участка

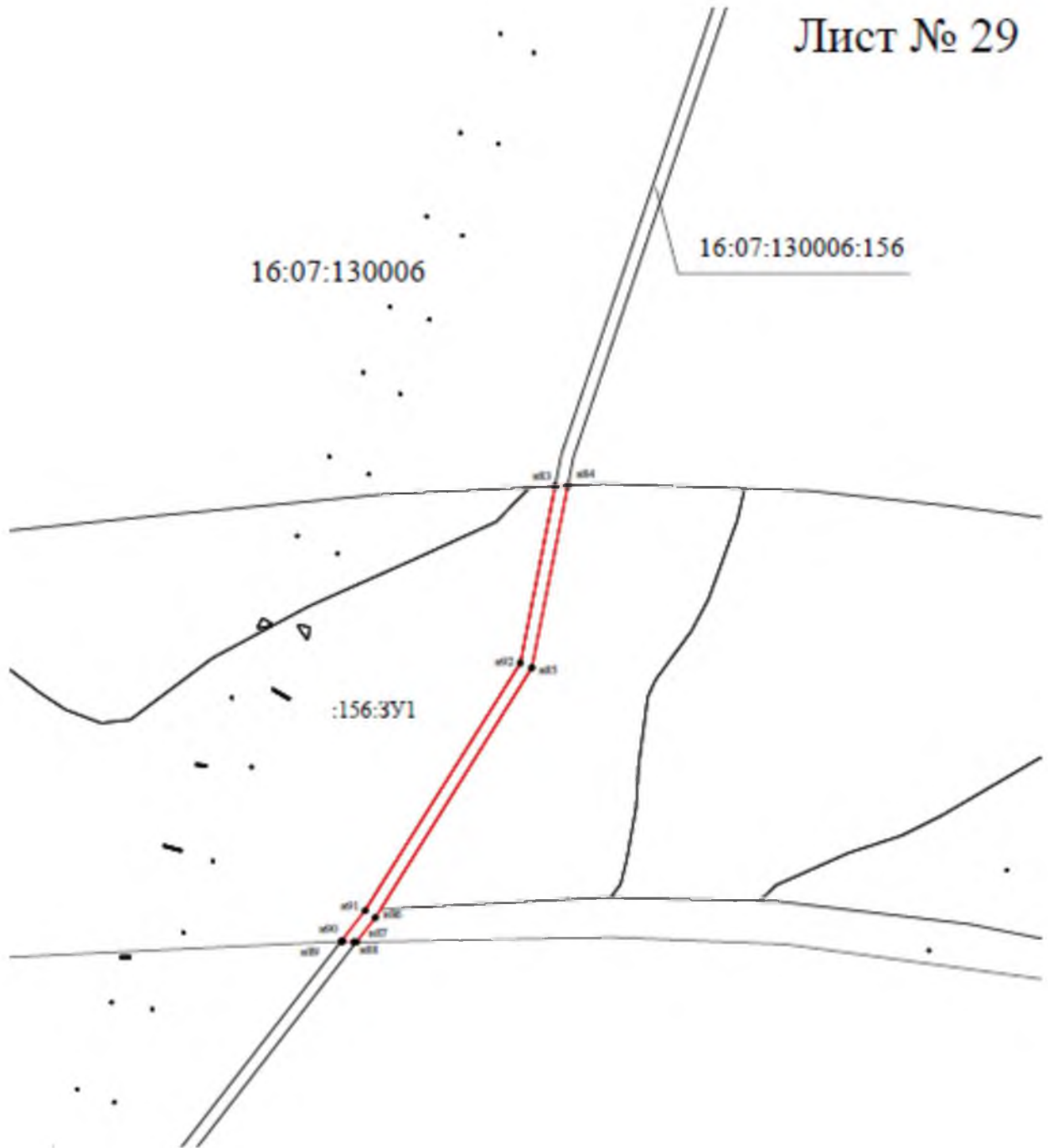
номер кадастрового квартала

граница кадастрового квартала

исходный земельный участок (единое землепользование)

16:07:130006:154

обособленный земельный участок, входящий в состав 16:07:000000:173  
граница полосы платной автомагистрали



МАСШТАБ 1:2000

Система координат МСК-16

Условные обозначения:

:156:3У1  
участка

● n1  
16:07:130006

-----

земельный участок образуемый путём раздела исходного земельного

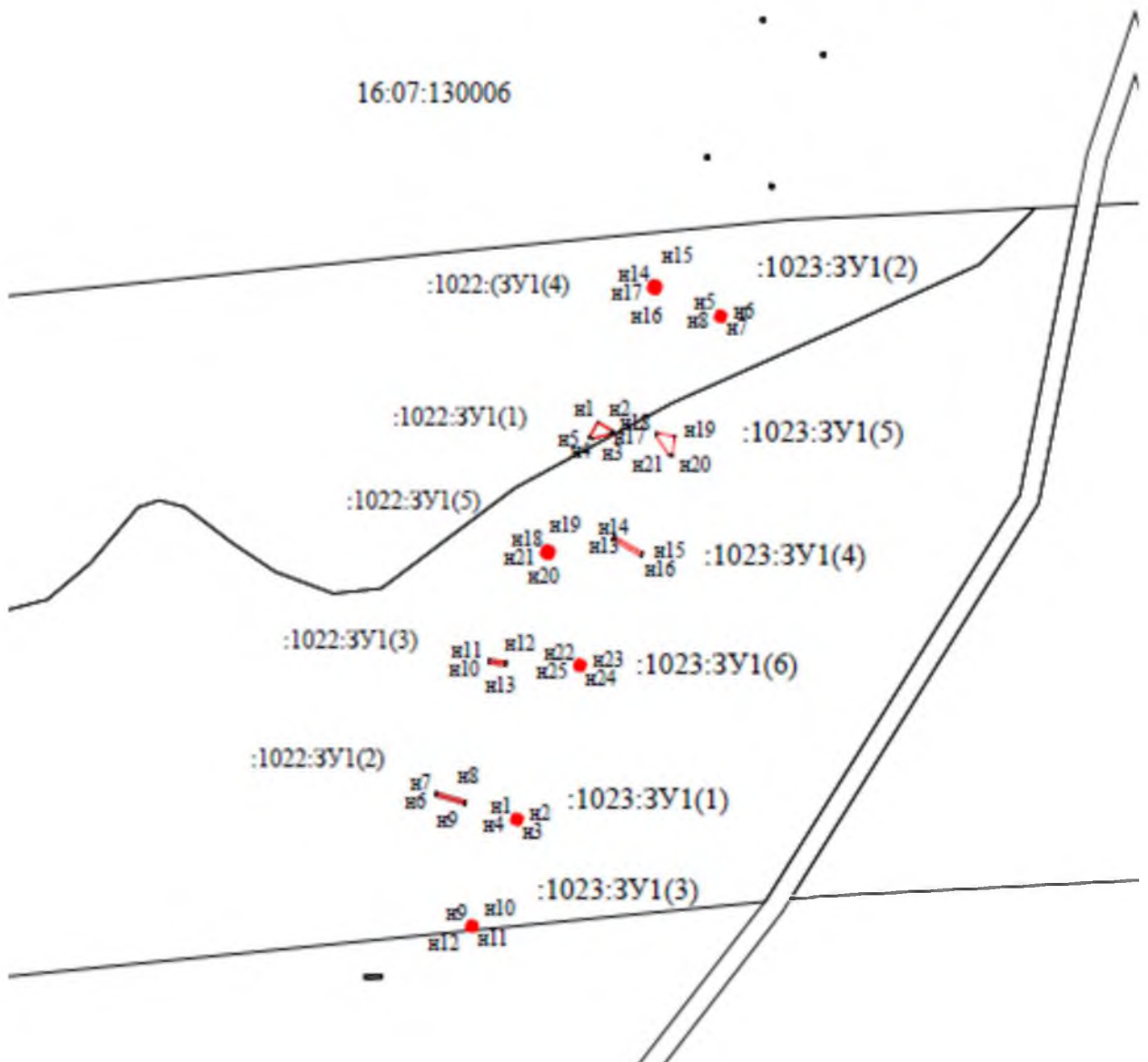
граница образуемого земельного участка

обозначение характерной точки образуемого земельного участка

номер кадастрового квартала

граница кадастрового квартала

Лист № 29а



МАСШТАБ 1:2000

Система координат МСК-16

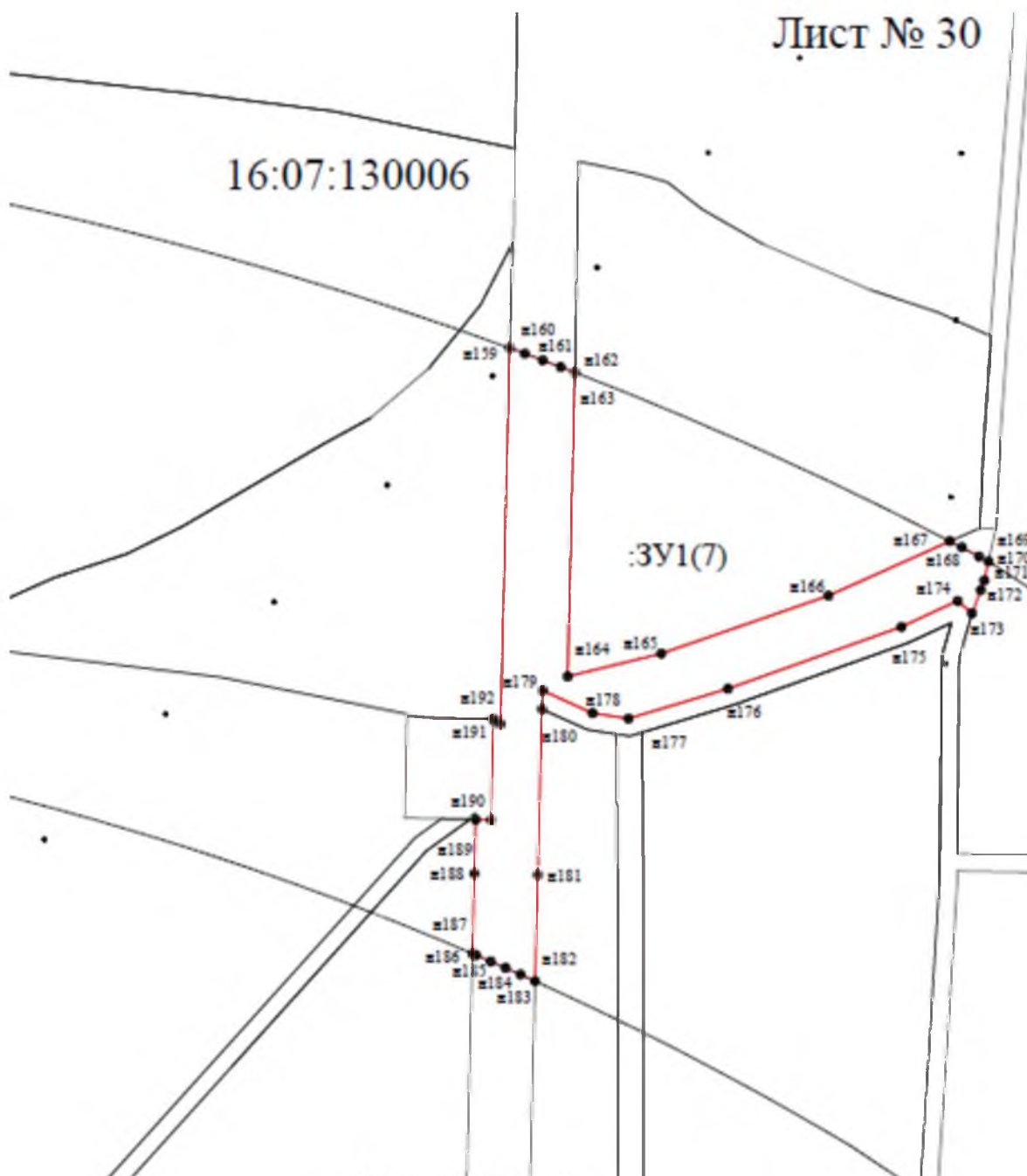
Условные обозначения:

:1022:3У1

● н1

земельный участок образуемый путём раздела с сохранением исходного  
граница образуемого земельного участка  
обозначение характерной точки образуемого земельного участка

16:07:130006      номер кадастрового квартала  
 ---      граница кадастрового квартала  
 16:07:000000:1022      исходный земельный участок (единое землепользование)  
 \_\_\_\_\_      граница полосы платной автомагистрали



МАСШТАБ 1:2000

Система координат МСК-16

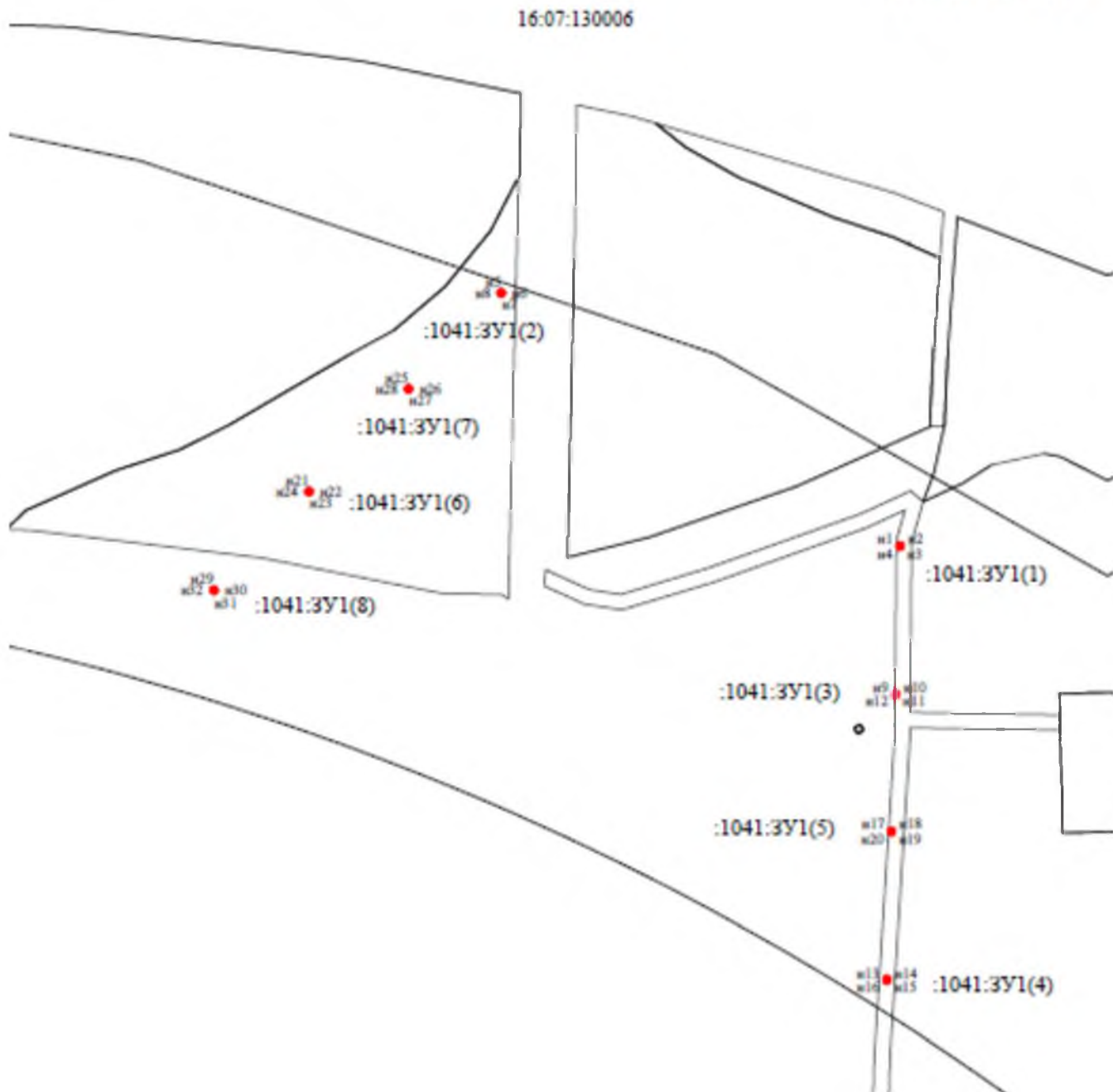
Условные обозначения:

:ЗУ1      образуемый земельный участок из земель госсобственности  
 (7)      контур границы образуемого земельного участка  
 \_\_\_\_\_      граница образуемого земельного участка

● n1  
16:07:130006  
- - - -  
\_\_\_\_\_

обозначение характерной точки образуемого земельного участка  
номер кадастрового квартала  
граница кадастрового квартала  
граница полосы платной автомагистрали

Лист № 30а



МАСШТАБ 1:2000

Система координат МСК-16

Условные обозначения:

:1041:3У1

земельный участок образуемый путём раздела с сохранением исходного  
граница образуемого земельного участка

● n1  
16:07:130006

обозначение характерной точки образуемого земельного участка  
номер кадастрового квартала

— — —  
16:07:000000:1041  
—————

граница кадастрового квартала  
исходный земельный участок (единое землепользование)  
граница полосы платной автомагистрали