



ПОСТАНОВЛЕНИЕ

« 24 » августа 2018 г.

г. Альметьевск

КАРАР

№ 1276

Об утверждении проекта планировки и проекта межевания территории для объекта: «Строительство нового ПСП ПАО «Татнефть» в районе НПС «Калейкино» АО «Транснефть-Прикамье»

В соответствии со ст.45 Градостроительного кодекса Российской Федерации, ст. 14, 15 Федерального закона от 6 октября 2003 г. № 131-ФЗ «Об общих принципах организации местного самоуправления в Российской Федерации», в целях обеспечения устойчивого развития территории и выделения элементов планировочной структуры, рассмотрев протокол и заключение по результатам публичных слушаний об утверждении документации по планировке территории для объекта: «Строительство нового ПСП ПАО «Татнефть» в районе НПС «Калейкино» АО «Транснефть-Прикамье», проходящего по территориям Кульшариповского, Калейкинского сельских поселений и г. Альметьевск,

ИСПОЛНИТЕЛЬНЫЙ КОМИТЕТ ПОСТАНОВЛЯЕТ:

1. Утвердить проект планировки и проект межевания территории для объекта: «Строительство нового ПСП ПАО «Татнефть» в районе НПС «Калейкино» АО «Транснефть-Прикамье», проходящего по территориям Кульшариповского, Калейкинского сельских поселений и г. Альметьевск (Приложение №1).

2. Правовому управлению исполнительного комитета района (Ханнанова А.Б.) опубликовать настоящее постановление в газете «Альметьевский вестник» и разместить на «Официальном портале правовой информации Республики Татарстан (PRAVO.TATARSTAN.RU).

3. Настоящее постановление вступает в силу после его официального опубликования.

4. Контроль за исполнением настоящего постановления возложить на заместителя руководителя исполнительного комитета района по строительству Мухаметзянова А.А.

Руководитель
исполнительного комитета района



М.Н. Гирфанов

Приложение № 1
УТВЕРЖДЕН
постановлением исполнительного комитета
Альметьевского муниципального района
от «24» августа 2018г. № 1276

Проект планировки и проект межевания территории.

«Строительство нового ПСП ПАО «Татнефть» в районе НПС «Калейкино»
АО «Транснефть-Прикамье»

Приложение № 1
УТВЕРЖДЕН
постановлением исполнительного комитета
Альметьевского муниципального района
от « ____ » _____ 2018г. № _____

Проект планировки и проект межевания территории.

«Строительство нового ПСП ПАО «Татнефть» в районе НПС «Калейкино»
АО «Транснефть-Прикамье»

ООО «Стройпроектнадзор»

Свидетельство № 0045.02-2015-1644066250-П-183 от 06.03.2015 г.

Заказчик – ПАО «Татнефть» им. В.Д. Шашина

«Строительство нового ПСП ПАО «Татнефть» в районе НПС

«Калейкино» АО «Транснефть- Прикамье»

**ДОКУМЕНТАЦИЯ ПО ТЕРРИТОРИАЛЬНОМУ
ПЛАНИРОВАНИЮ**

ПРОЕКТ ПЛАНИРОВКИ ТЕРРИТОРИИ

Основная часть

12377-ПШТ-ОЧ

Том 1



ООО «Стройпроектнадзор»

Свидетельство № 0045.02-2015-1644066250-П-183 от 06.03.2015 г.

Заказчик – ПАО «Татнефть» им. В.Д. Шашина

«Строительство нового ПСП ПАО «Татнефть» в районе НПС
«Калейкино» АО «Транснефть-Прикамье»

**ДОКУМЕНТАЦИЯ ПО ТЕРРИТОРИАЛЬНОМУ
ПЛАНИРОВАНИЮ**

ПРОЕКТ ПЛАНИРОВКИ ТЕРРИТОРИИ

Основная часть

12377-ППТ-ОЧ

Том 1

Управляющий - Заместитель директора

ООО «Стройпроектнадзор»

А.П. Прохоров






Изм.	№ док.	Подп.	Дата

Ив. №под.	Подп. и дата	Взам. Инв. №

Обозначение	Наименование	Примечание	
		лист	стр.
12377-ППТ-ОЧ-ПЗ-С	Содержание тома 1	1	2
12377-ППТ-СП	Состав проектной документации	1	3
12377-ППТ-ОЧ-ПЗ	Пояснительная записка	1-49	4-52
Графическая часть			
12377-ППТ-ОЧ-ГЧ	Чертеж планировки территории. М 1:2000	1-17	53-69

Инв. № подл.	Подпись и дата	Взам. инв. №

						12377-ППТ-ОЧ-С		
Изм.	Колуч.	Лист	№ док.	Подп.	Дата			
ГИП		Прохоров			11.17	Стадия	Лист	Листов
Разработал		Ямашев			11.17	П		1
Н. контр.		Котенков			11.17	ООО «Стройпроектнадзор»		
«Строительство нового ПСП ПАО «Татнефть» в районе НПС «Калейкино» АО «Транснефть- Прикамье».								
Проект планировки территории. Основная часть. Содержание тома								




Номер тома	Обозначение	Наименование	Примечание
1	12377-ППТ-ОЧ	Проект планировки территории. Основная часть	
2	12377-ППТ-МО	Проект планировки территории. Материалы по обоснованию	
3	12377-ПМТ	Проект межевания территории	

Взам. инв. №	
Подпись и дата	
Инв. № подл.	

						12377-ППТ-СП												
Изм.	Колуч.	Лист	№ док.	Подп.	Дата	Стадия	Лист	Листов										
						П		1										
ГИП Разработал Н. контр.						«Строительство нового ПСП ПАО «Татнефть» в районе НПС «Калейкино» АО «Транснефть-Прикамье». Состав проектной документации по территориальному планированию			ООО «Стройпроектнадзор»									
												Прохоров			11.17			
												Ямашев			11.17			
Котенков			11.17															

Содержание

Принятые сокращения	3
1 Введение	4
1.1 Основание для проектирования	4
1.2 Исходные данные для проектирования	4
1.3 Перечень используемых нормативных документов	5
2 Положение о размещении объектов капитального строительства	6
3 Характеристика планируемого развития территории, в том числе плотности и параметрах застройки территории	7
3.1 Характеристика планируемого развития территории	7
3.2 Плотность застройки территории	7
3.3 Параметры застройки территории	7
4 Характеристика развития систем социального, транспортного обслуживания и инженерно-технического обеспечения, необходимых для развития территории	18
4.1 Характеристика развития систем социального обслуживания	18
4.2 Транспортное обслуживание и инженерно-техническое обеспечение	19
5 Согласование и утверждение документации	20

Инв. № подл.	Подпись и дата	Взм. инв. №	12377-ППТ-ОЧ-ПЗ						Стадия	Лист	Листов
			Изм.	Колуч.	Лист	№ док.	Подпись	Дата			
			ГИП	Прохоров		11.17	«Строительство нового ПСП ПАО «Татнефть» в районе НПС «Калейкино» АО «Транснефть-Прикамье». Проект планировки территории. Основная часть. Пояснительная записка	ООО «Стройпроектнадзор»			
			Разработал	Ямашев		11.17					
			Н. контр.	Котенков		11.17					

1 Введение

Проект планировки территории и проект межевания территории по объекту: «Строительство нового ПСП ПАО «Татнефть» в районе НПС «Калейкино» АО «Транснефть-Прикамье» разработан согласно требованиям законодательных актов и рекомендаций нормативных документов.

Заказчик: ПАО «Татнефть» им. В.Д. Шашина, 423450, РТ, г. Альметьевск, ул. Ленина, д. 75

Исполнитель: ООО «Стройпроектнадзор», 423450, РТ, г. Альметьевск, ул. Ленина, д. 13, офис 406. Свидетельство СРО № 0045.02-2015-1644066250-П-183 от 06.03.2015 г.

Основой разработки проекта планировки территории и проекта межевания территории послужили исходные данные, полученные от Заказчика, а также документация по территориальному планированию местных органов власти и сведения из Росреестра (КПТ, выписки ЕГРН).

1.1 Основание для проектирования

Основанием для проектирования послужило техническое задание на выполнение проектов планировки территории и проектов межевания территории по объектам ПАО "Татнефть" имени В.Д. Шашина.

1.2 Исходные данные для проектирования

Для выполнения работ по разработке проекта планировки территории и проекта межевания территории Заказчиком были переданные следующие исходные данные по объекту «Строительство нового ПСП ПАО «Татнефть» в районе НПС «Калейкино» АО «Транснефть-Прикамье»:

- проектная документация по объекту «Строительство нового ПСП ПАО «Татнефть» в районе НПС «Калейкино» АО «Транснефть-Прикамье», разработанная «ТатНИПИнефть» ПАО «Татнефть», г. Бугульма в 2017 г.

Инв. № подл.	Подпись и дата	Взм. инв. №							Лист
			12377-ППТ-ОЧ-ПЗ						
Изм.	Кол.уч.	Лист	№док	Подп.	Дата				

1.3 Перечень используемых нормативных документов

Федеральный закон от 29.12.2004 N 190-ФЗ	Градостроительный кодекс Российской Федерации
Федеральный закон от 25.10.2001 N 136-ФЗ	Земельный кодекс Российской Федерации
Правила землепользования и застройки	Муниципального района Альметьевский Республики Татарстан
Постановление Правительства РФ от 16.02.08 № 87	Положение о составе разделов проектной документации и требованиях к их содержанию
ГОСТ Р 21.1101-2013	СПДС. Основные требования к проектной и рабочей документации
СН 459-74	Нормы отвода земель для нефтяных и газовых скважин
СН 452-73	Нормы отвода земель для магистральных трубопроводов
СН 456-73	Нормы отвода земель для магистральных водоводов и канализационных коллекторов
СН 461-74	Нормы отвода земель для линий связи
14278тм-т1	Нормы отвода земель для электрических сетей напряжением 0,38-750 кВ
СН 467-74	Нормы отвода земель для автомобильных дорог
Постановление Правительства РФ от 24.02.2009 N 160	О порядке установления охранных зон объектов электросетевого хозяйства и особых условий использования земельных участков, расположенных в границах таких зон
Постановление Правительства РФ от 09.06.1995 N 578	Об утверждении Правил охраны линий и сооружений связи Российской Федерации
РД 39-132-94	Правила по эксплуатации, ревизии, ремонту и отбраковке нефтепромысловых трубопроводов
СанПиН 2.2.1/2.1.1.1200-03	Санитарно-защитные зоны и санитарная классификация предприятий, сооружений и иных объектов
СП 124.13330.2012	Свод правил. Тепловые сети
СанПиН 2.1.4.027-95	Зоны санитарной охраны источников водоснабжения и водопроводов хозяйственно-питьевого назначения
Федеральный закон от 08.11.2007 N 257-ФЗ	Об автомобильных дорогах и о дорожной деятельности в Российской Федерации и о внесении изменений в отдельные законодательные акты Российской Федерации

Инв. № подл.	Подпись и дата	Взм. инв. №							12377-ППТ-ОЧ-ПЗ	Лист
			Изм.	Кол.уч.	Лист	№док	Подп.	Дата		5

2 Положение о размещении объектов капитального строительства

В административном отношении данный объект расположен в Альметьевском муниципальном районе Республики Татарстан.

Ближайшие к району работ населенные пункты:

- н.п. станция Калейкино Калейкинского сельского поселения Альметьевского муниципального района находится в 0,749 км. северо-западнее от нефтепровода;
- н.п. Кульшарипово Кульшариповского сельского поселения Альметьевского муниципального района находится в 0,091 км. западнее от высоковольтной линии.



Рисунок 1. Обзорная схема района работ

Инв. № подл.	Подпись и дата	Взм. инв. №							Лист
			12377-ППТ-ОЧ-ПЗ						
Изм.	Кол.уч.	Лист	№ док	Подп.	Дата				

3 Характеристика планируемого развития территории, в том числе плотности и параметрах застройки территории

3.1 Характеристика планируемого развития территории

Расположение проектируемых сооружений объекта «Строительство нового ПСП ПАО «Татнефть» в районе НПС «Калейкино» АО «Транснефть-Прикамье» выполнено с учетом расположения существующих зданий и сооружений, наземных и подземных инженерных коммуникаций, внутренних проездов и подъездов, а также с учетом существующего рельефа местности.

Объектом предусматривается строительство:

- ПСП ПАО «Татнефть»;
- Узел подключения;
- Нефтепровод;
- Газопровод;
- ВЛ;
- Кабельная линия передачи;
- Водовод производственно-противопожарный;
- Канализация;
- Автомобильная дорога.

3.2 Плотность застройки территории

Земельные участки, предусмотренные для размещения проектируемых сооружений, имеют следующие характеристики застройки:

- общая площадь участка – 547732,44 м²;
- площадь застройки – 54773,24 м²;
- плотность застройки - 10 %.

3.3 Параметры застройки территории

Площадь отвода земли для линейных сооружений образована территориями полос землеотвода инженерных коммуникаций.

Проектом приняты следующая ширина полос землеотвода для проектируемых инженерных коммуникаций в соответствии с нормами отвода земель – СН 452-73, СН 456-

Инв. № подл.	Взам. инв. №
	Подпись и дата
	Инв. № подл.

Изм.	Кол.уч.	Лист	№ док	Подп.	Дата

12377-ППТ-ОЧ-ПЗ

73, СН 459-74:

- Нефтепровод – 28 м;
- Газопровод – 33м;
- ВЛ – 8м;
- Кабельная линия передачи – 6м;
- Водовод производственно-противопожарный – 36м;
- Канализация – 36м;
- Автомобильная дорога – 12м.

Координаты территории образуемой площадями полосами землеотвода приведены в Таблице №1.

Таблица 1. Координаты поворотных точек полосы отвода.

N	X	Y
1	378466.815	2311527.802
2	378503.545	2311520.243
3	378807.294	2311526.187
4	378807.137	2311534.185
5	378806.227	2311580.715
6	378848.276	2311596.066
7	378844.167	2311607.323
8	378708.734	2311557.898
9	378696.693	2311553.553
10	378685.687	2311551.536
11	378675.658	2311552.078
12	378535.694	2311575.404
13	378521.965	2311577.207
14	378517.630	2311682.597
15	378558.191	2311691.189
16	378593.680	2311697.962
17	378709.265	2311661.946
18	378701.349	2311710.504
19	378597.170	2311729.250
20	378583.958	2311730.266
21	378607.167	2311767.876
22	378650.110	2311788.631
23	378646.609	2311842.430
24	378679.631	2311849.375

Инв. № подл.	Подпись и дата	Взм. инв. №							Лист
									8
Изм.	Кол.уч.	Лист	№док	Подп.	Дата	12377-ППТ-ОЧ-ПЗ			

N	X	Y
25	378677.036	2311863.047
26	378770.518	2311884.977
27	378781.414	2311853.205
28	378814.029	2311866.303
29	378825.140	2311888.140
30	378845.110	2311900.193
31	378892.774	2311929.017
32	378910.122	2311907.353
33	378913.370	2311909.923
34	378931.888	2311886.712
35	378966.731	2311917.117
36	378975.164	2311922.610
37	378974.538	2311930.164
38	378991.836	2311945.649
39	379228.762	2311692.593
40	379238.554	2311699.659
41	379243.800	2311706.816
42	379247.105	2311713.874
43	379250.936	2311704.252
44	379259.544	2311711.745
45	379266.090	2311716.305
46	379267.348	2311717.707
47	379269.992	2311721.978
48	379274.041	2311725.748
49	379374.111	2311819.446
50	379382.090	2311823.071
51	379604.824	2312029.629
52	379548.777	2312088.916
53	379545.505	2312085.943
54	379484.088	2312150.646
55	379447.195	2312117.409
56	379439.061	2312127.636
57	379435.010	2312123.925
58	379417.936	2312142.383
59	379437.376	2312170.848
60	379428.503	2312179.089
61	379438.487	2312189.209
62	379442.423	2312197.186
63	379406.022	2312236.301
64	379395.211	2312240.089
65	379372.019	2312264.480
66	379361.759	2312254.419
67	379358.401	2312257.558
68	379320.453	2312220.582
69	379268.971	2312274.842

Инв. № подл.	Подпись и дата	Взм. инв. №

Изм.	Кол.уч.	Лист	№док	Подп.	Дата

12377-ППТ-ОЧ-ПЗ

Лист

9

N	X	Y
70	379263.296	2312269.680
71	379261.245	2312271.573
72	379258.771	2312275.787
73	379243.715	2312289.969
74	379235.208	2312296.310
75	379234.724	2312298.348
76	379193.601	2312344.596
77	379196.639	2312347.528
78	379192.473	2312351.846
79	379188.357	2312347.874
80	379187.573	2312345.039
81	379186.584	2312341.456
82	379175.952	2312331.576
83	379177.780	2312327.240
84	379146.512	2312298.082
85	379136.072	2312308.809
86	379131.375	2312303.743
87	379098.276	2312338.378
88	379075.908	2312316.941
89	378976.914	2312226.266
90	378972.789	2312221.616
91	378969.399	2312218.383
92	378966.444	2312218.133
93	378962.994	2312216.277
94	378943.024	2312197.027
95	378940.220	2312190.073
96	378940.151	2312182.415
97	378948.317	2312172.720
98	378973.059	2312145.159
99	378975.203	2312142.233
100	378977.312	2312141.360
101	378977.277	2312138.796
102	378990.378	2312122.971
103	378988.065	2312120.842
104	378989.260	2312117.413
105	378984.602	2312112.491
106	379000.003	2312095.385
107	378987.917	2312083.262
108	378983.402	2312079.372
109	378963.260	2312060.045
110	378927.984	2312026.044
111	378924.592	2312022.931
112	378924.621	2312016.735
113	378946.972	2311992.850
114	378910.978	2311960.235

Инв. № подл.	Подпись и дата	Взм. инв. №

Изм.	Кол.уч.	Лист	№док	Подп.	Дата

12377-ППТ-ОЧ-ПЗ

Лист

10

N	X	Y
115	378889.458	2311986.516
116	378845.517	2311951.763
117	378831.709	2311961.387
118	378814.191	2311946.312
119	378809.362	2311931.299
120	378751.143	2311935.220
121	378744.681	2311920.438
122	378719.925	2311907.905
123	378663.076	2311926.113
124	378568.756	2311854.077
125	378574.031	2311792.728
126	378547.791	2311790.505
127	378462.032	2311746.487
128	378459.919	2311731.914
129	378424.051	2311657.814
130	378322.662	2311678.407
131	378351.165	2311814.531
132	378328.953	2311826.457
133	378221.409	2312057.455
134	378189.041	2312091.086
135	378178.002	2312248.171
136	378238.522	2312396.248
137	378252.305	2312474.106
138	378159.127	2312691.089
139	378126.048	2312676.884
140	378214.981	2312469.787
141	378203.743	2312406.309
142	378141.502	2312254.020
143	378154.046	2312075.533
144	378191.306	2312036.817
145	378301.371	2311800.405
146	378310.410	2311795.551
147	378264.763	2311577.552
148	378231.500	2311584.398
149	378174.988	2311641.173
150	377904.263	2311461.036
151	377733.052	2311629.971
152	377685.897	2311616.701
153	377614.150	2311680.321
154	377488.222	2311694.811
155	377482.805	2311731.333
156	377407.488	2311764.182
157	377394.295	2311733.934
158	377452.846	2311708.397
159	377459.294	2311664.922

Инв. № подл.	Подпись и дата	Взм. инв. №

Изм.	Кол.уч.	Лист	№док	Подп.	Дата

12377-ППТ-ОЧ-ПЗ

Лист

11

N	X	Y
160	377600.041	2311648.727
161	377648.693	2311605.585
162	377632.711	2311506.115
163	377609.257	2311503.584
164	377553.346	2311461.065
165	377472.044	2311413.424
166	377284.824	2311529.831
167	377210.866	2311675.118
168	377187.723	2311662.718
169	377156.254	2311720.569
170	377059.670	2311777.199
171	377084.118	2311933.257
172	377102.402	2312070.413
173	377119.181	2312152.506
174	377158.578	2312428.110
175	377194.285	2312677.902
176	377180.372	2312680.058
177	377182.586	2312819.318
178	377098.271	2312842.884
179	377097.083	2312888.433
180	377259.037	2313354.357
181	377369.075	2313523.516
182	377432.966	2313641.297
183	377312.810	2313734.795
184	377284.640	2313706.139
185	377296.217	2313693.668
186	377300.615	2313697.750
187	377292.937	2313706.020
188	377313.343	2313726.778
189	377425.266	2313639.686
190	377363.915	2313526.587
191	377253.609	2313357.017
192	377091.056	2312889.370
193	377092.388	2312838.298
194	377176.514	2312814.785
195	377174.289	2312674.929
196	377187.506	2312672.881
197	377152.638	2312428.959
198	377113.266	2312153.532
199	377096.482	2312071.411
200	377078.180	2311934.118
201	377053.110	2311774.090
202	377151.781	2311716.236
203	377185.301	2311654.613
204	377208.299	2311666.936

Инв. № подл.	Подпись и дата	Взам. инв. №

Изм.	Кол.уч.	Лист	№док	Подп.	Дата

12377-ППТ-ОЧ-ПЗ

Лист

12

N	X	Y
205	377280.235	2311525.619
206	377471.952	2311406.415
207	377189.839	2311373.437
208	377035.201	2311609.026
209	376782.555	2311526.739
210	376517.340	2311873.447
211	376188.656	2311740.432
212	376180.382	2311704.436
213	375822.400	2311556.675
214	375551.481	2311448.941
215	375307.359	2311376.810
216	375293.473	2311318.848
217	375244.892	2311326.772
218	375117.867	2311016.256
219	374579.194	2310896.133
220	374525.435	2310754.221
221	374312.912	2310813.938
222	374036.737	2310584.112
223	373676.516	2309666.827
224	373649.479	2309370.232
225	373746.277	2309081.505
226	373670.703	2309027.234
227	373628.029	2308956.683
228	373634.875	2308952.543
229	373676.700	2309021.691
230	373755.739	2309078.450
231	373657.598	2309371.180
232	373684.380	2309664.965
233	374043.433	2310579.276
234	374314.797	2310805.099
235	374530.321	2310744.538
236	374585.147	2310889.264
237	375123.689	2311009.357
238	375249.886	2311317.851
239	375299.521	2311309.756
240	375314.062	2311370.449
241	375554.098	2311441.372
242	375825.405	2311549.261
243	376187.254	2311698.617
244	376195.519	2311734.580
245	376514.690	2311863.744
246	376779.644	2311517.378
247	377031.867	2311599.526
248	377185.802	2311365.008
249	377486.194	2311394.097

Инв. № подл.	Подпись и дата	Взм. инв. №

Изм.	Кол.уч.	Лист	№док	Подп.	Дата

12377-ППТ-ОЧ-ПЗ

Лист

13

N	X	Y
250	377637.432	2311485.063
251	377639.970	2311500.864
252	377728.588	2311510.428
253	377837.605	2311409.982
254	377856.481	2311428.990
255	378035.881	2311294.278
256	378292.339	2311135.184
257	378152.072	2310896.872
258	378130.988	2310890.217
259	378075.422	2310802.929
260	378073.522	2310759.087
261	377956.499	2310606.472
262	378179.018	2310346.119
263	378030.605	2310104.140
264	377969.549	2310127.042
265	377930.935	2310056.103
266	377900.820	2310042.418
267	377900.544	2310014.101
268	377757.617	2309949.148
269	377754.278	2309895.427
270	377692.948	2309740.214
271	377608.204	2309719.963
272	377497.296	2309516.210
273	377452.790	2309513.533
274	377416.009	2309333.721
275	377449.531	2309312.313
276	377424.524	2309055.448
277	377431.814	2309024.941
278	377404.413	2308862.258
279	377319.385	2308723.833
280	377307.366	2308677.587
281	377276.709	2308673.587
282	377253.853	2308596.757
283	377263.067	2308579.009
284	377243.327	2308490.415
285	377262.813	2308476.994
286	377215.812	2308263.637
287	377238.097	2308241.171
288	377197.887	2308186.277
289	377185.958	2307625.382
290	376788.092	2307474.425
291	376161.921	2307320.972
292	376159.287	2307271.894
293	375853.784	2307202.644
294	375627.192	2307056.742

Инв. № подл.	Подпись и дата	Взам. инв. №

Изм.	Кол.уч.	Лист	№док	Подп.	Дата

12377-ППТ-ОЧ-ПЗ

Лист

14

N	X	Y
295	375688.574	2306839.496
296	375366.240	2306508.293
297	375256.031	2305829.529
298	375253.388	2305705.657
299	375124.259	2305431.781
300	375149.590	2305419.849
301	375281.254	2305699.110
302	375283.983	2305826.974
303	375392.463	2306495.091
304	375719.915	2306831.553
305	375659.771	2307044.417
306	375864.791	2307176.429
307	376186.113	2307249.264
308	376188.767	2307298.723
309	376796.422	2307447.638
310	377213.550	2307605.903
311	377225.693	2308176.855
312	377274.815	2308243.915
313	377246.440	2308272.519
314	377294.210	2308489.367
315	377274.765	2308502.760
316	377292.613	2308582.866
317	377283.917	2308599.617
318	377298.362	2308648.175
319	377329.716	2308652.265
320	377345.432	2308712.742
321	377431.120	2308852.240
322	377460.371	2309025.908
323	377452.846	2309057.398
324	377479.062	2309326.677
325	377447.297	2309346.963
326	377475.916	2309486.873
327	377514.468	2309489.192
328	377626.836	2309695.627
329	377713.633	2309716.368
330	377781.949	2309889.263
331	377784.519	2309930.618
332	377928.368	2309995.990
333	377928.645	2310024.307
334	377951.048	2310034.488
335	377982.505	2310092.277
336	378042.397	2310069.812
337	378213.530	2310348.834
338	377992.516	2310607.428
339	378101.114	2310749.056

Инв. № подл.	Подпись и дата	Взм. инв. №

Изм.	Кол.уч.	Лист	№док	Подп.	Дата

12377-ППТ-ОЧ-ПЗ

Лист

15

N	X	Y
340	378103.071	2310794.222
341	378149.136	2310866.584
342	378170.750	2310873.407
343	378356.607	2311189.174
344	378426.644	2311263.094
345	378461.994	2311322.672
346	378444.186	2311346.035
347	378465.951	2311400.777
348	378502.789	2311458.458
349	378445.810	2311494.847
350	378894.169	2311936.873
351	378940.058	2311978.451
352	378960.025	2311956.099
353	378970.116	2311965.118
354	378975.554	2311972.136
355	378930.130	2312019.661
356	378967.382	2312055.685
357	378987.460	2312074.948
358	378992.061	2312078.914
359	379008.283	2312095.155
360	378992.767	2312112.390
361	378996.126	2312115.940
362	378995.027	2312119.096
363	378998.624	2312122.407
364	378983.307	2312140.926
365	378983.368	2312145.348
366	378979.049	2312147.135
367	378977.731	2312148.933
368	378952.879	2312176.620
369	378946.171	2312184.681
370	378946.210	2312188.883
371	378948.090	2312193.546
372	378966.672	2312211.443
373	378968.190	2312212.259
374	378971.659	2312212.553
375	378977.227	2312217.576
376	378981.218	2312222.076
377	379084.539	2312316.752
378	379098.088	2312329.890
379	379131.440	2312294.990
380	379136.177	2312300.098
381	379146.308	2312289.688
382	379184.936	2312325.710
383	379183.112	2312330.038
384	379191.487	2312337.821

Инв. № подл.	Подпись и дата	Взм. инв. №

Изм.	Кол.уч.	Лист	№док	Подп.	Дата

12377-ППТ-ОЧ-ПЗ

Лист

16

N	X	Y
385	379229.236	2312295.488
386	379229.874	2312292.802
387	379239.853	2312285.365
388	379254.031	2312272.009
389	379256.521	2312267.767
390	379263.268	2312261.542
391	379268.663	2312266.450
392	379319.834	2312212.517
393	379323.132	2312214.816
394	379358.487	2312249.265
395	379361.858	2312246.114
396	379371.870	2312255.930
397	379391.860	2312234.905
398	379402.640	2312231.129
399	379435.211	2312196.128
400	379433.535	2312192.733
401	379419.888	2312178.900
402	379429.508	2312169.967
403	379410.285	2312141.818
404	379434.661	2312115.468
405	379438.370	2312118.866
406	379446.470	2312108.681
407	379483.761	2312142.276
408	379545.194	2312077.554
409	379548.458	2312080.519
410	379596.302	2312029.909
411	379378.722	2311828.131
412	379370.731	2311824.500
413	379269.945	2311730.134
414	379265.314	2311725.820
415	379262.526	2311721.317
416	379262.090	2311720.831
417	379255.848	2311716.483
418	379253.380	2311714.334
419	379247.549	2311728.976
420	379238.614	2311709.890
421	379234.275	2311703.970
422	379229.534	2311700.549
423	378992.206	2311954.033
424	378962.682	2311927.603
425	378962.786	2311921.638
426	378932.668	2311895.356
427	378914.334	2311918.336
428	378911.077	2311915.759

Инв. № подл.	Подпись и дата	Взм. инв. №

Изм.	Кол.уч.	Лист	№док	Подп.	Дата

12377-ППТ-ОЧ-ПЗ

Лист

17

4 Характеристика развития систем социального, транспортного обслуживания и инженерно-технического обеспечения, необходимых для развития территории

4.1 Характеристика развития систем социального обслуживания

Проектируемый объект расположен в Альметьевском муниципальном районе Республики Татарстан и занимает площадь 230 земельных участков общей площадью 54,77 Га, собственниками которых являются: ПАО «Татнефть» им. В. Д. Шашина, ГКУ «Главное управление содержания и развития дорожно-транспортного комплекса Татарстана при Министерстве транспорта и дорожного хозяйства Республики Татарстан», ООО «Птицефабрика Кульшариповская», МО «Альметьевский муниципальный район РТ», ОАО «Российские железные дороги», Сахипова Рузиля Мирзануовна, Ерусланова Ольга Сергеевна, Исмагилова Рамзия Хаматгарифовна, Гайнетдинова Рушания Талиповна, Рагимова Люзия Камиловна, Ибрагимова Амина Аблгатовна.

Использование земель сельскохозяйственного назначения или земельных участков в составе таких земель, предоставляемых на период осуществления строительства линейных сооружений (газопроводов, линий анодного заземления), осуществляется при наличии утвержденного проекта рекультивации таких земель для нужд сельского хозяйства без перевода земель сельскохозяйственного назначения в земли иных категорий (п. 2 введен Федеральным законом от 21.07.2005 № 111-ФЗ). Строительство проектируемых площадных сооружений потребует отвода земель в долгосрочное пользование (с переводом земельного участка из одной категории в другую), долгосрочную аренду и во временное пользование на период строительства объекта.

Проект рекультивации нарушенных земель, выполненный по объекту «Строительство нового ПСП ПАО «Татнефть» в районе НПС «Калейкино» АО «Транснефть-Прикамье» утвержден администрациями районов и собственниками земельных участков.

В соответствии с Федеральным законом от 21.12.2004 № 172-ФЗ «О переводе земель или земельных участков из одной категории в другую», перевод земель сельскохозяйственного назначения под размещение скважин в категорию земель промышленности в рассматриваемом случае допускается, так как он связан с добычей полезных ископаемых. Согласно статье 30 Земельного кодекса РФ от 25.10.2001 № 136-ФЗ

Взм. инв. №	
Подпись и дата	
Инв. № подл.	

Изм.	Кол.уч.	Лист	№ док	Подп.	Дата

12377-ППТ-ОЧ-ПЗ

Лист

18

предоставление в аренду пользователю недр земельных участков, необходимых для ведения работ, связанных с использованием недрами, из земель, находящихся в государственной или муниципальной собственности осуществляется без проведения аукционов. Формирование земельных участков сельскохозяйственного назначения для строительства осуществляется с предварительным согласованием мест размещения объектов. Предоставление таких земельных участков осуществляется в аренду.

4.2 Транспортное обслуживание и инженерно-техническое обеспечение

Объектом «Строительство нового ПСП ПАО «Татнефть» в районе НПС «Калейкино» АО «Транснефть-Прикамье» предусмотрено сооружение следующих основных инженерных коммуникаций:

- Нефтепровод;
- Газопровод;
- ВЛ;
- Кабельная линия передачи;
- Водовод производственно-противопожарный;
- Канализация.

Расстояния между инженерными коммуникациями принимаются минимально допустимыми в соответствии с действующей нормативной документацией Российской Федерации.

Дорожная сеть района представлена автодорогами:

- регионального значения (асфальт): «Альметьевск – Кузайкино»;
- регионального значения (асфальт): «Альметьевск – Акташ»;
- регионального значения (асфальт): «Альметьевск – Минибаево»;
- местные (грунт, цемент, щебень);
- промысловые (асфальт, щебень);
- общего пользования (асфальт, щебень).

Инв. № подл.	Подпись и дата	Взам. инв. №							Лист
									19
Изм.	Кол.уч.	Лист	№ док	Подп.	Дата	12377-ППТ-ОЧ-ПЗ			

5 Согласование и утверждение документации

На основании обращения разработчика документации по территориальному планированию ООО «Стройпроектнадзор» по заказу ПАО «Татнефть» им. В.Д. Шашина в Исполнительный комитет Альметьевского муниципального района РТ № 22/1117-СПН/01 от 22.11.2017 г. (приложение Б), с просьбой принять решение о подготовке документации по территориальному планированию, исполнительным комитетом Альметьевского муниципального района РТ принято постановление № 1942 от 07.12.2017 г. (приложение В) о подготовке документации по проекту планировки территории и проекту межевания территории для объекта ПАО «Татнефть» им. В.Д. Шашина - «Строительство нового ПСП ПАО «Татнефть» в районе НПС «Калейкино» АО «Транснефть-Прикамье», опубликованное в газете «Альметьевский Вестник» № 52(1039) от 14.12.2017 г. (приложение Г).

На основании постановления № 1942 от 07.12.2017 г. Альметьевского муниципального района РТ, Главой Альметьевского муниципального района вынесено постановление № 191 от 12.12.2017 г. «О назначении публичных слушаний по проекту планировки территории и проекту межевания территории» для объекта ПАО «Татнефть» им. В.Д. Шашина: «Строительство нового ПСП ПАО «Татнефть» в районе НПС «Калейкино» АО «Транснефть-Прикамье» (приложение Д), опубликованное в газете «Альметьевский Вестник» № 52(1039) от 14.12.2017 г. (приложение Е).

Организованы и проведены публичные слушания в Администрации Альметьевского муниципального района РТ где был рассмотрен проект планировки территории и проект межевания территории, установлены на их основании границы земельных участков, предназначенные для строительства и размещения объекта. Извещения о проведении публичных слушаний публиковались в средствах массовой информации муниципального района и на официальном портале правовой информации РТ.

По результатам публичных слушаний оформлены следующие документы:

- Протокол Альметьевского муниципального района РТ от 22.12.2017 г. (приложение Ж);
- Заключение Альметьевского муниципального района РТ № 05 от 05.01.2018 г. (приложение И), опубликованное в газете «Альметьевский Вестник» № 1(1042) от 11.01.2018 г. (приложение К).

По результатам проведения публичных слушаний принято решение утвердить проект планировки территории и проект межевания территории по объекту ПАО «Татнефть» им. В.Д. Шашина - «Строительство нового ПСП ПАО «Татнефть» в районе НПС «Калейкино» АО «Транснефть-Прикамье», расположенного в границах

Изм. № подл.	Подпись и дата	Взм. инв. №							12377-ППТ-ОЧ-ПЗ	Лист
			Изм.	Кол.уч.	Лист	№док	Подп.	Дата		20

Альметьевского муниципального района Республики Татарстан.

Исполнительным комитетом Альметьевского муниципального района РТ вынесено постановление об утверждении проекта планировки территории и проекта межевания территории № 000 от 00.00.2018 г. (приложение Л), опубликованное в газете «Альметьевский Вестник» № 00(0000) от 00.00.2018 г. (приложение М).

Инв. № подл.	Подпись и дата	Взм. инв. №							12377-ППТ-ОЧ-ПЗ	Лист
			Изм.	Кол.уч.	Лист	№док	Подп.	Дата		21

Таблица регистрации изменений

Изм	Номера листов (страниц)				Всего листов (страниц) в докум.	№ докум.	Подпись	Дата
	Измененных	Замененных	Новых	Аннулированных				

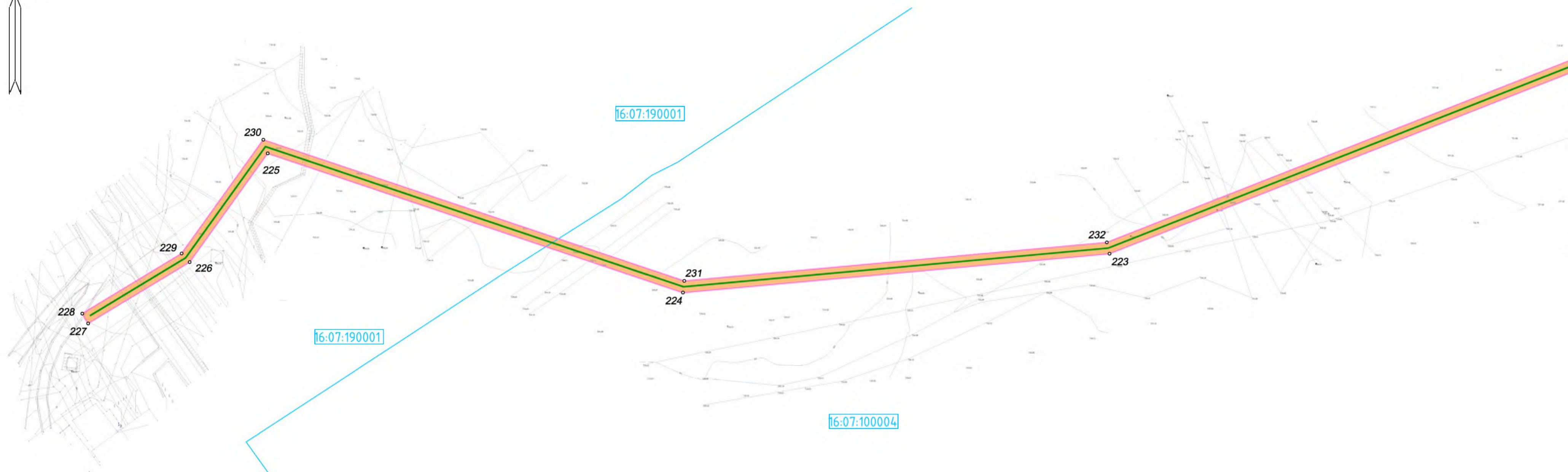
Изм. инв. №	
Подп. и дата	
Инв. № подл.	

Изм.	Колуч.	Лист	№ док.	Подп.	Дата

12377-ППТ-ОЧ

Лист

--



Линия совмещения с листом 2

УСЛОВНЫЕ ОБОЗНАЧЕНИЯ






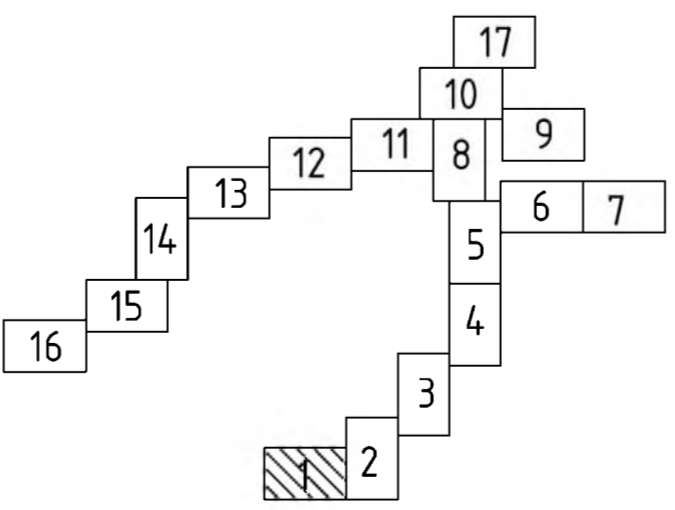



-  Граница зон планируемого размещения объектов, красная линия, граница проектируемых объектов в рамках которых разработаны ППТ и ПМТ
-  16:07:100001 Номер кадастрового квартала
-  Граница кадастрового квартала
-  Проектируемая высоковольтная линия
-  12 Поворотная точка границы линии проектирования, ее номер

СХЕМА РАСПОЛОЖЕНИЯ ЛИСТОВ



12377-ППТ-04-ГЧ					
Строительство нового ПСП ПАО "Татнефть" в районе НПС "Калейкино" АО "Транснефть - Прикамье"					
Изм.	Кол. уч.	Лист	№ док.	Подп.	Дата
Г И П	Прохоров				11.17
Разработал	Янашев				11.17
Н. Контроль	Котенков				11.17
Проект планировки территории. Основная часть				Стадия	Лист
				п	1
Чертеж планировки территории. Масштаб 1:2000				Листов	17
				ООО "Стройпроектназор"	

Согласовано	
Взам. инв. №	
Подпись и дата	
Инв. № подл.	

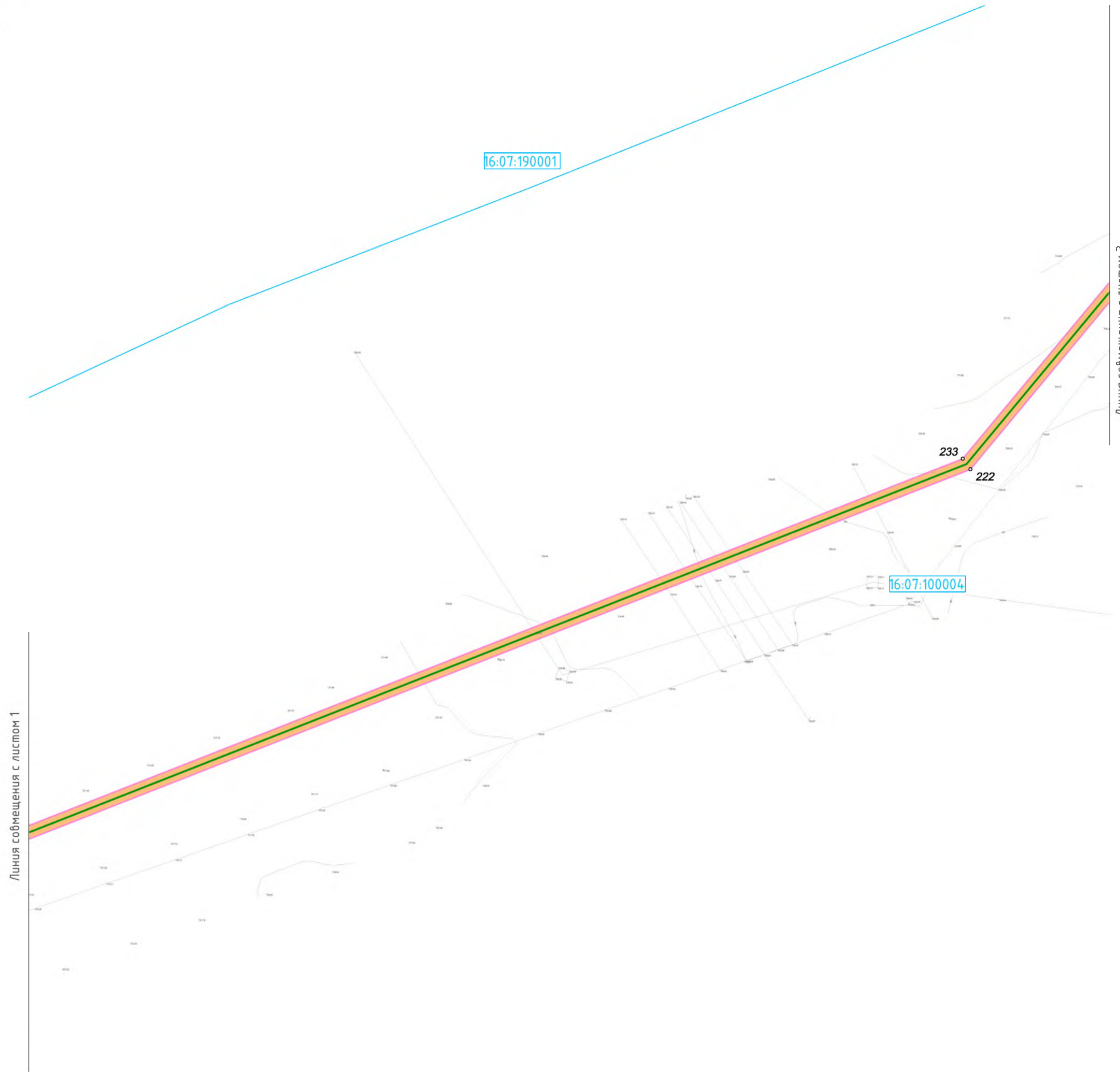
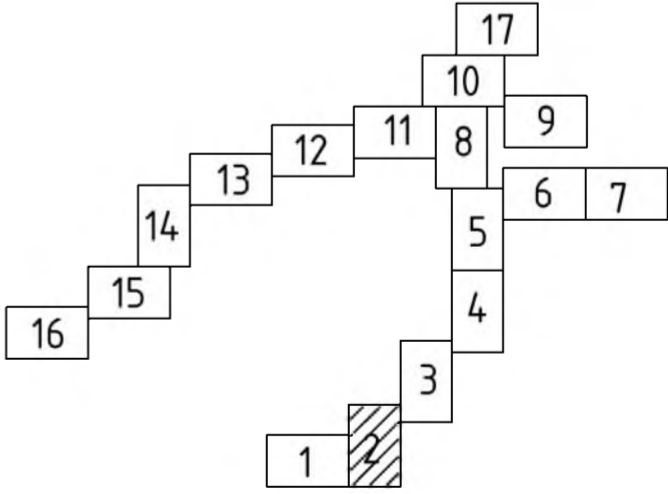







СХЕМА РАСПОЛОЖЕНИЯ ЛИСТОВ



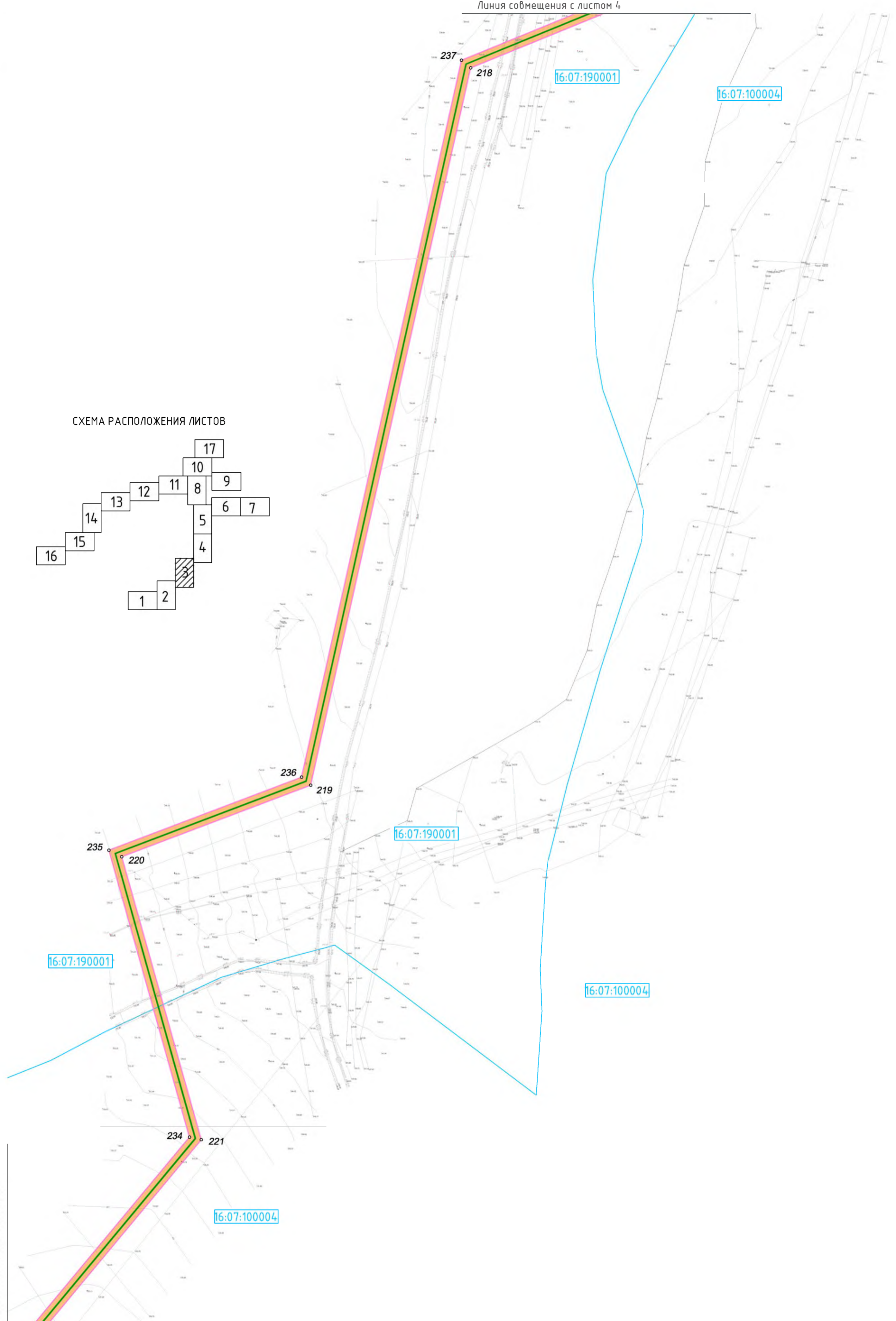
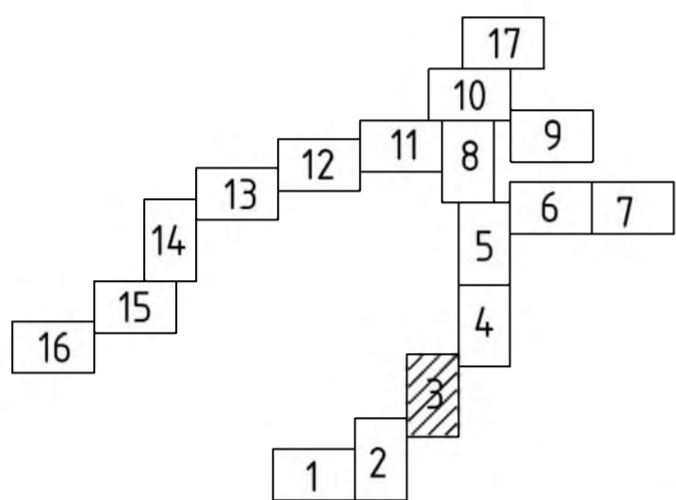
УСЛОВНЫЕ ОБОЗНАЧЕНИЯ

-  Граница зон планируемого размещения объектов, красная линия, граница проектируемых объектов в рамках которых разработаны ППТ и ПМТ
-  Номер кадастрового квартала
-  Граница кадастрового квартала
-  Проектируемая высоковольтная линия
-  Поворотная точка границы линии проектирования, ее номер

						12377-ППТ-04-ГЧ			
						Строительство нового ПСП ПАО "Татнефть" в районе НПС "Калейкино" АО "Транснефть - Прикамье"			
Изм.	Кол.уч.	Лист	№ док.	Подп.	Дата	Проект планировки территории. Основная часть	Стадия	Лист	Листов
							п	2	
							Чертеж планировки территории. Масштаб 1:2000	ООО "Стройпроектнадзор"	








СХЕМА РАСПОЛОЖЕНИЯ ЛИСТОВ






Линия совмещения с листом 2

УСЛОВНЫЕ ОБОЗНАЧЕНИЯ

-  Граница зон планируемого размещения объектов, красная линия, граница проектируемых объектов в рамках которых разработаны ППТ и ПМТ
-  16:07:100001 Номер кадастрового квартала
-  Граница кадастрового квартала
-  Проектируемая высоковольтная линия
-  12 Поворотная точка границы линии проектирования, ее номер

Согласовано
Инф. № подл.
Подпись и дата
Взам. инф. №

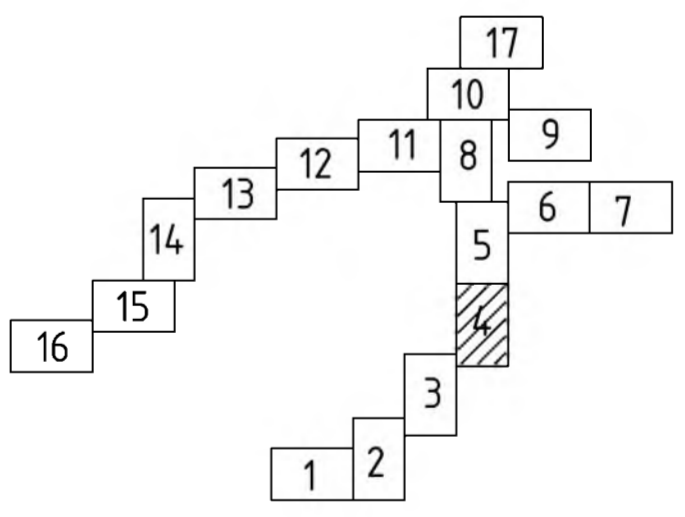
12377-ППТ-04-ГЧ					
Строительство нового ПСП ПАО "Татнефть" в районе НПС "Калейкино" АО "Татнефть - Прикамье"					
Изм.	Кол.уч.	Лист	№ док.	Подп.	Дата
ГИП	Прохоров		11.17		
Разработал	Ямашев		11.17		
Н. Контроль	Котенков		11.17		
Проект планировки территории. Основная часть				Стадия	Лист
Чертеж планировки территории. Масштаб 1:2000				п	3
				ООО "Стройпроектнадзор"	



Линия совмещения с листом 5



СХЕМА РАСПОЛОЖЕНИЯ ЛИСТОВ



- УСЛОВНЫЕ ОБОЗНАЧЕНИЯ**
- Граница зон планируемого размещения объектов, красная линия, граница проектируемых объектов в рамках которых разработаны ППТ и ПМТ
 - 16:07:100004 Номер кадастрового квартала
 - Граница кадастрового квартала
 - Проектируемая высоковольтная линия
 - 12 Поворотная точка границы линии проектирования, ее номер

Согласовано				
Инф. № подл.	Васм. инф. №	Подпись и дата		

12377-ППТ-04-ГЧ					
Строительство нового ПСП ПАО "Татнефть" в районе НПС "Калейкино" АО "Транснефть - Прикамье"					
Изм.	Кол.уч.	Лист	№ док.	Подп.	Дата
	ГИП	Прохоров			11.17
	Разработал	Ямашев			11.17
	Н. Контроль	Коченков			11.17
				Проект планировки территории. Основная часть	
				п	4
				Чертеж планировки территории. Масштаб 1:2000	
				ООО "Стройпроектназор"	

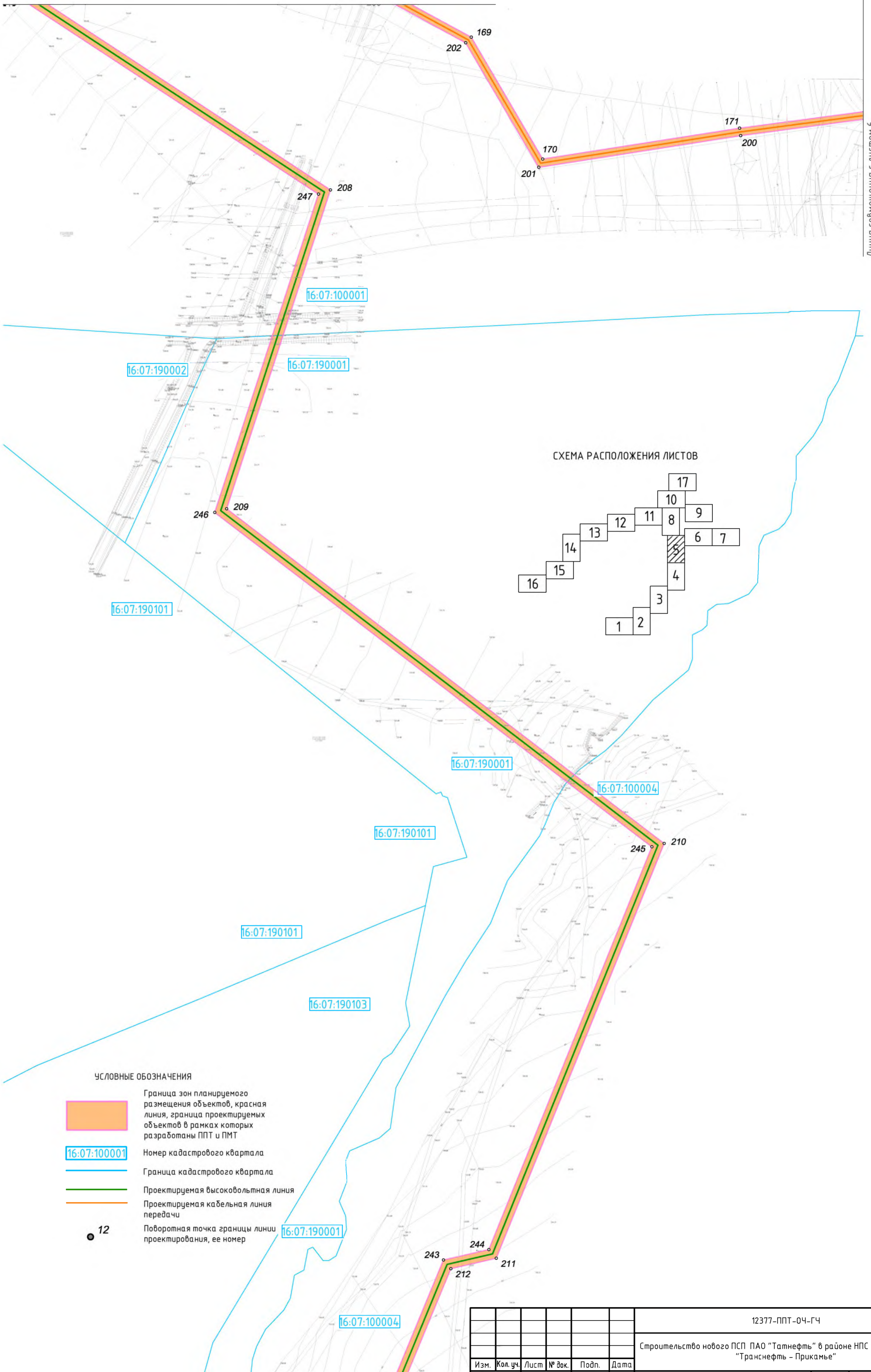
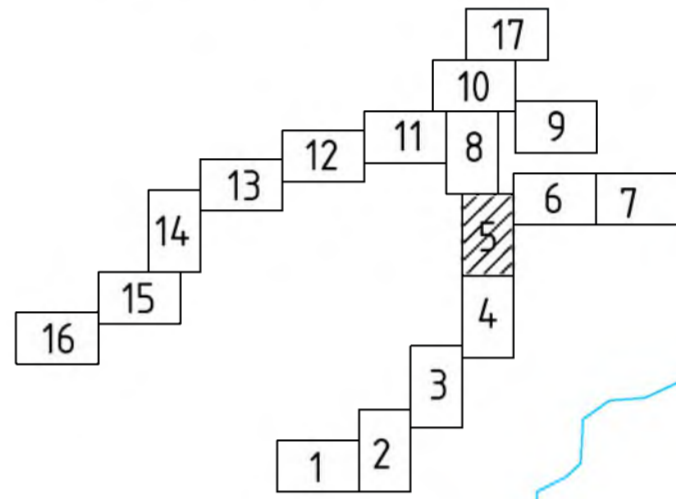








СХЕМА РАСПОЛОЖЕНИЯ ЛИСТОВ

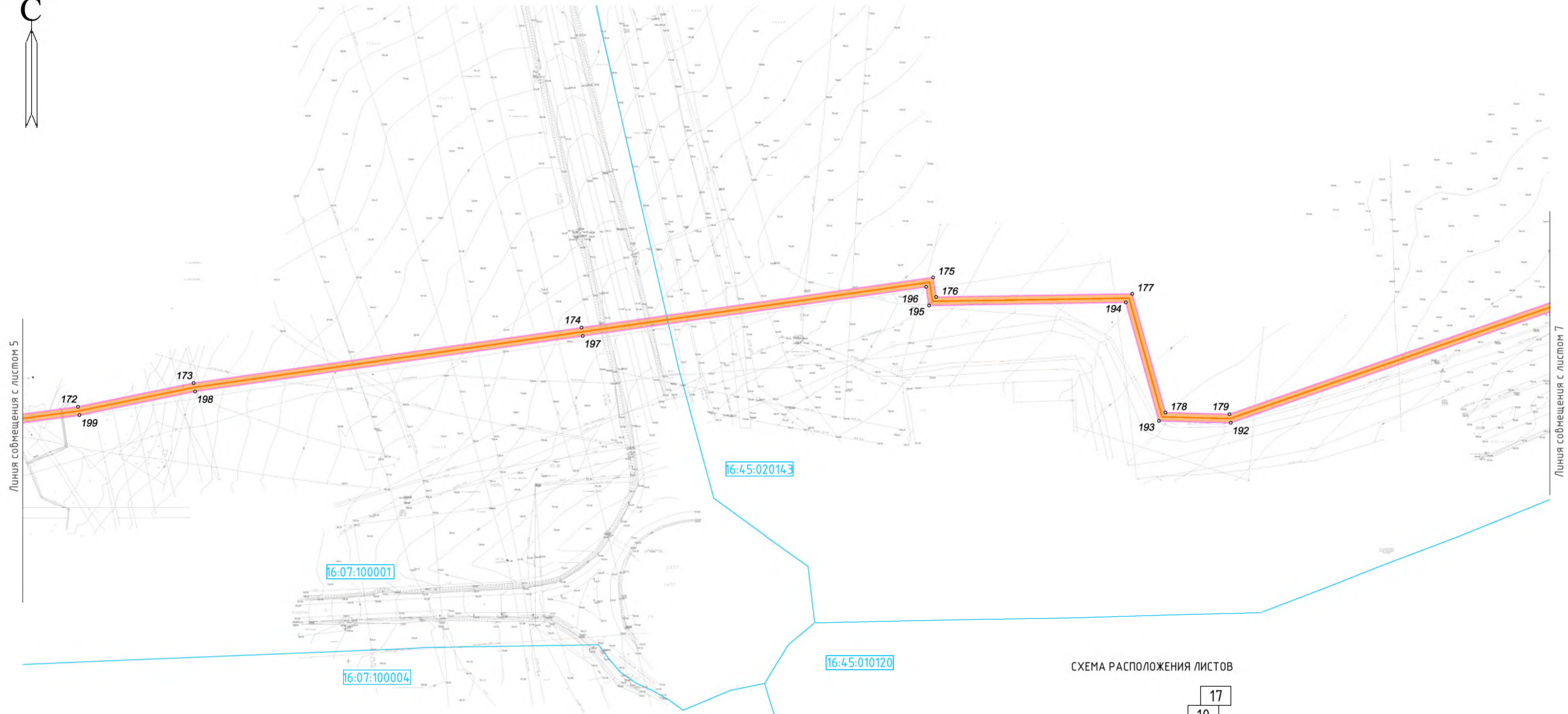


УСЛОВНЫЕ ОБОЗНАЧЕНИЯ

-  Граница зон планируемого размещения объектов, красная линия, граница проектируемых объектов в рамках которых разработаны ППТ и ПМТ
-  Номер кадастрового квартала
-  Граница кадастрового квартала
-  Проектируемая высоковольтная линия
-  Проектируемая кабельная линия передачи
-  Поворотная точка границы линии проектирования, ее номер

						12377-ППТ-04-ГЧ			
						Строительство нового ПСП ПАО "Татнефть" в районе НПС "Калейкино" АО "Татнефть - Прикамье"			
Изм.	Кол.уч.	Лист	№ док.	Подп.	Дата	Проект планировки территории. Основная часть	Стадия	Лист	Листов
							п	5	
							Чертеж планировки территории. Масштаб 1:2000	ООО "Стройпроектнадзор"	

Согласовано					
Инв. № подл.	Подпись и дата	Взам. инв. №			



УСЛОВНЫЕ ОБОЗНАЧЕНИЯ






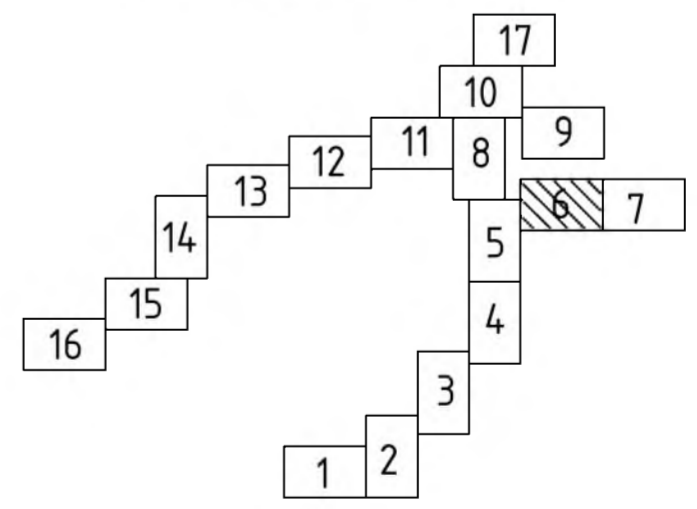



-  Граница зон планируемого размещения объектов, красная линия, граница проектируемых объектов в рамках которых разработаны ППТ и ПМТ
-  Номер кадастрового квартала
-  Граница кадастрового квартала
-  Проектируемая кабельная линия передачи
-  Поворотная точка границы линии проектирования, ее номер

СХЕМА РАСПОЛОЖЕНИЯ ЛИСТОВ



						12377-ППТ-04-ГЧ			
						Строительство нового ПСП ПАО "Татнефть" в районе НПС "Калейкино" АО "Транснефть - Прикамье"			
Изм.	Кол. уч.	Лист	№ док.	Подп.	Дата	Проект планировки территории. Основная часть	Стадия	Лист	Листов
							п	6	
Г И П	Прохоров				11.17				
Разработал	Янашев				11.17	Чертеж планировки территории. Масштаб 1:2000	ООО "Стройпроектназор"		
Н. Контроль	Копенков				11.17				

Согласовано	
Инв. № подл.	
Подпись и дата	
Взам. инв. №	

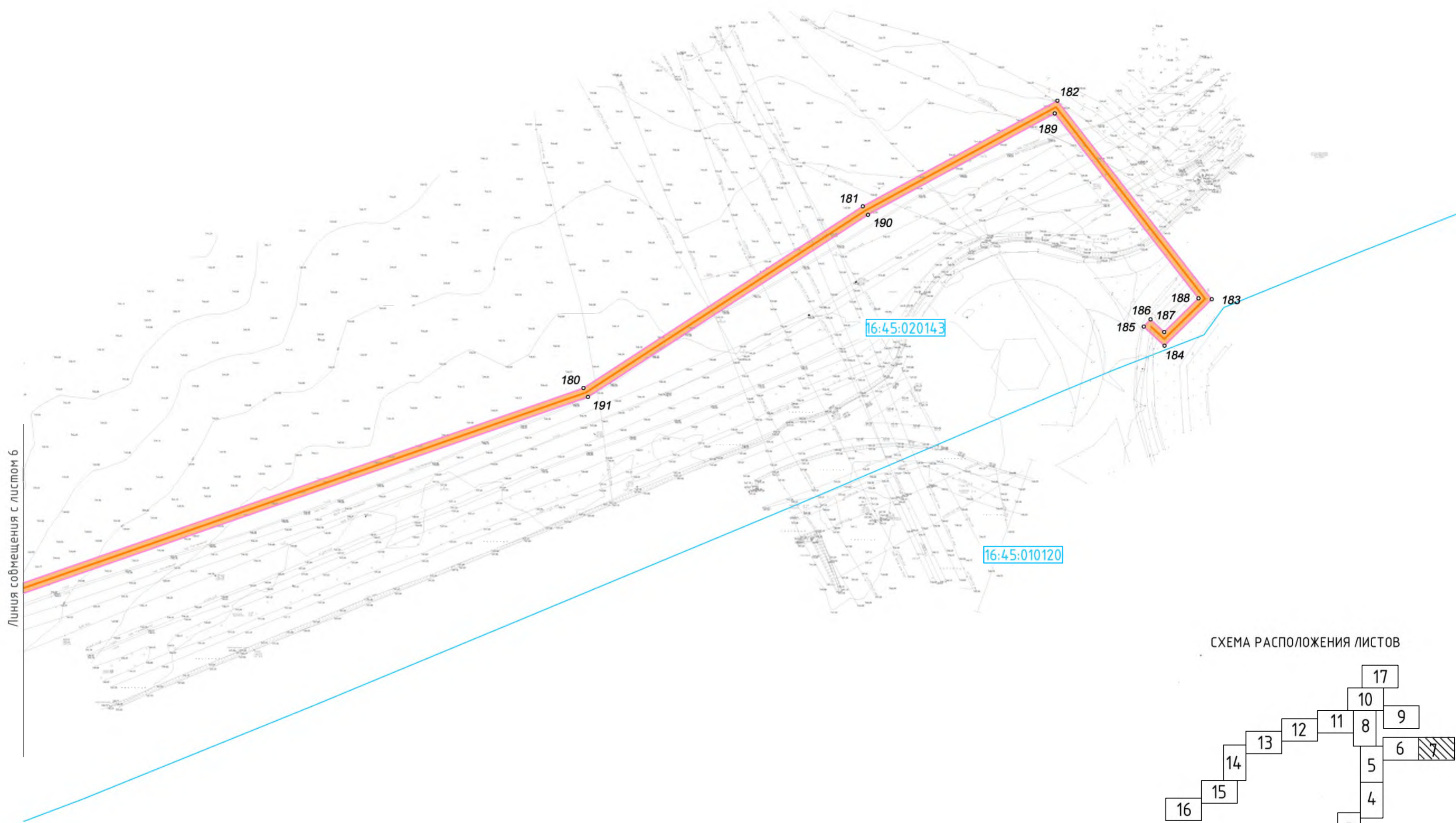
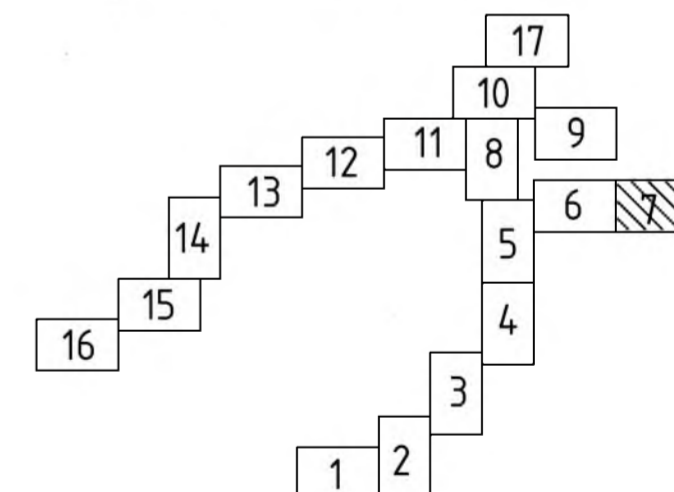


СХЕМА РАСПОЛОЖЕНИЯ ЛИСТОВ



УСЛОВНЫЕ ОБОЗНАЧЕНИЯ



Граница зон планируемого размещения объектов, красная линия, граница проектируемых объектов в рамках которых разработаны ППТ и ПМТ

16:07:100001

Номер кадастрового квартала



Граница кадастрового квартала



Проектируемая кабельная линия передачи

12

Поворотная точка границы линии проектирования, ее номер

Согласовано					
Инв. № подл.	Подпись и дата	Взам. инв. №			

12377-ППТ-04-ГЧ					
Строительство нового ПСП ПАО "Татнефть" в районе НПС "Калейкино" АО "Транснефть - Прикамье"					
Изм.	Кол. уч.	Лист	№ док.	Подп.	Дата
Г И П	Прохоров				11.17
Разработал	Янашев				11.17
Н. Контроль	Котенков				11.17
Проект планировки территории. Основная часть				Стадия	Лист
				п	7
Чертеж планировки территории. Масштаб 1:2000				ООО "Стройпроектназор"	

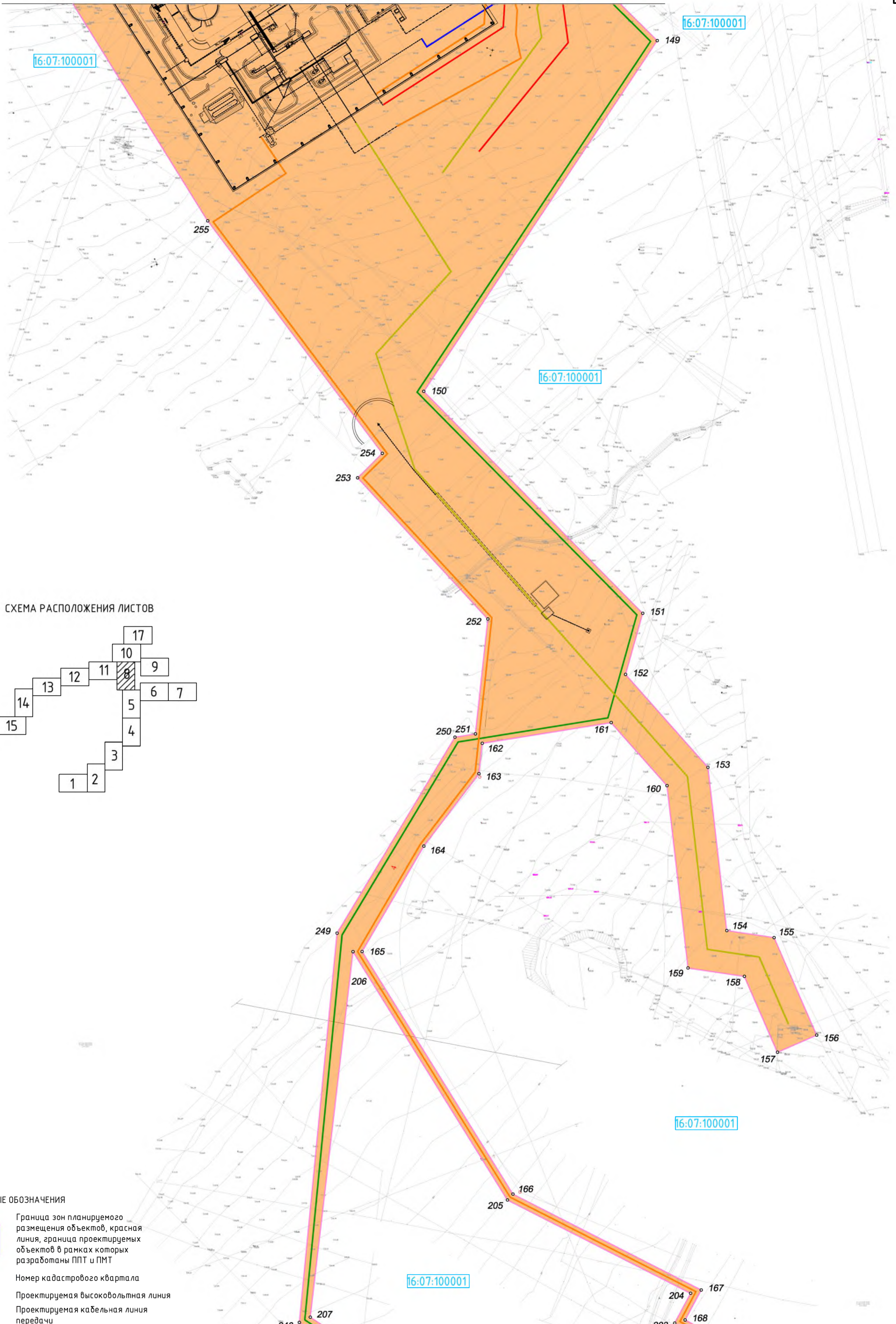
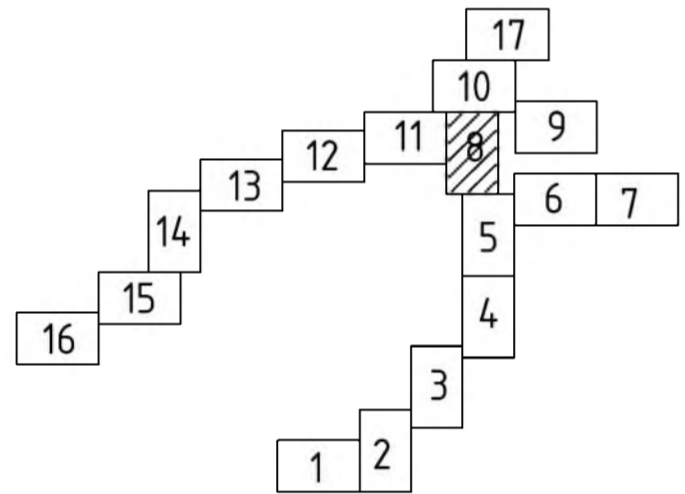


СХЕМА РАСПОЛОЖЕНИЯ ЛИСТОВ



УСЛОВНЫЕ ОБОЗНАЧЕНИЯ

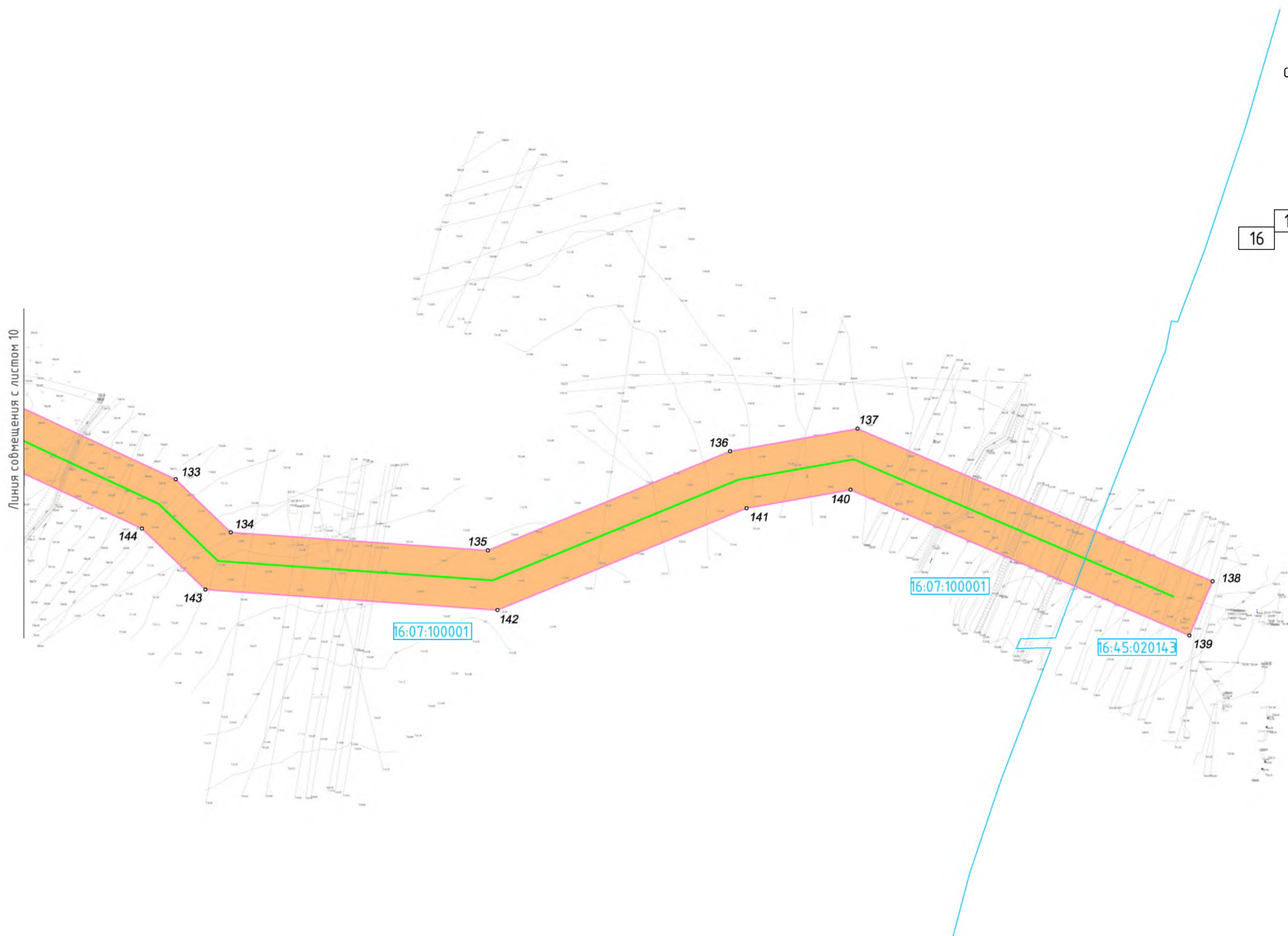
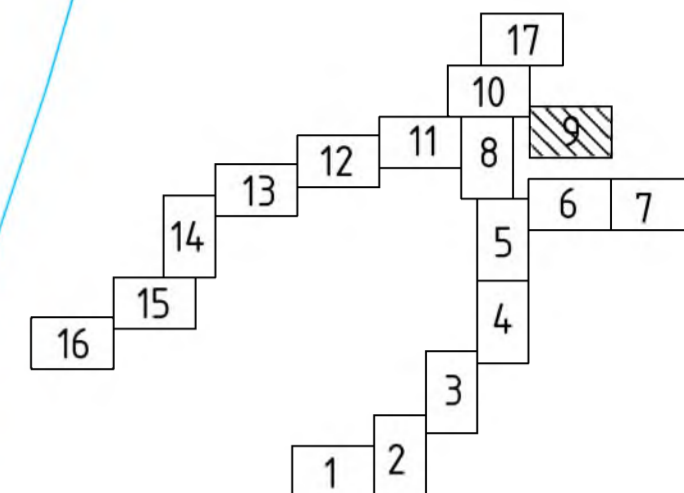
- Граница зон планируемого размещения объектов, красная линия, граница проектируемых объектов в рамках которых разработаны ППТ и ПМТ
- Номер кадастрового квартала
- Проектируемая высоковольтная линия
- Проектируемая кабельная линия передачи
- Проектируемый нефтепровод
- Проектируемая напорная канализация
- Проектируемый газопровод
- Поворотная точка границы линии проектирования, ее номер

Линия совмещения с листом 5






						12377-ППТ-04-ГЧ			
						Строительство нового ПСП ПАО "Татнефть" в районе НПС "Калейкино" АО "Транснефть - Прикамье"			
Изм.	Кол.уч.	Лист	№ док.	Подп.	Дата	Проект планировки территории. Основная часть	Стадия	Лист	Листов
							п	8	
							Чертеж планировки территории. Масштаб 1:2000	ООО "Стройпроектнадзор"	






СХЕМА РАСПОЛОЖЕНИЯ ЛИСТОВ



УСЛОВНЫЕ ОБОЗНАЧЕНИЯ













-  Граница зон планируемого размещения объектов, красная линия, граница проектируемых объектов в рамках которых разработаны ППТ и ПМТ
-  Номер кадастрового квартала
-  Граница кадастрового квартала
-  Проектируемый водовод производственно-противопожарный
-  Поворотная точка границы линии проектирования, ее номер

						12377-ППТ-04-ГЧ			
						Строительство нового ПСП ПАО "Татнефть" в районе НПС "Калейкино" АО "Транснефть - Прикамье"			
Изм.	Кол. уч.	Лист	№ док.	Подп.	Дата	Проект планировки территории. Основная часть	Стадия	Лист	Листов
Г И П	Прохоров				11.17		п	9	
Разработал	Янашев				11.17	Чертеж планировки территории. Масштаб 1:2000	000 "Стройпроектнадзор"		
Н. Контроль	Котенков				11.17				

Согласовано	
Взам. инв. №	
Подпись и дата	
Инв. № подл.	



УСЛОВНЫЕ ОБОЗНАЧЕНИЯ

-  Граница зон планируемого размещения объектов, красная линия, граница проектируемых объектов в рамках которых разработаны ППТ и ПМТ
-  Номер кадастрового квартала
-  Граница кадастрового квартала
-  Проектируемая высоковольтная линия
-  Проектируемая кабельная линия передачи
-  Проектируемый нефтепровод
-  Проектируемая напорная канализация
-  Проектируемый водовод
-  Производственно-противопожарный
-  Ось проектируемой автодороги
-  Проектируемый газопровод
-  Поворотная точка границы линии проектирования, ее номер

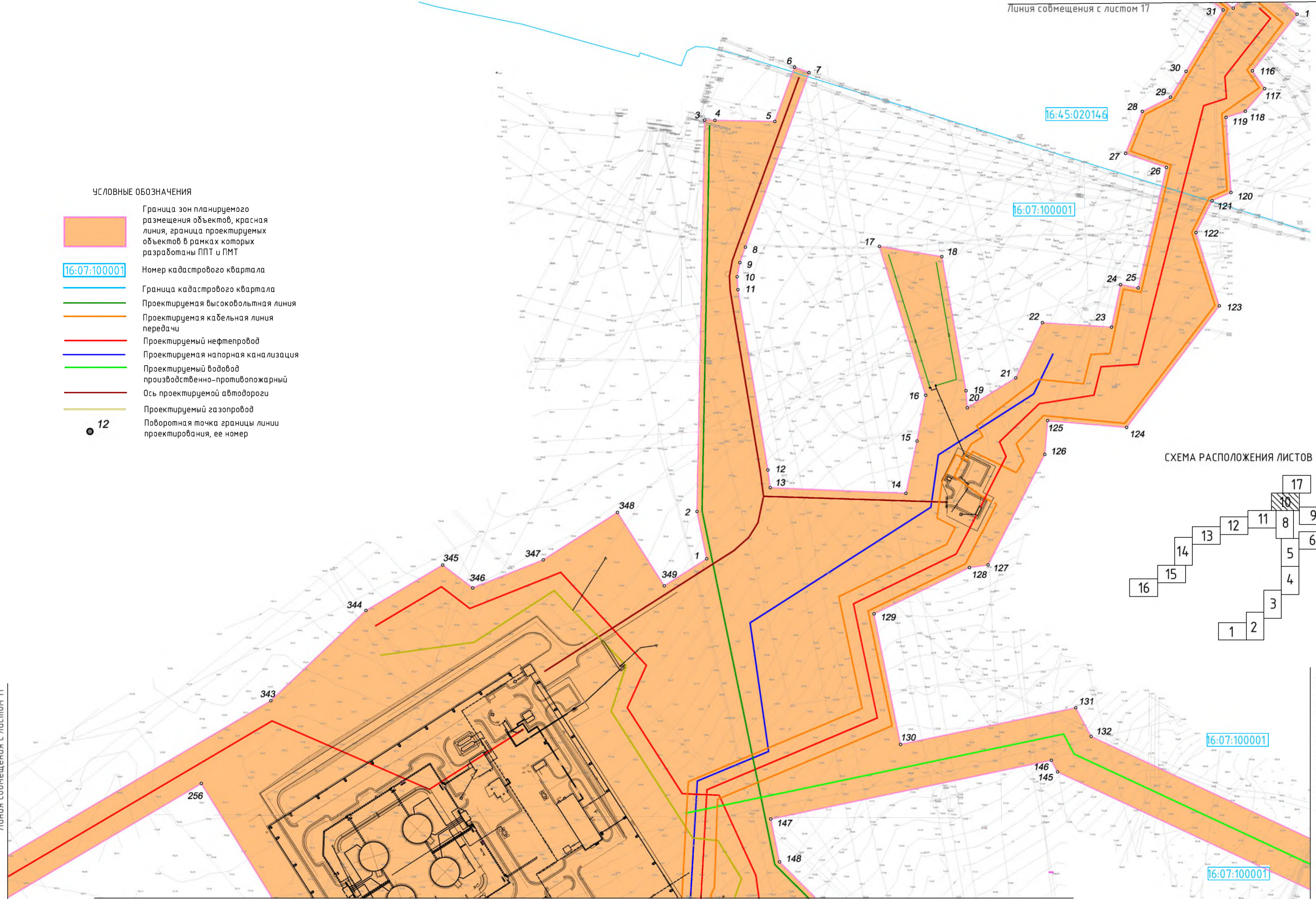
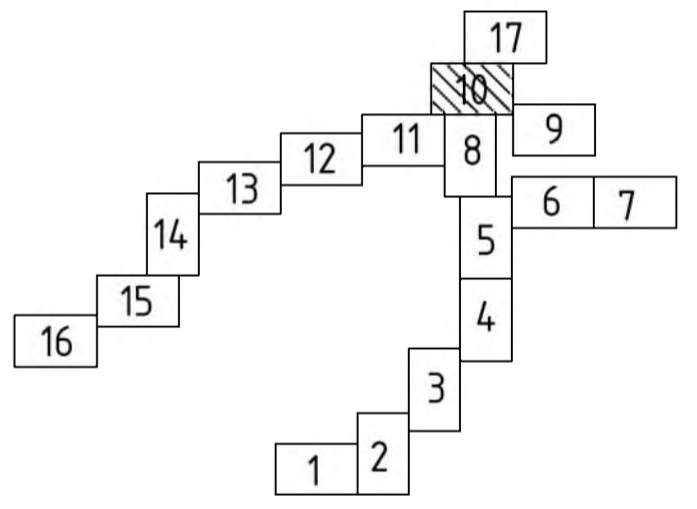


СХЕМА РАСПОЛОЖЕНИЯ ЛИСТОВ



Согласовано
Взам. инв. №
Подпись и дата
Инв. № подл.

12377-ППТ-04-ГЧ									
Строительство нового ПСП ПАО "Татнефть" в районе НПС "Калейкино" АО "Транснефть - Прикамье"									
Изм.	Кол. уч.	Лист	№ док.	Подп.	Дата	Проект планировки территории. Основная часть	Стадия	Лист	Листов
							п	10	
							Чертеж планировки территории. Масштаб 1:2000	ООО "Стройпроектназор"	


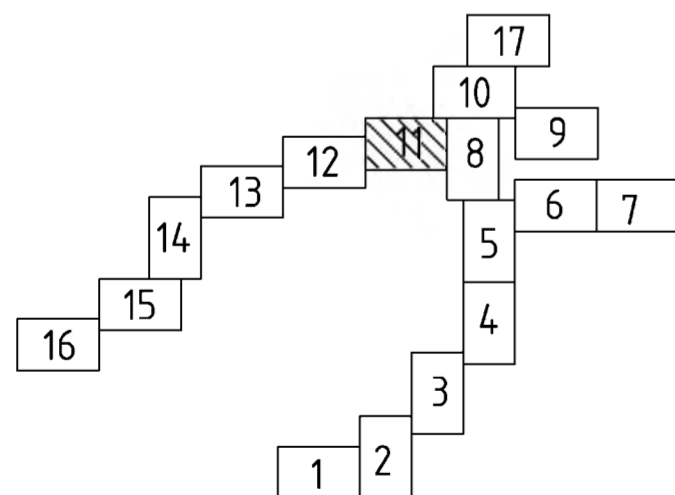






СХЕМА РАСПОЛОЖЕНИЯ ЛИСТОВ



УСЛОВНЫЕ ОБОЗНАЧЕНИЯ

-  Граница зон планируемого размещения объектов, красная линия, граница проектируемых объектов в рамках которых разработаны ППТ и ПМТ
-  Номер кадастрового квартала
-  Проектируемый нефтепровод
-  12 Поворотная точка границы линии проектирования, ее номер

Согласовано	
Инв. № подл.	
Подпись и дата	
Взам. инв. №	




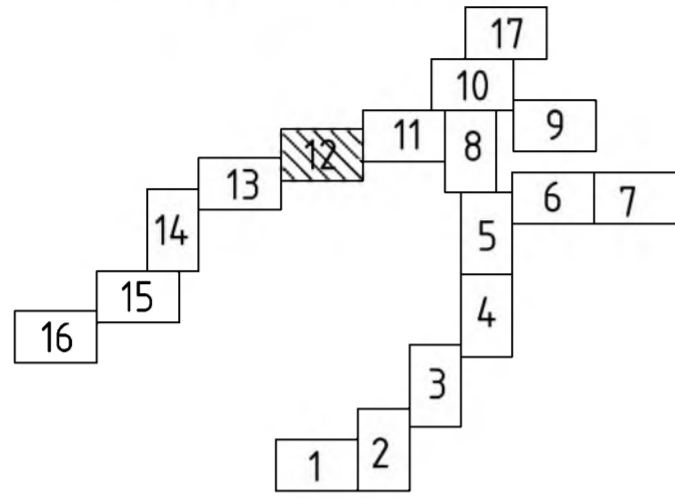
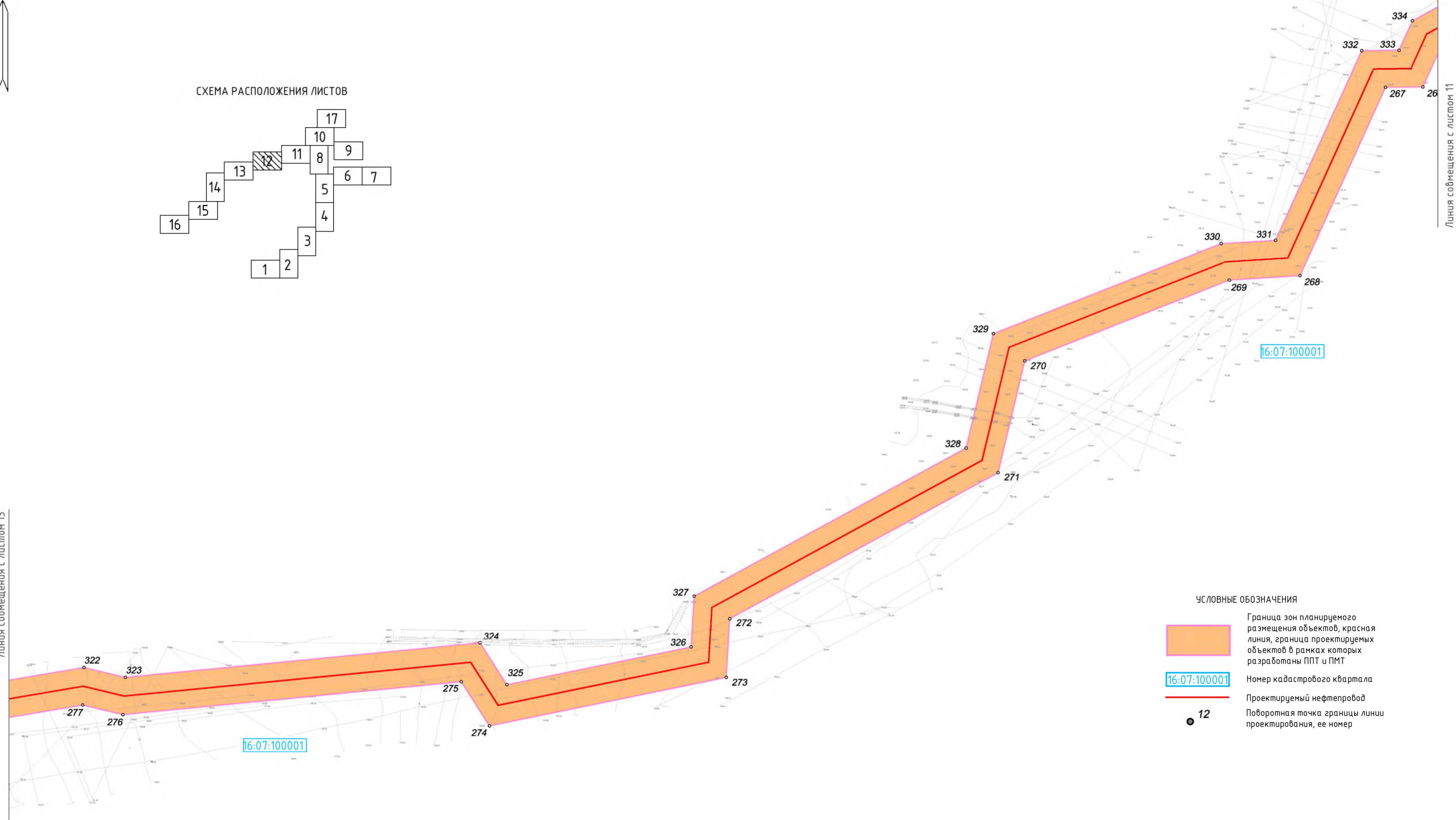
12377-ППТ-04-ГЧ					
Строительство нового ПСП ПАО "Татнефть" в районе НПС "Калейкино" АО "Транснефть - Прикамье"					
Изм.	Кол. уч.	Лист	№ док.	Подп.	Дата
Г И П	Прохоров		11.17	Проект планировки территории. Основная часть	
Разработал	Янашев		11.17	Стадия	Лист
Н. Контроль	Котенков		11.17	п	11
				Листов	
				000 "Стройпроектназор"	
				Чертеж планировки территории. Масштаб 1:2000	







СХЕМА РАСПОЛОЖЕНИЯ ЛИСТОВ



Линия совмещения с листом 13



Линия совмещения с листом 11

- УСЛОВНЫЕ ОБОЗНАЧЕНИЯ
-  Граница зон планируемого размещения объектов, красная линия, граница проектируемых объектов в рамках которых разработаны ППТ и ПМТ
 -  Номер кадастрового квартала
 -  Проектируемый нефтепровод
 -  12 Поворотная точка границы линии проектирования, ее номер

Согласовано					
Взам. инв. №					
Подпись и дата					
Инв. № подл.					



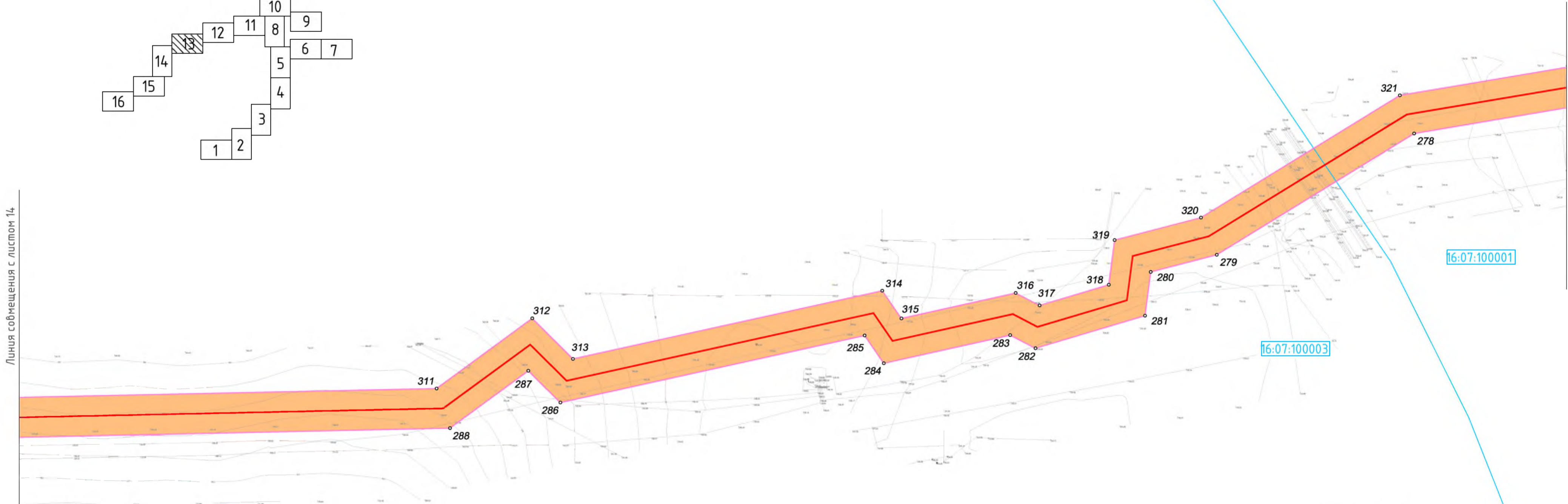
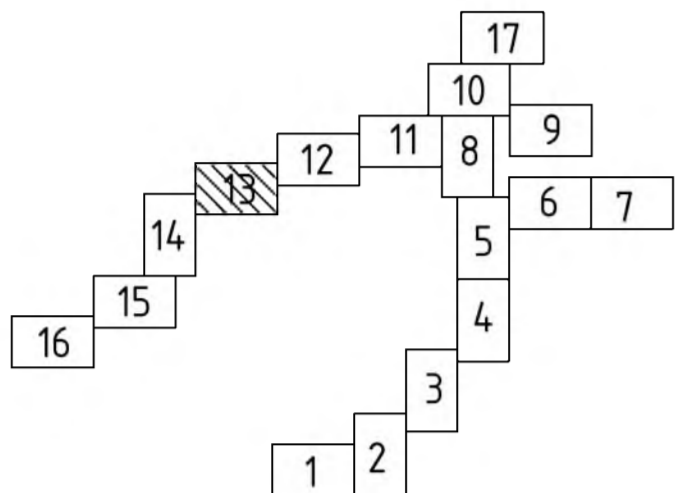
						12377-ППТ-04-ГЧ				
						Строительство нового ПСП ПАО "Татнефть" в районе НПС "Калейкино" АО "Транснефть - Прикамье"				
Изм.	Кол. уч.	Лист	№ док.	Подп.	Дата	Проект планировки территории. Основная часть		Стадия	Лист	Листов
					11.17	Проект планировки территории. Основная часть		П	12	
					11.17	Чертеж планировки территории. Масштаб 1:2000		ООО "Стройпроектнадзор"		



СХЕМА РАСПОЛОЖЕНИЯ ЛИСТОВ



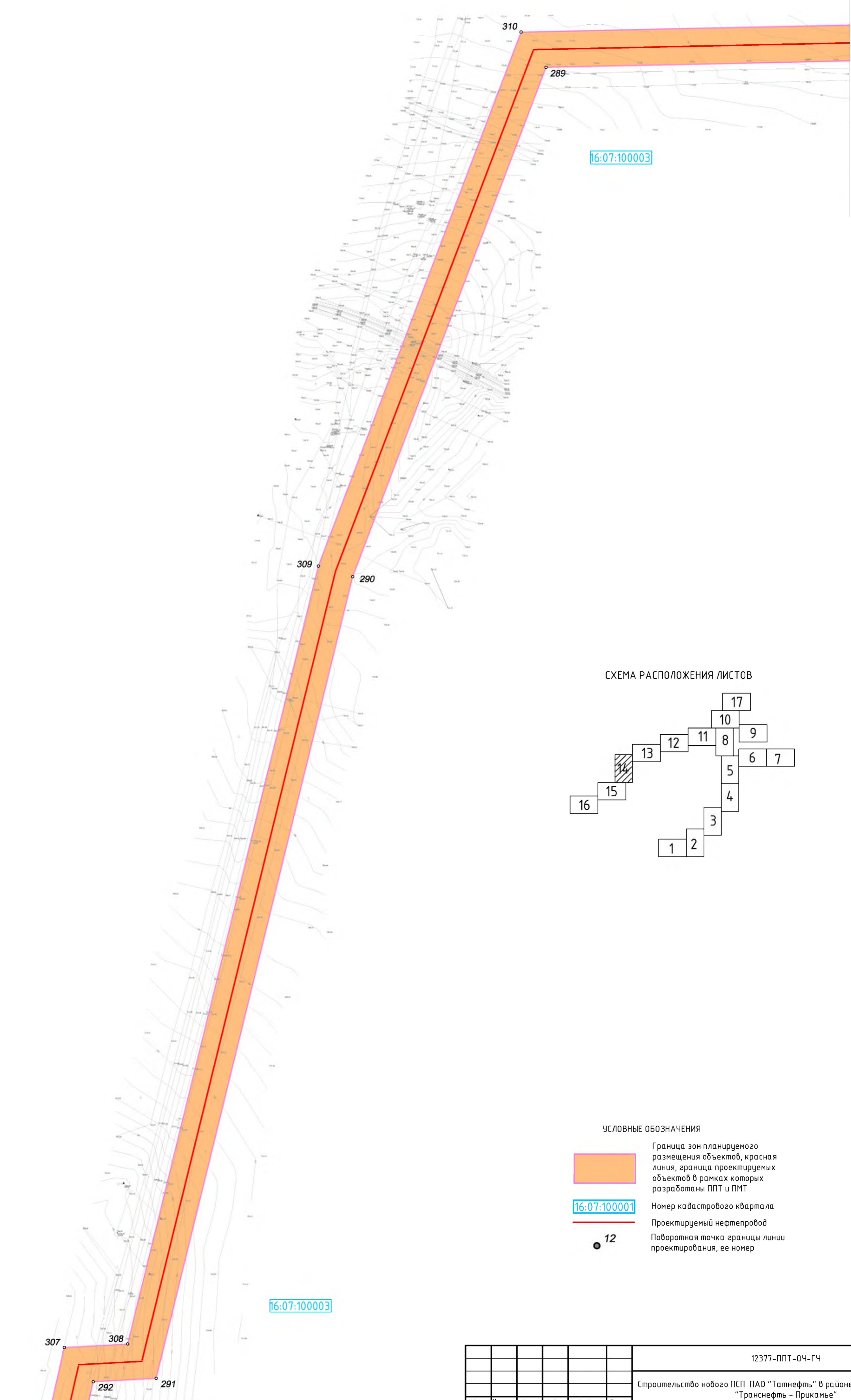
- УСЛОВНЫЕ ОБОЗНАЧЕНИЯ**
- Граница зон планируемого размещения объектов, красная линия, граница проектируемых объектов в рамках которых разработаны ППТ и ПМТ
 - Номер кадастрового квартала
 - Граница кадастрового квартала
 - Проектируемый нефтепробод
 - Поворотная точка границы линии проектирования, ее номер

Линия смещения с листом 14

Линия смещения с листом 12

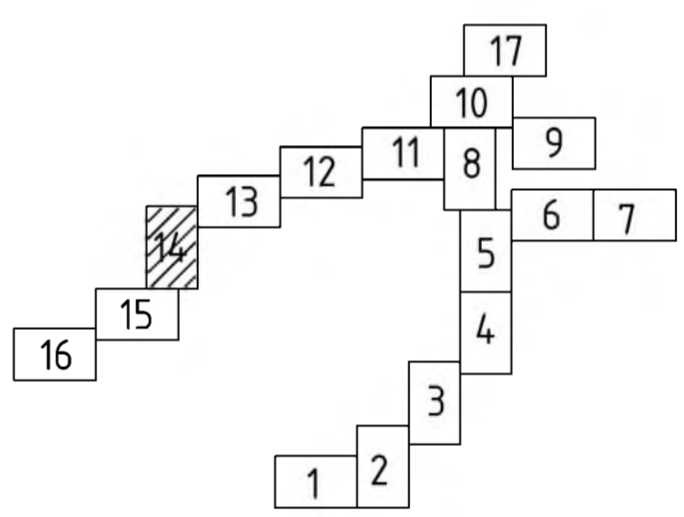
Согласовано			
Инф. № подл.	Подпись и дата	Взам. инв. №	

12377-ППТ-04-ГЧ							
Строительство нового ПСП ПАО "Татнефть" в районе НПС "Калейкино" АО "Транснефть - Прикамье"							
Изм.	Кол. уч.	Лист	№ док.	Подп.	Дата		
					11.17		
					11.17		
					11.17		
Проект планировки территории. Основная часть					Стадия	Лист	Листов
Чертеж планировки территории. Масштаб 1:2000					п	13	
ООО "Стройпроектназор"							







Линия совмещения с листом 13

СХЕМА РАСПОЛОЖЕНИЯ ЛИСТОВ






УСЛОВНЫЕ ОБОЗНАЧЕНИЯ

-  Граница зон планируемого размещения объектов, красная линия, граница проектируемых объектов в рамках которых разработаны ППТ и ПМТ
-  Номер кадастрового квартала
-  Проектируемый нефтепровод
-  Поворотная точка границы линии проектирования, ее номер

Согласовано
Инф. № подл.
Подпись и дата
Васм. инф. №

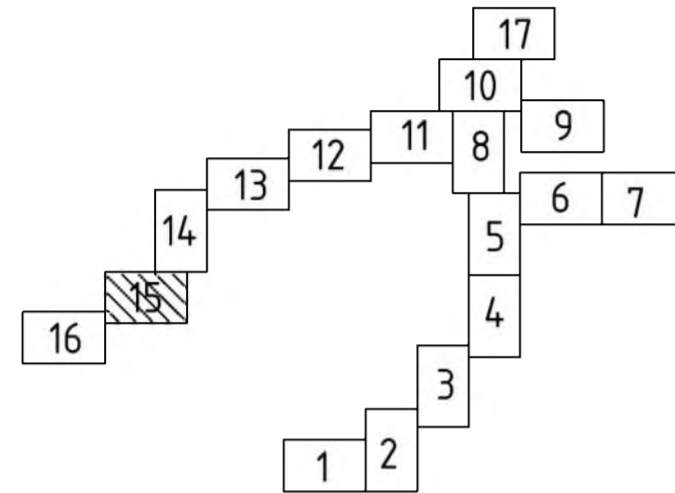
Линия совмещения с листом 15

12377-ППТ-04-ГЧ					
Строительство нового ПСП ПАО "Татнефть" в районе НПС "Калейкино" АО "Транснефть - Прикамье"					
Изм.	Кол.уч.	Лист	№ док.	Подп.	Дата
ГИП	Прохоров		11.17		
Разработал	Ямашев		11.17		
Н. Контроль	Котенков		11.17		
Проект планировки территории. Основная часть				Стадия	Лист
Чертеж планировки территории. Масштаб 1:2000				п	14
				Листов	
				ООО "Стройпроектнадзор"	



Линия совмещения с листом 14

СХЕМА РАСПОЛОЖЕНИЯ ЛИСТОВ



Линия совмещения с листом 16

16:07:100003

16:07:100003

УСЛОВНЫЕ ОБОЗНАЧЕНИЯ



Граница зон планируемого размещения объектов, красная линия, граница проектируемых объектов в рамках которых разработаны ППТ и ПМТ

16:07:100001

Номер кадастрового квартала



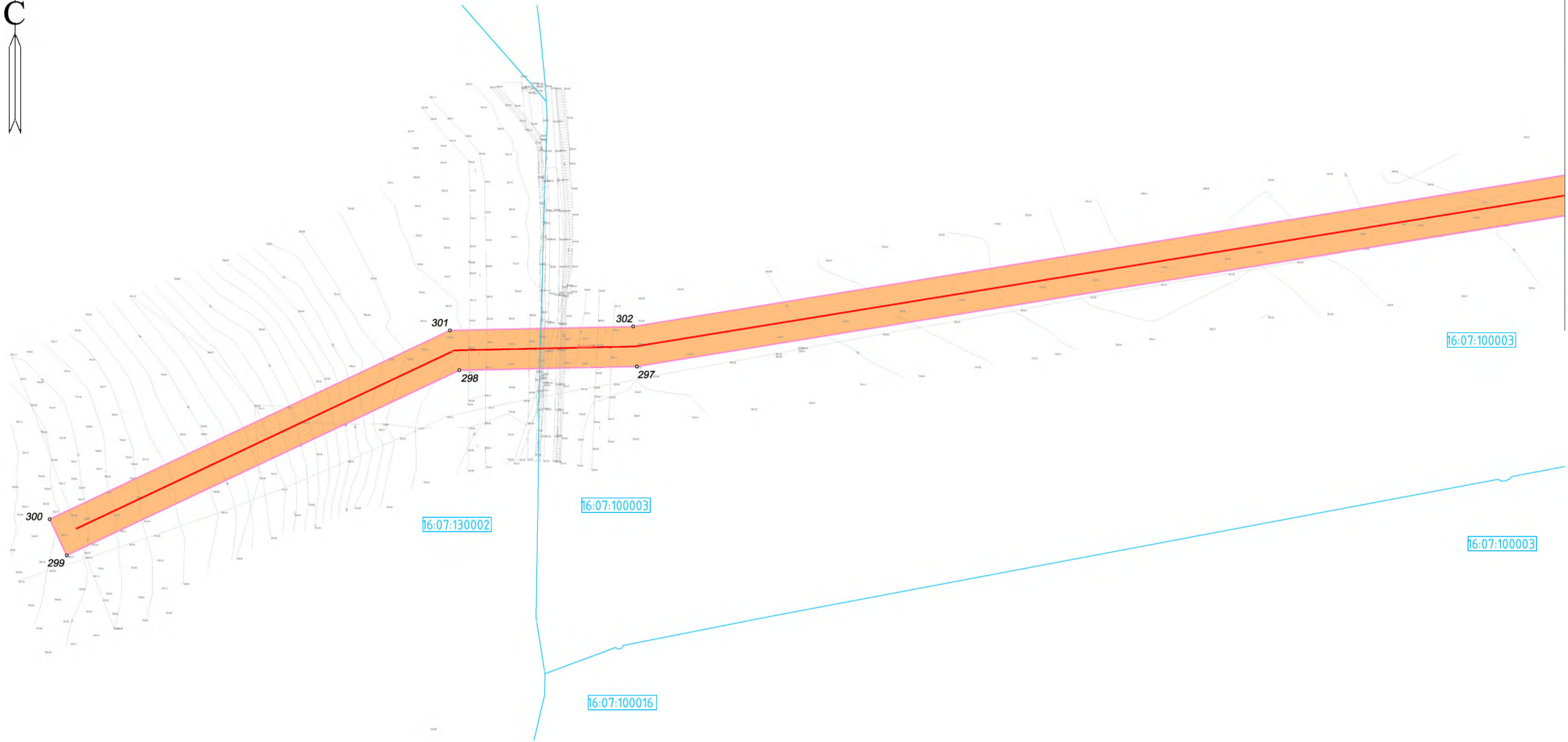
Проектируемый нефтепровод



Поворотная точка границы линии проектирования, ее номер

Согласовано
Взам. инв. №
Подпись и дата
Инв. № подл.

12377-ППТ-04-ГЧ					
Строительство нового ПСП ПАО "Татнефть" в районе НПС "Калейкино" АО "Транснефть - Прикамье"					
Изм.	Кол. уч.	Лист	№ док.	Подп.	Дата
Г И П		Прохоров			11.17
Разработал		Янашев			11.17
Н. Контроль		Копенков			11.17
Проект планировки территории. Основная часть				Стадия	Лист
				П	15
Чертеж планировки территории. Масштаб 1:2000				000 "Стройпроектназор"	



Линия сообщения с листом 15

УСЛОВНЫЕ ОБОЗНАЧЕНИЯ






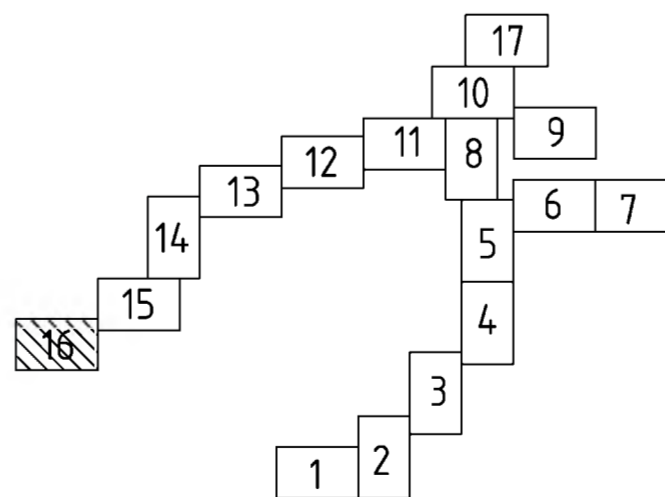
-  Граница зон планируемого размещения объектов, красная линия, граница проектируемых объектов в рамках которых разработаны ППТ и ПМТ
-  Номер кадастрового квартала
-  Граница кадастрового квартала
-  Проектируемый нефтепровод
-  12
Поворотная точка границы линии проектирования, ее номер

СХЕМА РАСПОЛОЖЕНИЯ ЛИСТОВ



						12377-ППТ-04-ГЧ			
						Строительство нового ПСП ПАО "Татнефть" в районе НПС "Калейкино" АО "Транснефть - Прикамье"			
Изм.	Кол. уч.	Лист	№ док.	Подп.	Дата	Проект планировки территории. Основная часть	Стадия	Лист	Листов
							п	16	
						Чертеж планировки территории. Масштаб 1:2000	000 "Стройпроектнадзор"		

Согласовано

Взам. инв. №

Подпись и дата

Инв. № подл.



- УСЛОВНЫЕ ОБОЗНАЧЕНИЯ**
- Граница зон планируемого размещения объектов, красная линия, граница проектируемых объектов в рамках которых разработаны ППТ и ПМТ
 - 16:07:100001 Номер кадастрового квартала
 - Граница кадастрового квартала
 - Проектируемая кабельная линия передачи
 - 12 Поворотная точка границы линии проектирования, ее номер



Линия совмещения с листом 10

						12377-ППТ-04-ГЧ			
						Строительство нового ПСП ПАО "Татнефть" в районе НПС "Калейкино" АО "Транснефть - Прикамье"			
Изм.	Кол. уч.	Лист	№ док.	Подп.	Дата	Проект планировки территории. Основная часть	Стадия	Лист	Листов
							п	17	
							Чертеж планировки территории. Масштаб 1:2000	ООО "Стройпроектназор"	

Согласовано	
Взам. инв. №	
Подпись и дата	
Инв. № подл.	

ООО «Стройпроектнадзор»

Свидетельство № 0045.02-2015-1644066250-П-183 от 06.03.2015 г.

Заказчик – ПАО «Татнефть» им. В.Д. Шашина

**«Строительство нового ПСП ПАО «Татнефть» в районе НПС
«Калейкино» АО «Транснефть- Прикамье»**

**ДОКУМЕНТАЦИЯ ПО ТЕРРИТОРИАЛЬНОМУ
ПЛАНИРОВАНИЮ**

ПРОЕКТ МЕЖЕВАНИЯ ТЕРРИТОРИИ

12377-ПМТ

Том 3



ООО «Стройпроектнадзор»

Свидетельство № 004502-2015-1644066250-П-183 от 06.03.2015 г.

Заказчик – ПАО «Татнефть» им. В.Д. Шашина

«Строительство нового ПСП ПАО «Татнефть» в районе НПС «Калейкино»

АО «Транснефть- Прикамье»

**ДОКУМЕНТАЦИЯ ПО ТЕРРИТОРИАЛЬНОМУ
ПЛАНИРОВАНИЮ**

ПРОЕКТ МЕЖЕВАНИЯ ТЕРРИТОРИИ

12377-ПМТ

Том 3

Управляющий – Заместитель директора
ООО «Стройпроектнадзор»






А.П. Прохоров

Ив. №под.	Подп. и дата	Взам. Ив. №

Изм.	№ док.	Подп.	Дата

Обозначение	Наименование	Примечание	
		лист	стр.
12377-ПМТ-С	Содержание тома 3	1	2
12377-ППТ -СП	Состав проектной документации	1	3
12377-ПМТ-ПЗ	Пояснительная записка	1-79	4-82
Графическая часть			
12377-ПМТ-ГЧ	Чертеж межевания территории. М 1:2000	1-17	83-99

Взам. инв. №	
Подпись и дата	
Инв. № подл.	

							12377-ПМТ-С			
Изм.	Колуч.	Лист	№ док.	Подп.	Дата					
ГИП		Прохоров			11.17	Стадия	Лист	Листов		
Разработал		Ямашев			11.17	П		1		
Н. контр.		Котенков			11.17	ООО «Стройпроектнадзор»				
						«Строительство нового ПСП ПАО «Татнефть» в районе НПС «Калейкино» АО «Транснефть- Прикамье». Проект межевания. Содержание тома 3				

Номер тома	Обозначение	Наименование	Примечание
1	12377-ППТ-ОЧ	Проект планировки территории. Основная часть.	
2	12377-ППТ-МО	Проект планировки территории. Материалы по обоснованию.	
3	12377-ПМТ	Проект межевания территории.	

Взам. инв. №




Подпись и дата

Инв. № подл.

						12647-ППТ-СП		
Изм.	Колуч.	Лист	№ док.	Подп.	Дата	Стадия	Лист	Листов
						П		1
ГИП Прохоров 11.17 Разработал Ямашев 11.17 Н. контр. Котенков 11.17						ООО «Стройпроектнадзор»		
«Строительство нового ПСП ПАО «Татнефть» в районе НПС «Калейкино» АО «Транснефть- Прикамье». Состав проектной документации по территориальному планированию								

Оглавление

1 Проектное решение	3
2 Состав работ.....	4
3 Исходные материалы	5
4 Опорно-межевая сеть на территории проектирования.....	6
5 Действующая система землепользования.....	7
6 Выводы по проекту	8
Приложение 1. Сводная ведомость формируемых земельных участков.....	9

Инв. № подл.	Подпись и дата	Взм. инв. №	12377-ПМТ-ПЗ						Стадия	Лист	Листов
			Изм.	Колуч.	Лист	№ док.	Подпись	Дата	П	1	79
			ГИП	Прохоров		11.17	«Строительство нового ПСП ПАО «Татнефть» в районе НПС «Калейкино» АО «Транснефть- Прикамье». Проект межевания. Пояснительная записка	ООО «Стройпроектнадзор»			
			Разработал	Ямашев		11.17					
			Н. контр.	Котенков		11.17					

Принятые сокращения

ЗУ	Земельный участок
КПТ	Кадастровый план территории
ТП	Территориальное планирование
КПЗУ	Кадастровый план земельного участка

Индв. № подл.	Подп. и дата	Взам. инв. №

							12377-ПМТ-ПЗ	Лист
Изм.	Кол. уч.	Лист	№ док.	Подп.	Дата			2

1 Проектное решение

Проект межевания выполнен в соответствии и на базе разработанного проекта планировки территории с проектом межевания в его составе. Предусматривает размещение объекта «Строительство нового ПСП ПАО «Татнефть» в районе НПС «Калейкино» АО «Транснефть- Прикамье».

Проектом межевания определяется площадь и границы образуемых земельных участков. Проектом предлагается сформировать 230 земельных участков.

Задачами разработки проекта является обеспечение следующих требований:

- анализ фактического землепользования в районе проектирования;
- определение в соответствии с нормативными требованиями площадей земельных участков исходя из фактически сложившейся планировочной структуры района проектирования;
- формирование границ застроенных земельных участков с учетом функционального назначения объектов застройки в территориальной зоне;
- обеспечение условий для строительства объектов, расположенных в районе проектирования в границах формируемых земельных участков;
- установление границ незастроенных земельных участков с учетом возможности размещения объектов капитального строительства по виду разрешенного использования в территориальной зоне;
- формирование границ полосы отвода на период строительства.

Проект межевания содержит в своем составе план границ земельных участков и учитывает фактическое землепользование, градостроительные нормативы, установленные на данной территории. Правомерность формирования земельных участков определена действующим законодательством и нормативными актами муниципального уровня.

Инв. № подл.	Подп. и дата	Взам. инв. №					12377-ПМТ-ПЗ	Лист
								3
Изм.	Кол. уч.	Лист	№ док.	Подп.	Дата			

2 Состав работ

В проекте планировки утверждены границы проектирования, по внешнему контуру которых сформирован общий земельный участок, который нанесен на кадастровый план территории. После этого проведен анализ ситуации. Выяснено, что не все земли поставлены на кадастровый учет, это отражено на чертежах.

Произведен раздел общего земельного участка на 230, которые подлежат постановке на кадастровый учет, назначение, разрешенное использование, площади и координаты поворотных точек указаны в таблицах.

Общая площадь сформированных земельных участков составляет: 547732,44 м².

Сформированы охранные зоны в составе проекта планировки.

Инв. № подл.	Подп. и дата	Взам. инв. №					12377-ПМТ-ПЗ	Лист
								4
Изм.	Кол. уч.	Лист	№ док.	Подп.	Дата			

3 Исходные материалы

В качестве исходных материалов и документов использовались:

- кадастровые планы территории, представленные Филиалом ФГБУ «ФКП Росреестра» по Республике Татарстан;
- результаты топографической съемки М 1:500 и М 1:2000;
- отчеты об инженерно-геодезических, инженерно-геологических, инженерно-экологических, инженерно-гидрометеорологических изысканиях;
- схема территориального планирования Альметьевского муниципального района РТ;
- правила землепользования и застройки сельских поселений Альметьевского муниципального района РТ;
- Проект планировки территории 12377-ППТ-ОЧ и 12377-ППТ-МО.

Инв. № подл.	Подп. и дата	Взам. инв. №					12377-ПМТ-ПЗ	Лист
								5
Изм.	Кол. уч.	Лист	№ док.	Подп.	Дата			

4 Опорно-межевая сеть на территории проектирования

На территории проектирования существует установленная местная система геодезической сети специального назначения для определения координат точек земной поверхности с использованием спутниковых систем. Опорная межевая сеть выполнена для территории муниципального образования с определением контрольных пунктов полигонометрии.

Действующая система геодезической сети удовлетворяет требованиям выполнения землеустроительных работ для установления границ земельных участков на местности.

Инв. № подл.	Подп. и дата	Взам. инв. №					12377-ПМТ-ПЗ	Лист
								6
Изм.	Кол. уч.	Лист	№ док.	Подп.	Дата			

5 Действующая система землепользования.

Общая площадь отвода, необходимая для размещения объекта «Строительство нового ПСП ПАО «Татнефть» в районе НПС «Калейкино» АО «Транснефть- Прикамье» согласно проекту планировки территории 12377-ППТ-ОЧ и 12377-ППТ-МО составляет 547732,44 м². Основной целью проекта межевания является формирование земельных участков и их частей в соответствии с градостроительными регламентами и нормами отвода земельных участков для конкретных видов деятельности, установленные в соответствии с федеральными законами, техническими регламентами.

При подготовке проекта межевания территории использованы материалы кадастровых планов территории (выписка из государственного кадастра недвижимости), предоставленного Филиалом ФГБУ «Федеральная кадастровая палата Федеральной службы государственной регистрации, кадастра и картографии» по Республике Татарстан. Система координат МСК16. Согласно сведениям, из ЕГРН, зоны действия публичных сервитутов на территории планируемого размещения объекта отсутствуют.

В проекте межевания учтены все существующие и проектные охранные зоны, планировочные ограничения в границах проекта планировки, красные линии, санитарно-защитные зоны. Размеры указанных зон ограничения, а также режимы этих зон определяются действующим законодательством Российской Федерации, нормами и правилами, включая ведомственные нормативы.

Красные линии - линии, которые обозначают существующие или планируемые границы территорий общего пользования, границы земельных участков, на которых расположены линии электропередач, линии связи, трубопроводы, автомобильные дороги, железнодорожные линии и другие подобные сооружения – линейные объекты.

Красные линии установлены проектом планировки территории в соответствии с Градостроительным кодексом Российской Федерации от 29.12.2004 №190-ФЗ, с учетом сложившихся современных кадастровых границ.

Вне границ населенного пункта красная линия объекта совпадает с линией отступа от красных линий в целях определения места размещения зданий, строений, сооружений.

Инва. № подл.	Подп. и дата	Взам. инв. №

Изм.	Кол. уч.	Лист	№ док.	Подп.	Дата	12377-ПМТ-ПЗ	Лист
							7

6 Выводы по проекту

Настоящим проектом выполнено формирование границ земельного участка, отводимого под полосу отвода строительства объекта «Строительство нового ПСП ПАО «Татнефть» в районе НПС «Калейкино» АО «Транснефть- Прикамье».

Инв. № подл.	Подп. и дата	Взам. инв. №

Изм.	Кол. уч.	Лист	№ док.	Подп.	Дата	12377-ПМТ-ПЗ	Лист
							8

Приложение 1. Сводная ведомость формируемых земельных участков

Номер образуемого земельного участка	Номер земельного участка	Единое землепользование	Муниципальный район	Площадь, м2	Площадь образуемых земельных участков, м2	Категория земель	Разрешенное использование	Землепользователь	Собственник	Право пользования
1	2	3	4	5	6	7	8	9	10	11
16:07:100001:2522/чзх2	16:07:100001:2522	-	Альметьевский	77 121	218,97	Земли промышленности, энергетики, транспорта, связи, радиовещания, телевидения, информатики, земли для обеспечения космической деятельности, земли обороны, безопасности и земли иного специального назначения	Для размещения автомобильной дороги	Государственное казенное учреждение "Главное управление содержания и развития дорожно-транспортного комплекса Татарстана при Министерстве транспорта и дорожного хозяйства Республики Татарстан"	Республика Татарстан (Татарстан)	Постоянное (бессрочное) пользование

Изм.	
Лист	
№ докум.	
Подпись	
Дата	

12377-ПМТ-ПЗ

Лист	9
------	---

Изм.	Лист	№ докум.	Подпись	Дата	1	2	3	4	5	6	7	8	9	10	11
					16:07:100001:2522/ЧЗУ1	16:07:100001:2522	-	Альметьевский	77 121	1 422,20	Земли промышленности, энергетики, транспорта, связи, радиовещания, телевидения, информатики, земли для обеспечения космической деятельности, земли обороны, безопасности и земли иного специального назначения	Для размещения автомобильной дороги	Государственное казенное учреждение "Главное управление содержания и развития дорожно-транспортного комплекса Татарстана при Министерстве транспорта и дорожного хозяйства Республики Татарстан"	Республика Татарстан (Татарстан)	Постоянное (бессрочное) пользование
					16:07:100001:2651/ЧЗУ1	16:07:100001:2651	-	Альметьевский	22 587	3 924,51	Земли сельскохозяйственного назначения	Для сельскохозяйственного использования	Публичное акционерное общество "Татнефть" имени В.Д. Шашина	Публичное акционерное общество "Татнефть" имени В.Д. Шашина	Собственность
					16:07:100001:2673/ЧЗУ1	16:07:100001:2673	-	Альметьевский	53 099	385,59	Земли сельскохозяйственного назначения	Для сельскохозяйственного производства	Публичное акционерное общество "Татнефть" имени В.Д. Шашина	Публичное акционерное общество "Татнефть" имени В.Д. Шашина	Собственность
12377-ПМТ-ПЗ															
	10														

11	10	9	8	7	6	5	4	3	2	1
Собственнос ть	Публичное акционерное общество "Татнефть" имени В.Д. Шашина	Публичное акционерное общество "Татнефть" имени В.Д. Шашина	Для сельскохозяй ствеиног о производства	Земли сельскохозяй ственног о назначения	1 390,79	53 099	Альметьевск ий	-	16:07:100001: 2673	16:07:100001: 2673/чзУ2
Собственнос ть	Сахипова Рузиля Мирзануровна	Сахипова Рузиля Мирзануров на	Для сельскохозяй ствеиног о производства	Земли сельскохозяй ственног о назначения	261,95	10 000	Альметьевский	-	16:07:100001:2868	16:07:100001:2868 /чзУ1
Собственнос ть	Ерусланова Ольга Сергеевна	Ерусланова Ольга Сергеевна	Для сельскохозяй ствеиног о производства	Земли сельскохозяй ственног о назначения	872,08	10 000	Альметьевски й	-	16:07:100001:2 869	16:07:100001:2 869/чзУ1
Собственнос ть	Публичное акционерное общество "Татнефть" имени В.Д. Шашина	Публичное акционерное общество "Татнефть" имени В.Д. Шашина	Площадка скв.№11282	Земли промышлен ности, энергетики, транспорта, связи, радиовещания, телевидения, информатики, земли для обеспечения космической деятельности, земли обороны, безопасности и земли иног о специального назначения	262,28	2 310	Альметьевский	-	16:07:100001:312	16:07:100001:312/чзУ1

Изм.	Лист	№ докум.	Подпись	Дата	1	2	3	4	5	6	7	8	9	10	11
					16:07:100001:324/чзУ1	16:07:100001:324	-	Альметьевский	2 310	1 118,36	Земли промышленности, энергетики, транспорта, связи, радиовещания, телевидения, информатики, земли для обеспечения космической деятельности, земли обороны, безопасности и земли иного специального назначения	Площадка скв.№16487	Публичное акционерное общество "Татнефть" имени В.Д. Шашина	Публичное акционерное общество "Татнефть" имени В.Д. Шашина	Собственнос ть
					16:07:100001:330/чзУ1	16:07:100001:330	-	Альметьевский	2 520	60,53	Земли промышленности, энергетики, транспорта, связи, радиовещания, телевидения, информатики, земли для обеспечения космической деятельности, земли обороны, безопасности и земли иного специального назначения	Площадка куста скв.№№1129 2, 11293	Публичное акционерное общество "Татнефть" имени В.Д. Шашина	Публичное акционерное общество "Татнефть" имени В.Д. Шашина	Собственнос ть

12377-ПМТ-ПЗ

1	2	3	4	5	6	7	8	9	10	11
16:07:100001:335/чзУ1	16:07:100001:335	-	Альметьевский	2310	80,73	Земли промышленности, энергетики, транспорта, связи, радиовещания, телевидения, информатики, земли для обеспечения космической деятельности, земли обороны, безопасности и земли иного специального назначения	Площадка скв.№2253	Публичное акционерное общество "Татнефть" имени В.Д. Шашина	Публичное акционерное общество "Татнефть" имени В.Д. Шашина	Собственнос ть
16:07:100001:353/чзУ1	16:07:100001:353	-	Альметьевский	22175	915,78	Земли промышленности, энергетики, транспорта, связи, радиовещания, телевидения, информатики, земли для обеспечения космической деятельности, земли обороны, безопасности и земли иного специального назначения	Площ. ДНС	Публичное акционерное общество "Татнефть" имени В.Д. Шашина	Публичное акционерное общество "Татнефть" имени В.Д. Шашина	Собственнос ть

Изм.	
Лист	
№ докум.	
Подпись	
Дата	

12377-ПМТ-ПЗ
Лист
13

Изм.	Лист	№ докум.	Подпись	Дата	1	2	3	4	5	6	7	8	9	10	11
					16:07:100001:364/чзУ1	16:07:100001:364	-	Альметьевский	846	37,15	Земли промышленности, энергетики, транспорта, связи, радиовещания, телевидения, информатики, земли для обеспечения космической деятельности, земли обороны, безопасности и земли иного специального назначения	Подъездная автодорога к скв.№ 2253	Публичное акционерное общество "Татнефть" имени В.Д. Шашина	Публичное акционерное общество "Татнефть" имени В.Д. Шашина	Собственнос ть
					16:07:100001:368/чзУ3	16:07:100001:368	-	Альметьевский	14 073	738,62	Земли промышленности, энергетики, транспорта, связи, радиовещания, телевидения, информатики, земли для обеспечения космической деятельности, земли обороны, безопасности и земли иного специального назначения	Подъездная автодорога к скв.№№1003 6,16490,522,к уст скв.№№27	Публичное акционерное общество "Татнефть" имени В.Д. Шашина	Публичное акционерное общество "Татнефть" имени В.Д. Шашина	Собственнос ть

12377-ПМТ-П3

1	2	3	4	5	6	7	8	9	10	11
16:07:100001:368/чзУ2	16:07:100001:368	-	Альметьевский	14 073	815,08	Земли промышленности, энергетики, транспорта, связи, радиовещания, телевидения, информатики, земли для обеспечения космической деятельности, земли обороны, безопасности и земли иного специального назначения	Подъездная автодорога к скв.№№1003 6,16490,522,к уст скв.№№27	Публичное акционерное общество "Татнефть" имени В.Д. Шашина	Публичное акционерное общество "Татнефть" имени В.Д. Шашина	Собственнос ть
16:07:100001:368/чзУ1	16:07:100001:368	-	Альметьевский	14 073	215,97	Земли промышленности, энергетики, транспорта, связи, радиовещания, телевидения, информатики, земли для обеспечения космической деятельности, земли обороны, безопасности и земли иного специального назначения	Подъездная автодорога к скв.№№1003 6,16490,522,к уст скв.№№27	Публичное акционерное общество "Татнефть" имени В.Д. Шашина	Публичное акционерное общество "Татнефть" имени В.Д. Шашина	Собственнос ть

Изм.	
Лист	
№ докум.	
Подпись	
Дата	

12377-ПМТ-ПЗ
Лист
15

Изм.	Лист	№ докум.	Подпись	Дата	1	2	3	4	5	6	7	8	9	10	11
					16:07:100001:369/чзУ2	16:07:100001:369	-	Альметьевский	3 165	71,60	Земли промышленности, энергетики, транспорта, связи, радиовещания, телевидения, информатики, земли для обеспечения космической деятельности, земли обороны, безопасности и земли иного специального назначения	Подъездная автодорога от дороги до ДНС-1СС	Публичное акционерное общество "Татнефть" имени В.Д. Шашина	Публичное акционерное общество "Татнефть" имени В.Д. Шашина	Собственнос ть
					16:07:100001:369/чзУ1	16:07:100001:369	-	Альметьевский	3 165	69,18	Земли промышленности, энергетики, транспорта, связи, радиовещания, телевидения, информатики, земли для обеспечения космической деятельности, земли обороны, безопасности и земли иного специального назначения	Подъездная автодорога от дороги до ДНС-1СС	Публичное акционерное общество "Татнефть" имени В.Д. Шашина	Публичное акционерное общество "Татнефть" имени В.Д. Шашина	Собственнос ть

12377-ПМТ-ПЗ

1	2	3	4	5	6	7	8	9	10	11
16:07:100001:378/чзУ1	16:07:100001:378	-	Альметьевский	12 268	291,79	Земли промышленности, энергетики, транспорта, связи, радиовещания, телевидения, информатики, земли для обеспечения космической деятельности, земли обороны, безопасности и земли иного специального назначения	Дорога	Публичное акционерное общество "Татнефть" имени В.Д. Шашина	Публичное акционерное общество "Татнефть" имени В.Д. Шашина	Собственнос ть
16:07:100001:378/чзУ2	16:07:100001:378	-	Альметьевский	12 268	506,82	Земли промышленности, энергетики, транспорта, связи, радиовещания, телевидения, информатики, земли для обеспечения космической деятельности, земли обороны, безопасности и земли иного специального назначения	Дорога	Публичное акционерное общество "Татнефть" имени В.Д. Шашина	Публичное акционерное общество "Татнефть" имени В.Д. Шашина	Собственнос ть

Изм.	
Лист	
№ докум.	
Подпись	
Дата	

12377-ПМТ-ПЗ
Лист
18

1	2	3	4	5	6	7	8	9	10	11
16:07:100001:378/чзУЗ	16:07:100001:378	-	Альметьевский	12 268	156,07	Земли промышленности, энергетики, транспорта, связи, радиовещания, телевидения, информатики, земли для обеспечения космической деятельности, земли обороны, безопасности и земли иного специального назначения	Дорога	Публичное акционерное общество "Татнефть" имени В.Д. Шашина	Публичное акционерное общество "Татнефть" имени В.Д. Шашина	Собственнос ть
16:07:100001:379/чзУ1	16:07:100001:379	-	Альметьевский	3 964	173,25	Земли промышленности, энергетики, транспорта, связи, радиовещания, телевидения, информатики, земли для обеспечения космической деятельности, земли обороны, безопасности и земли иного специального назначения	Подъездная автодорога к скв.№№ 2256, 11291	Публичное акционерное общество "Татнефть" имени В.Д. Шашина	Публичное акционерное общество "Татнефть" имени В.Д. Шашина	Собственнос ть

Изм.	
Лист	
№ докум.	
Подпись	
Дата	

12377-ПМТ-ПЗ

Изм.	Лист	№ докум.	Подпись	Дата	1	2	3	4	5	6	7	8	9	10	11
					16:07:100001:457/чзУ1	16:07:100001:457	-	Альметьевский	851	97,77	Земли промышленности, энергетики, транспорта, связи, радиовещания, телевидения, информатики, земли для обеспечения космической деятельности, земли обороны, безопасности и земли иного специального назначения	Подъездная автодорога к факелу ДНС-1	Публичное акционерное общество "Татнефть" имени В.Д. Шашина	Публичное акционерное общество "Татнефть" имени В.Д. Шашина	Собственнос ть
					16:07:100001:458/чзУ1	16:07:100001:458	-	Альметьевски й	3 503	167,92	Сведения отсутствуют	Подъездная автодорога к скв.№№2373, 27021, 27027	Публичное акционерное общество "Татнефть" имени В.Д. Шашина	Публичное акционерное общество "Татнефть" имени В.Д. Шашина	Собственнос ть
					16:07:100003:22/чзУ1	16:07:100003:22	-	Альметьевский	36 445	166,72	Земли промышленности, энергетики, транспорта, связи, радиовещания, телевидения, информатики, земли для обеспечения космической деятельности, земли обороны, безопасности и земли иного специального назначения	Подъездная автодорога от дорог "Казань-Оренбург" до ГЗУ-6 скв. №№ 2371-11280-115-20930-2260-граница квартала	Публичное акционерное общество "Татнефть" имени В.Д. Шашина	Публичное акционерное общество "Татнефть" имени В.Д. Шашина	Собственнос ть

12377-ПМТ-ПЗ

1	2	3	4	5	6	7	8	9	10	11
16:07:100003: 360/чзУ1	16:07:100003: 360	-	Альметьевск ий	28 575	5 007,63	Земли сельскохозяйственного назначения	Для сельскохозяйст вственного использовани я	Публичное акционерное общество "Татнефть" имени В.Д. Шашина	Публичное акционерное общество "Татнефть" имени В.Д. Шашина	Собственнос ть
16:07:100003: 378/чзУ1	16:07:100003: 378	-	Альметьевск ий	53 009	5 410,19	Земли сельскохозяйственного назначения	Для сельскохозяйст вственного производства	Публичное акционерное общество "Татнефть" имени В.Д. Шашина	Публичное акционерное общество "Татнефть" имени В.Д. Шашина	Собственнос ть
16:07:100003: 379/чзУ1	16:07:100003: 379	-	Альметьевск ий	53 087	6 606,13	Земли сельскохозяйственного назначения	Для сельскохозяйст вственного производства	Публичное акционерное общество "Татнефть" имени В.Д. Шашина	Публичное акционерное общество "Татнефть" имени В.Д. Шашина	Собственнос ть
16:07:100003:48/чзУ1	16:07:100003:48	-	Альметьевский	2 310	236,61	Земли промышленности, энергетики, транспорта, связи, радиовещания, телевидения, информатики, земли для обеспечения космической деятельности, земли обороны, безопасности и земли иного специального назначения	Площадка скв. 2263	Публичное акционерное общество "Татнефть" имени В.Д. Шашина	Данные о правооблада теле отсутствуют	Аренды

Изм.	Лист	№ докум.	Подпись	Дата

12377-ПМТ-ПЗ

11	10	9	8	7	6	5	4	3	2	1
Собственнос ть	Публичное акционерное общество "Татнефть" имени В.Д. Шашина	Публичное акционерное общество "Татнефть" имени В.Д. Шашина	Подъездная автодорога от границы до скв.№2364- скв.№2363 - с	Сведения отсутствуют	50,96	5 295	Альметьевский	-	16:07:1000004:10 3	16:07:1000004:10 3/чзУ1
Собственнос ть	Исмагилова Рамзия Хаматгарифовн а	Исмагилова Рамзия Хаматгариф овна	Для сельскохозяй ствеиног производства	Земли сельскохозяй ственного назначения	1 799,33	52 444	Альметьевск ий	-	16:07:1000004 :1540	16:07:1000004 :1540/чзУ1
Собственнос ть	Гайнетдинова Рушания Талиповна	Гайнетдино ва Рушания Талиповна	Для сельскохозяй ствеиног производства (паевый фонд)	Земли сельскохозяй ственного назначения	1 379,86	53 000	Альметьевск ий	-	16:07:1000004: 1561	16:07:1000004: 1561/чзУ1
Собственнос ть	Рагимова Люзия Камиловна	Рагимова Люзия Камиловна	Для сельскохозяй ствеиног производства (паевый фонд)	Земли сельскохозяй ственного назначения	2 459,05	212 000	Альметьевск ий	-	16:07:1000004: 1567	16:07:1000004: 1567/чзУ2
Собственнос ть	Рагимова Люзия Камиловна	Рагимова Люзия Камиловна	Для сельскохозяй ствеиног производства (паевый фонд)	Земли сельскохозяй ственного назначения	2 168,02	212 000	Альметьевск ий	-	16:07:1000004: 1567	16:07:1000004: 1567/чзУ1

12377-ПМТ-ПЗ

1	2	3	4	5	6	7	8	9	10	11
16:07:100004: 1588/чзч1	16:07:100004: 1588	-	Альметьевск ий	96 000	3 044,45	Земли сельскохозяйственного назначения	Для сельскохозяй ствеино го производства (паевый фонд)	Ибрагимова Амина Аблгатовна	Ибрагимова Амина Аблгатовна	Собственнос ть
16:07:100004:1 593/чзч1	16:07:100004:1 593	-	Альметьевски й	79 999	1 783,46	Земли сельскохозяйственного назначения	Для сельскохозяй ствеино го производства (паевый фонд)			
16:07:100004: 1609/чзч1	16:07:100004: 1609	-	Альметьевск ий	2 910	158,79	Земли сельскохозяйственного назначения	Для сельскохозяй ствеино го производства (паевый фонд)	Ерусланова Ольга Сергеевна	Ерусланова Ольга Сергеевна	Собственнос ть
16:07:100004: 1616/чзч1	16:07:100004: 1616	-	Альметьевск ий	53 000	2 755,75	Земли сельскохозяйственного назначения	Для сельскохозяй ствеино го производства (паевый фонд)	Ерусланова Ольга Сергеевна	Ерусланова Ольга Сергеевна	Собственнос ть
16:07:10000 4:1636/чзч2	16:07:10000 4:1636	-	Альметьевс кий	53 000	41,16	Земли сельскохозяйственного назначения	Для сельскохозяй ствеино го использовани я	Сведения отсутствуют	Сведения отсутствуют	Сведения отсутствуют
16:07:10000 4:1636/чзч1	16:07:10000 4:1636	-	Альметьевс кий	53 000	757,74	Земли сельскохозяйственного назначения	Для сельскохозяй ствеино го использовани я	Сведения отсутствуют	Сведения отсутствуют	Сведения отсутствуют

Изм.	Лист	№ докум.	Подпись	Дата

12377-ПМТ-ПЗ

Изм.	Лист	№ докум.	Подпись	Дата	1	2	3	4	5	6	7	8	9	10	11
					16:07:100004:92/чзУ1	16:07:100004:92	-	Альметьевский	10 558	88,22	Земли промышленности, энергетики, транспорта, связи, радиовещания, телевидения, информатики, земли для обеспечения космической деятельности, земли обороны, безопасности и земли иного специального назначения	Подъездная автодорога от дороги «Казань-Оренбург» до ГЗУ-9а, скв №14885, ГЗУ-9	Публичное акционерное общество "Татнефть" имени В.Д. Шашина	Публичное акционерное общество "Татнефть" имени В.Д. Шашина	Собственность
					16:07:190001:11 38/чзУ1	16:07:190001:11 38	-	Альметьевский	800	308,44	Земли населённых пунктов	Индивидуальное жилищное строительство	Общество с ограниченной ответственностью "Птицефабрика Кульшариповская"	Данные о правообладателе отсутствуют	Аренда
					16:07:190001:13 63/чзУ1	16:07:190001:13 63	-	Альметьевский	800	287,65	Земли населённых пунктов	Индивидуальное жилищное строительство	Общество с ограниченной ответственностью "Птицефабрика Кульшариповская"	Данные о правообладателе отсутствуют	Аренда
					16:07:190001:13 65/чзУ1	16:07:190001:13 65	-	Альметьевский	800	73,34	Земли населённых пунктов	Индивидуальное жилищное строительство	Общество с ограниченной ответственностью "Птицефабрика Кульшариповская"	Данные о правообладателе отсутствуют	Аренда
12377-ПМТ-ПЗ															
	Лист														
	24														

1	2	3	4	5	6	7	8	9	10	11
16:07:190001:13 66/чзУ1	16:07:190001:13 66	-	Альметьевский	800	129,59	Земли населённых пунктов	Индивидуальное жилищное строительство	Общество с ограниченной ответственностью "Птицефабрика Кульшариповская"	Данные о правообладателе отсутствуют	Аренда
16:07:190001:13 67/чзУ1	16:07:190001:13 67	-	Альметьевский	800	187,67	Земли населённых пунктов	Индивидуальное жилищное строительство	Общество с ограниченной ответственностью "Птицефабрика Кульшариповская"	Данные о правообладателе отсутствуют	Аренда
16:07:190001:13 85/чзУ1	16:07:190001:13 85	-	Альметьевский	800	19,98	Земли населённых пунктов	Индивидуальное жилищное строительство	Общество с ограниченной ответственностью "Птицефабрика Кульшариповская"	Данные о правообладателе отсутствуют	Аренда
16:07:190001:13 86/чзУ1	16:07:190001:13 86	-	Альметьевский	800	206,66	Земли населённых пунктов	Индивидуальное жилищное строительство	Общество с ограниченной ответственностью "Птицефабрика Кульшариповская"	Данные о правообладателе отсутствуют	Аренда
16:07:190001:13 87/чзУ1	16:07:190001:13 87	-	Альметьевский	800	225,57	Земли населённых пунктов	Индивидуальное жилищное строительство	Общество с ограниченной ответственностью "Птицефабрика Кульшариповская"	Данные о правообладателе отсутствуют	Аренда

Изм.	Лист	№ докум.	Подпись	Дата

12377-ПМТ-П3

1	2	3	4	5	6	7	8	9	10	11
16:07.190001.13 88/чзУ1	16:07.190001.13 88	-	Альметьевский	800	103,46	Земли населённых пунктов	Индивидуаль ное жилищное строительств о	Общество с ограниченной ответственност ью " Птицефабрика Кульшариповс кая"	Данные о правооблада теле отсутствуют	Аренда
16:07.190001.13 99/чзУ1	16:07.190001.13 99	-	Альметьевский	800	64,04	Земли населённых пунктов	Индивидуаль ное жилищное строительств о	Общество с ограниченной ответственност ью " Птицефабрика Кульшариповс кая"	Данные о правооблада теле отсутствуют	Аренда
16:07.190001.36/чзУ1	16:07.190001.36	-	Альметьевский	971	88,36	Земли промышленности, энергетики, транспорта, связи, радиовещания, телевидения, информатики, земли для обеспечения космической деятельности, земли обороны, безопасности и земли иного специального назначения	Подъездная дорога (а/д – БКНС1/118)	Публичное акционерное общество "Татнефть" имени В.Д. Шашина	Публичное акционерное общество "Татнефть" имени В.Д. Шашина	Собственнос ть

12377-ПМТ-ПЗ

Изм.	Лист	№ докум.	Подпись	Дата	1	2	3	4	5	6	7	8	9	10	11
					16:07:190001:48/чзУ1	16:07:190001:48	-	Альметьевский	11 811	97,35	Земли промышленности, энергетики, транспорта, связи, радиовещания, телевидения, информатики, земли для обеспечения космической деятельности, земли обороны, безопасности и земли иного специального назначения	Подъездная дорога (граница – скв.2416, граница)	Публичное акционерное общество "Татнефть" имени В.Д. Шашина	Публичное акционерное общество "Татнефть" имени В.Д. Шашина	Собственность
					16:07:190001:583/чзУ1	16:07:190001:583	-	Альметьевский	44 059	914,85	Категория не установлена	Сведения отсутствуют	Сведения отсутствуют	Сведения отсутствуют	Сведения отсутствуют
12377-ПМТ-ПЗ															
	Лист														
	27														

Изм.	Лист	№ докум.	Подпись	Дата	1	2	3	4	5	6	7	8	9	10	11
					16:45:000000:597/чзУ1	16:45:000000:597	-	Альметьевский	103 270	206,46	Земли населённых пунктов	Размещение автомобильной дороги "Объездная г. Альметьевска "	Государственное казенное учреждение "Главное управление содержания и развития дорожно-транспортного комплекса Татарстана при Министерстве транспорта и дорожного хозяйства Республики Татарстан"	Республика Татарстан (Татарстан)	Постоянное (бессрочное) пользование
					16:45:000000:597/чзУ2	16:45:000000:597	-	Альметьевский	103 270	13,36	Земли населённых пунктов	Размещение автомобильной дороги "Объездная г. Альметьевска "	Государственное казенное учреждение "Главное управление содержания и развития дорожно-транспортного комплекса Татарстана при Министерстве транспорта и дорожного хозяйства Республики Татарстан"	Республика Татарстан (Татарстан)	Постоянное (бессрочное) пользование

12377-ПМТ-ПЗ

Изм.	Лист	№ докум.	Подпись	Дата	1	2	3	4	5	6	7	8	9	10	11
					16:45:020143:388/чз у1	16:45:020143:388	-	Альметьевский	2 928	2,23	Земли населённых пунктов	Подъездная автодорога от дороги до скв. №11296-куста скв. №№2208д, 1996д-скв.№11296	Публичное акционерное общество "Татнефть" имени В.Д. Шашина	Публичное акционерное общество "Татнефть" имени В.Д. Шашина	Собственнос ть
					16:45:020143:3 98/чз у1	16:45:020143:3 98	-	Альметьевский	989	1,39	Земли населённых пунктов	Подъездная автодорога от дороги до ГЗУ-3-кустскв.№№10004д	Публичное акционерное общество "Татнефть" имени В.Д. Шашина	Публичное акционерное общество "Татнефть" имени В.Д. Шашина	Собственнос ть
					16:45:020146:19 1/чз у1	16:45:020146:19 1	-	Альметьевский	17 976	55,06	Сведения отсутствуют	Под промышленн ые объекты	Публичное акционерное общество "Татнефть" имени В.Д. Шашина	Публичное акционерное общество "Татнефть" имени В.Д. Шашина	Собственнос ть
					16:45:020146:6/ чз у1	16:45:020146:6	16:45:000000:4 39	Альметьевский	764 038	15 910,42	Земли населённых пунктов	НПС "Калейкино"	Сведения отсутствуют	Сведения отсутствуют	Сведения отсутствуют

12377-ПМТ-ПЗ

Лист

29

Изм.	Лист	№ докум.	Подпись	Дата	12377-ПМТ-ПЗ							Лист
1	2	3	4	5	6	7	8	9	10	11		
16:45:020146:83/ч 3У2	16:45:020146:83	-	Альметьевский	14 588	510,52	Земли населённых пунктов	Подъездная автодорога от асфальтированной дороги до КНС-13	Публичное акционерное общество "Татнефть" имени В.Д. Шашина	Публичное акционерное общество "Татнефть" имени В.Д. Шашина	Собственнос ть		
16:45:020146: 83/ч3У1	16:45:020146: 83	-	Альметьевск ий	14 588	43,08	Земли населённых пунктов	Подъездная автодорога от асфальтирова нной дороги до КНС-13	Публичное акционерное общество "Татнефть" имени В.Д. Шашина	Публичное акционерное общество "Татнефть" имени В.Д. Шашина	Собственнос ть		
16:07:100 001:3У1	КК 16:07:100 001	-	Альметье вский	-	68,68	Сведения отсутствуют	Сведения отсутствуют	Сведения отсутствуют	Сведения отсутствуют	Сведения отсутствуют		
16:07:100 001:3У2	КК 16:07:100 001	-	Альметье вский	-	186,83	Сведения отсутствуют	Сведения отсутствуют	Сведения отсутствуют	Сведения отсутствуют	Сведения отсутствуют		
16:07:100 001:3У10	КК 16:07:100 001	-	Альметье вский	-	18,43	Сведения отсутствуют	Сведения отсутствуют	Сведения отсутствуют	Сведения отсутствуют	Сведения отсутствуют		
16:07:100 001:3У4	КК 16:07:100 001	-	Альметье вский	-	36,42	Сведения отсутствуют	Сведения отсутствуют	Сведения отсутствуют	Сведения отсутствуют	Сведения отсутствуют		

1	2	3	4	5	6	7	8	9	10	11
16:07:100 001:3У9	КК 16:07:100 001	-	Альметье вский	.	58,50	Сведения отсутствуют	Сведения отсутствуют	Сведения отсутствуют	Сведения отсутствуют	Сведения отсутствуют
16:07:100 001:3У7	КК 16:07:100 001	-	Альметье вский	.	350,38	Сведения отсутствуют	Сведения отсутствуют	Сведения отсутствуют	Сведения отсутствуют	Сведения отсутствуют
16:07:100 001:3У5	КК 16:07:100 001	-	Альметье вский	.	24,87	Сведения отсутствуют	Сведения отсутствуют	Сведения отсутствуют	Сведения отсутствуют	Сведения отсутствуют
16:07:100 001:3У6	КК 16:07:100 001	-	Альметье вский	.	10,55	Сведения отсутствуют	Сведения отсутствуют	Сведения отсутствуют	Сведения отсутствуют	Сведения отсутствуют
16:07:100 001:3У3	КК 16:07:100 001	-	Альметье вский	.	234,95	Сведения отсутствуют	Сведения отсутствуют	Сведения отсутствуют	Сведения отсутствуют	Сведения отсутствуют
16:07:100 001:3У8	КК 16:07:100 001	-	Альметье вский	.	22,19	Сведения отсутствуют	Сведения отсутствуют	Сведения отсутствуют	Сведения отсутствуют	Сведения отсутствуют
16:07:100 003:3У1	КК 16:07:100 003	-	Альметье вский	.	544,35	Сведения отсутствуют	Сведения отсутствуют	Сведения отсутствуют	Сведения отсутствуют	Сведения отсутствуют

Изм.	Лист	№ докум.	Подпись	Дата

12377-ПМТ-ПЗ

1	2	3	4	5	6	7	8	9	10	11
16:07:100 003:ЗУ2	КК 16:07:100 003	-	Альметье вский	.	2 291,60	Сведения отсутствуют	Сведения отсутствуют	Сведения отсутствуют	Сведения отсутствуют	Сведения отсутствуют
16:07:100 003:ЗУ3	КК 16:07:100 003	-	Альметье вский	.	43 058,75	Сведения отсутствуют	Сведения отсутствуют	Сведения отсутствуют	Сведения отсутствуют	Сведения отсутствуют
16:07:100 003:ЗУ4	КК 16:07:100 003	-	Альметье вский	.	28,76	Сведения отсутствуют	Сведения отсутствуют	Сведения отсутствуют	Сведения отсутствуют	Сведения отсутствуют
16:07:100 003:ЗУ5	КК 16:07:100 003	-	Альметье вский	.	722,69	Сведения отсутствуют	Сведения отсутствуют	Сведения отсутствуют	Сведения отсутствуют	Сведения отсутствуют
16:07:100 004:ЗУ1	КК 16:07:100 004	-	Альметье вский	.	100,46	Сведения отсутствуют	Сведения отсутствуют	Сведения отсутствуют	Сведения отсутствуют	Сведения отсутствуют
16:07:190 001:ЗУ3	КК 16:07:190 001	-	Альметье вский	.	329,18	Сведения отсутствуют	Сведения отсутствуют	Сведения отсутствуют	Сведения отсутствуют	Сведения отсутствуют
16:07:190 001:ЗУ2	КК 16:07:190 001	-	Альметье вский	.	2 284,78	Сведения отсутствуют	Сведения отсутствуют	Сведения отсутствуют	Сведения отсутствуют	Сведения отсутствуют

12377-ПМТ-ПЗ

1	2	3	4	5	6	7	8	9	10	11
16:07:190 001:3У1	КК 16:07:190 001	-	Альметье вский	-	118,88	Сведения отсутствуют	Сведения отсутствуют	Сведения отсутствуют	Сведения отсутствуют	Сведения отсутствуют
16:45:020 143:3У1	КК 16:45:020 143	-	Альметье вский	-	390,67 ⁸	Сведения отсутствуют	Сведения отсутствуют	Сведения отсутствуют	Сведения отсутствуют	Сведения отсутствуют
16:45:020 143:3У3	КК 16:45:020 143	-	Альметье вский	-	390,15	Сведения отсутствуют	Сведения отсутствуют	Сведения отсутствуют	Сведения отсутствуют	Сведения отсутствуют
16:45:020 143:3У1	КК 16:45:020 143	-	Альметье вский	-	767,42 ²	Сведения отсутствуют	Сведения отсутствуют	Сведения отсутствуют	Сведения отсутствуют	Сведения отсутствуют
16:45:020 146:3У1	КК 16:45:020 146	-	Альметье вский	-	945,14 ⁷	Сведения отсутствуют	Сведения отсутствуют	Сведения отсутствуют	Сведения отсутствуют	Сведения отсутствуют

12377-ПМТ-П3

Лист

33

Изм.

Лист

№ докум.

Подпись

Дата

Изм.	Лист	№ докум.	Подпись	Дата	1	2	3	4	5	6	7	8	9	10	11
					16:07:100001:1207	16:07:100001:1207	16:07:000000:1582	Альметьевский	328	6,00	Земли промышленности, энергетики, транспорта, связи, радиовещания, телевидения, информатики, земли для обеспечения космической деятельности, земли обороны, безопасности и земли иного специального назначения	Эксплуатация ВЛ фидер 179-031	Публичное акционерное общество "Татнефть" имени В.Д. Шашина	Данные о правообладателе отсутствуют	Аренда
					16:07:100001:1208	16:07:100001:1208	16:07:000000:1582	Альметьевский	328	1,00	Земли промышленности, энергетики, транспорта, связи, радиовещания, телевидения, информатики, земли для обеспечения космической деятельности, земли обороны, безопасности и земли иного специального назначения	Эксплуатация ВЛ фидер 179-031	Публичное акционерное общество "Татнефть" имени В.Д. Шашина	Данные о правообладателе отсутствуют	Аренда

12377-ПМТ-ПЗ

Изм.	Лист	№ докум.	Подпись	Дата	1	2	3	4	5	6	7	8	9	10	11
					16:07:100001:1210	16:07:100001:1210	16:07:000000:1582	Альметьевский	328	1,00	Земли промышленности, энергетики, транспорта, связи, радиовещания, телевидения, информатики, земли для обеспечения космической деятельности, земли обороны, безопасности и земли иного специального назначения	Эксплуатация ВЛ фидер 179-031	Публичное акционерное общество "Татнефть" имени В.Д. Шашина	Данные о правообладателе отсутствуют	Аренда
					16:07:100001:1211	16:07:100001:1211	16:07:000000:1582	Альметьевский	328	6,00	Земли промышленности, энергетики, транспорта, связи, радиовещания, телевидения, информатики, земли для обеспечения космической деятельности, земли обороны, безопасности и земли иного специального назначения	Эксплуатация ВЛ фидер 179-031	Публичное акционерное общество "Татнефть" имени В.Д. Шашина	Данные о правообладателе отсутствуют	Аренда

12377-ПМТ-ПЗ

Изм.	Лист	№ докум.	Подпись	Дата	1	2	3	4	5	6	7	8	9	10	11
					16:07:100001:1212	16:07:100001:1212	16:07:000000:1582	Альметьевский	328	1,00	Земли промышленности, энергетики, транспорта, связи, радиовещания, телевидения, информатики, земли для обеспечения космической деятельности, земли обороны, безопасности и земли иного специального назначения	Эксплуатация ВЛ фидер 179-031	Публичное акционерное общество "Татнефть" имени В.Д. Шашина	Данные о правообладателе отсутствуют	Аренда
					16:07:100001:1217	16:07:100001:1217	16:07:000000:1582	Альметьевский	328	1,00	Земли промышленности, энергетики, транспорта, связи, радиовещания, телевидения, информатики, земли для обеспечения космической деятельности, земли обороны, безопасности и земли иного специального назначения	Эксплуатация ВЛ фидер 179-031	Публичное акционерное общество "Татнефть" имени В.Д. Шашина	Данные о правообладателе отсутствуют	Аренда

12377-ПМТ-ПЗ

Изм.	Лист	№ докум.	Подпись	Дата	1	2	3	4	5	6	7	8	9	10	11
					16:07:100001:1218	16:07:100001:1218	16:07:000000:1582	Альметьевский	328	1,00	Земли промышленности, энергетики, транспорта, связи, радиовещания, телевидения, информатики, земли для обеспечения космической деятельности, земли обороны, безопасности и земли иного специального назначения	Эксплуатация ВЛ фидер 179-031	Публичное акционерное общество "Татнефть" имени В.Д. Шашина	Данные о правообладателе отсутствуют	Аренда
					16:07:100001:1219	16:07:100001:1219	16:07:000000:1582	Альметьевский	328	1,00	Земли промышленности, энергетики, транспорта, связи, радиовещания, телевидения, информатики, земли для обеспечения космической деятельности, земли обороны, безопасности и земли иного специального назначения	Эксплуатация ВЛ фидер 179-031	Публичное акционерное общество "Татнефть" имени В.Д. Шашина	Данные о правообладателе отсутствуют	Аренда

12377-ПМТ-ПЗ

Изм.	Лист	№ докум.	Подпись	Дата	1	2	3	4	5	6	7	8	9	10	11
					16:07:100001:1220	16:07:100001:1220	16:07:000000:1582	Альметьевский	328	1,00	Земли промышленности, энергетики, транспорта, связи, радиовещания, телевидения, информатики, земли для обеспечения космической деятельности, земли обороны, безопасности и земли иного специального назначения	Эксплуатация ВЛ фидер 179-031	Публичное акционерное общество "Татнефть" имени В.Д. Шашина	Данные о правообладателе отсутствуют	Аренда
					16:07:100001:1221	16:07:100001:1221	16:07:000000:1582	Альметьевский	328	6,00	Земли промышленности, энергетики, транспорта, связи, радиовещания, телевидения, информатики, земли для обеспечения космической деятельности, земли обороны, безопасности и земли иного специального назначения	Эксплуатация ВЛ фидер 179-031	Публичное акционерное общество "Татнефть" имени В.Д. Шашина	Данные о правообладателе отсутствуют	Аренда

12377-ПМТ-ПЗ

Изм.	Лист	№ докум.	Подпись	Дата	1	2	3	4	5	6	7	8	9	10	11
					16:07:100001:1222	16:07:100001:1222	16:07:000000:1582	Альметьевский	328	6,00	Земли промышленности, энергетики, транспорта, связи, радиовещания, телевидения, информатики, земли для обеспечения космической деятельности, земли обороны, безопасности и земли иного специального назначения	Эксплуатация ВЛ фидер 179-031	Публичное акционерное общество "Татнефть" имени В.Д. Шашина	Данные о правообладателе отсутствуют	Аренда
					16:07:100001:1223/чзч-1	16:07:100001:1223	16:07:000000:1582	Альметьевский	328	3,75	Земли промышленности, энергетики, транспорта, связи, радиовещания, телевидения, информатики, земли для обеспечения космической деятельности, земли обороны, безопасности и земли иного специального назначения	Эксплуатация ВЛ фидер 179-031	Публичное акционерное общество "Татнефть" имени В.Д. Шашина	Данные о правообладателе отсутствуют	Аренда

12377-ПМТ-ПЗ

Изм.	Лист	№ докум.	Подпись	Дата	1	2	3	4	5	6	7	8	9	10	11
					16:07:100001:1258	16:07:100001:1258	16:07:000000:1584	Альметьевский	93	1,00	Земли промышленности, энергетики, транспорта, связи, радиовещания, телевидения, информатики, земли для обеспечения космической деятельности, земли обороны, безопасности и земли иного специального назначения	Эксплуатация ВЛ фидер 179-04	Публичное акционерное общество "Татнефть" имени В.Д. Шашина	Данные о правообладателе отсутствуют	Аренда
					16:07:100001:1260	16:07:100001:1260	16:07:000000:1584	Альметьевский	93	1,00	Земли промышленности, энергетики, транспорта, связи, радиовещания, телевидения, информатики, земли для обеспечения космической деятельности, земли обороны, безопасности и земли иного специального назначения	Эксплуатация ВЛ фидер 179-05	Публичное акционерное общество "Татнефть" имени В.Д. Шашина	Данные о правообладателе отсутствуют	Аренда

12377-ПМТ-ПЗ

Изм.	Лист	№ докум.	Подпись	Дата	1	2	3	4	5	6	7	8	9	10	11
					16:07:100001:1263	16:07:100001:1263	16:07:000000:1584	Альметьевский	93	1,00	Земли промышленности, энергетики, транспорта, связи, радиовещания, телевидения, информатики, земли для обеспечения космической деятельности, земли обороны, безопасности и земли иного специального назначения	Эксплуатация ВЛ фидер 179-06	Публичное акционерное общество "Татнефть" имени В.Д. Шашина	Данные о правообладателе отсутствуют	Аренда
					16:07:100001:1278	16:07:100001:1278	16:07:000000:1584	Альметьевский	93	1,00	Земли промышленности, энергетики, транспорта, связи, радиовещания, телевидения, информатики, земли для обеспечения космической деятельности, земли обороны, безопасности и земли иного специального назначения	Эксплуатация ВЛ фидер 179-07	Публичное акционерное общество "Татнефть" имени В.Д. Шашина	Данные о правообладателе отсутствуют	Аренда

12377-ПМТ-ПЗ

Изм.	Лист	№ докум.	Подпись	Дата	1	2	3	4	5	6	7	8	9	10	11
					16:07:100001:1279	16:07:100001:1279	16:07:000000:1584	Альметьевский	93	1,00	Земли промышленности, энергетики, транспорта, связи, радиовещания, телевидения, информатики, земли для обеспечения космической деятельности, земли обороны, безопасности и земли иного специального назначения	Эксплуатация ВЛ фидер 179-08	Публичное акционерное общество "Татнефть" имени В.Д. Шашина	Данные о правообладателе отсутствуют	Аренда
					16:07:100001:1280	16:07:100001:1280	16:07:000000:1584	Альметьевский	93	1,00	Земли промышленности, энергетики, транспорта, связи, радиовещания, телевидения, информатики, земли для обеспечения космической деятельности, земли обороны, безопасности и земли иного специального назначения	Эксплуатация ВЛ фидер 179-09	Публичное акционерное общество "Татнефть" имени В.Д. Шашина	Данные о правообладателе отсутствуют	Аренда

12377-ПМТ-ПЗ

Изм.	Лист	№ докум.	Подпись	Дата	1	2	3	4	5	6	7	8	9	10	11
					16:07:100001:1281	16:07:100001:1281	16:07:000000:1584	Альметьевский	93	1,00	Земли промышленности, энергетики, транспорта, связи, радиовещания, телевидения, информатики, земли для обеспечения космической деятельности, земли обороны, безопасности и земли иного специального назначения	Эксплуатация ВЛ фидер 179-10	Публичное акционерное общество "Татнефть" имени В.Д. Шашина	Данные о правообладателе отсутствуют	Аренда
					16:07:100001:1282	16:07:100001:1282	16:07:000000:1584	Альметьевский	93	6,00	Земли промышленности, энергетики, транспорта, связи, радиовещания, телевидения, информатики, земли для обеспечения космической деятельности, земли обороны, безопасности и земли иного специального назначения	Эксплуатация ВЛ фидер 179-11	Публичное акционерное общество "Татнефть" имени В.Д. Шашина	Данные о правообладателе отсутствуют	Аренда

12377-ПМТ-ПЗ

Изм.	Лист	№ докум.	Подпись	Дата	1	2	3	4	5	6	7	8	9	10	11
					16:07:100001:1288	16:07:100001:1288	16:07:000000:1584	Альметьевский	93	1,00	Земли промышленности, энергетики, транспорта, связи, радиовещания, телевидения, информатики, земли для обеспечения космической деятельности, земли обороны, безопасности и земли иного специального назначения	Эксплуатация ВЛ фидер 179-12	Публичное акционерное общество "Татнефть" имени В.Д. Шашина	Данные о правообладателе отсутствуют	Аренда
					16:07:100001:1289	16:07:100001:1289	16:07:000000:1584	Альметьевский	93	6,00	Земли промышленности, энергетики, транспорта, связи, радиовещания, телевидения, информатики, земли для обеспечения космической деятельности, земли обороны, безопасности и земли иного специального назначения	Эксплуатация ВЛ фидер 179-13	Публичное акционерное общество "Татнефть" имени В.Д. Шашина	Данные о правообладателе отсутствуют	Аренда

12377-ПМТ-ПЗ

Изм.	Лист	№ докум.	Подпись	Дата	1	2	3	4	5	6	7	8	9	10	11
					16:07:100001:1291	16:07:100001:1291	16:07:000000:1585	Альметьевский	470	6,00	Земли промышленности, энергетики, транспорта, связи, радиовещания, телевидения, информатики, земли для обеспечения космической деятельности, земли обороны, безопасности и земли иного специального назначения	Эксплуатация ВЛ фидер 179-08	Публичное акционерное общество "Татнефть" имени В.Д. Шашина	Данные о правообладателе отсутствуют	Аренда
					16:07:100001:1293	16:07:100001:1293	16:07:000000:1585	Альметьевский	470	6,00	Земли промышленности, энергетики, транспорта, связи, радиовещания, телевидения, информатики, земли для обеспечения космической деятельности, земли обороны, безопасности и земли иного специального назначения	Эксплуатация ВЛ фидер 179-09	Публичное акционерное общество "Татнефть" имени В.Д. Шашина	Данные о правообладателе отсутствуют	Аренда

12377-ПМТ-ПЗ

Изм.	Лист	№ докум.	Подпись	Дата	1	2	3	4	5	6	7	8	9	10	11
					16:07:100001:1295/чзч1	16:07:100001:1295	16:07:000000:1585	Альметьевский	470	0,73	Земли промышленности, энергетики, транспорта, связи, радиовещания, телевидения, информатики, земли для обеспечения космической деятельности, земли обороны, безопасности и земли иного специального назначения	Эксплуатация ВЛ фидер 179-10	Публичное акционерное общество "Татнефть" имени В.Д. Шашина	Данные о правообладателе отсутствуют	Аренда
					16:07:100001:1301	16:07:100001:1301	16:07:000000:1585	Альметьевский	470	1,00	Земли промышленности, энергетики, транспорта, связи, радиовещания, телевидения, информатики, земли для обеспечения космической деятельности, земли обороны, безопасности и земли иного специального назначения	Эксплуатация ВЛ фидер 179-11	Публичное акционерное общество "Татнефть" имени В.Д. Шашина	Данные о правообладателе отсутствуют	Аренда

12377-ПМТ-ПЗ

Изм.	Лист	№ докум.	Подпись	Дата	1	2	3	4	5	6	7	8	9	10	11
					16:07:100001:1302	16:07:100001:1302	16:07:000000:1585	Альметьевский	470	1,00	Земли промышленности, энергетики, транспорта, связи, радиовещания, телевидения, информатики, земли для обеспечения космической деятельности, земли обороны, безопасности и земли иного специального назначения	Эксплуатация ВЛ фидер 179-12	Публичное акционерное общество "Татнефть" имени В.Д. Шашина	Данные о правообладателе отсутствуют	Аренда
					16:07:100001:1303	16:07:100001:1303	16:07:000000:1585	Альметьевский	470	1,00	Земли промышленности, энергетики, транспорта, связи, радиовещания, телевидения, информатики, земли для обеспечения космической деятельности, земли обороны, безопасности и земли иного специального назначения	Эксплуатация ВЛ фидер 179-13	Публичное акционерное общество "Татнефть" имени В.Д. Шашина	Данные о правообладателе отсутствуют	Аренда

12377-ПМТ-ПЗ

Изм.	Лист	№ докум.	Подпись	Дата	1	2	3	4	5	6	7	8	9	10	11
					16:07:100001:1304	16:07:100001:1304	16:07:000000:1585	Альметьевский	470	1,00	Земли промышленности, энергетики, транспорта, связи, радиовещания, телевидения, информатики, земли для обеспечения космической деятельности, земли обороны, безопасности и земли иного специального назначения	Эксплуатация ВЛ фидер 179-14	Публичное акционерное общество "Татнефть" имени В.Д. Шашина	Данные о правообладателе отсутствуют	Аренда
					16:07:100001:1305	16:07:100001:1305	16:07:000000:1585	Альметьевский	470	6,00	Земли промышленности, энергетики, транспорта, связи, радиовещания, телевидения, информатики, земли для обеспечения космической деятельности, земли обороны, безопасности и земли иного специального назначения	Эксплуатация ВЛ фидер 179-15	Публичное акционерное общество "Татнефть" имени В.Д. Шашина	Данные о правообладателе отсутствуют	Аренда

12377-ПМТ-ПЗ

Изм.	Лист	№ докум.	Подпись	Дата	1	2	3	4	5	6	7	8	9	10	11
					16:07:100001:1309	16:07:100001:1309	16:07:000000:1585	Альметьевский	470	6,00	Земли промышленности, энергетики, транспорта, связи, радиовещания, телевидения, информатики, земли для обеспечения космической деятельности, земли обороны, безопасности и земли иного специального назначения	Эксплуатация ВЛ фидер 179-16	Публичное акционерное общество "Татнефть" имени В.Д. Шашина	Данные о правообладателе отсутствуют	Аренда
					16:07:100001:1310	16:07:100001:1310	16:07:000000:1585	Альметьевский	470	6,00	Земли промышленности, энергетики, транспорта, связи, радиовещания, телевидения, информатики, земли для обеспечения космической деятельности, земли обороны, безопасности и земли иного специального назначения	Эксплуатация ВЛ фидер 179-17	Публичное акционерное общество "Татнефть" имени В.Д. Шашина	Данные о правообладателе отсутствуют	Аренда

12377-ПМТ-ПЗ

Изм.	Лист	№ докум.	Подпись	Дата	1	2	3	4	5	6	7	8	9	10	11
					16:07:100001:1315	16:07:100001:1315	16:07:000000:1585	Альметьевский	470	1,00	Земли промышленности, энергетики, транспорта, связи, радиовещания, телевидения, информатики, земли для обеспечения космической деятельности, земли обороны, безопасности и земли иного специального назначения	Эксплуатация ВЛ фидер 179-18	Публичное акционерное общество "Татнефть" имени В.Д. Шашина	Данные о правообладателе отсутствуют	Аренда
					16:07:100001:1322	16:07:100001:1322	16:07:000000:1585	Альметьевский	470	1,00	Земли промышленности, энергетики, транспорта, связи, радиовещания, телевидения, информатики, земли для обеспечения космической деятельности, земли обороны, безопасности и земли иного специального назначения	Эксплуатация ВЛ фидер 179-19	Публичное акционерное общество "Татнефть" имени В.Д. Шашина	Данные о правообладателе отсутствуют	Аренда

12377-ПМТ-ПЗ

Изм.	Лист	№ докум.	Подпись	Дата	1	2	3	4	5	6	7	8	9	10	11
					16:07:100001:1323	16:07:100001:1323	16:07:000000:1585	Альметьевский	470	1,00	Земли промышленности, энергетики, транспорта, связи, радиовещания, телевидения, информатики, земли для обеспечения космической деятельности, земли обороны, безопасности и земли иного специального назначения	Эксплуатация ВЛ фидер 179-20	Публичное акционерное общество "Татнефть" имени В.Д. Шашина	Данные о правообладателе отсутствуют	Аренда
					16:07:100001:1324	16:07:100001:1324	16:07:000000:1585	Альметьевский	470	1,00	Земли промышленности, энергетики, транспорта, связи, радиовещания, телевидения, информатики, земли для обеспечения космической деятельности, земли обороны, безопасности и земли иного специального назначения	Эксплуатация ВЛ фидер 179-21	Публичное акционерное общество "Татнефть" имени В.Д. Шашина	Данные о правообладателе отсутствуют	Аренда

12377-ПМТ-ПЗ

Изм.	Лист	№ докум.	Подпись	Дата	1	2	3	4	5	6	7	8	9	10	11
					16:07:100001:1325	16:07:100001:1325	16:07:000000:1585	Альметьевский	470	1,00	Земли промышленности, энергетики, транспорта, связи, радиовещания, телевидения, информатики, земли для обеспечения космической деятельности, земли обороны, безопасности и земли иного специального назначения	Эксплуатация ВЛ фидер 179-22	Публичное акционерное общество "Татнефть" имени В.Д. Шашина	Данные о правообладателе отсутствуют	Аренда
					16:07:100001:1380	16:07:100001:1380	16:07:000000:1585	Альметьевский	470	1,00	Земли промышленности, энергетики, транспорта, связи, радиовещания, телевидения, информатики, земли для обеспечения космической деятельности, земли обороны, безопасности и земли иного специального назначения	Эксплуатация ВЛ фидер 179-23	Публичное акционерное общество "Татнефть" имени В.Д. Шашина	Данные о правообладателе отсутствуют	Аренда

12377-ПМТ-ПЗ

Изм.	Лист	№ докум.	Подпись	Дата	1	2	3	4	5	6	7	8	9	10	11
					16:07:100001:1381	16:07:100001:1381	16:07:000000:1585	Альметьевский	470	1,00	Земли промышленности, энергетики, транспорта, связи, радиовещания, телевидения, информатики, земли для обеспечения космической деятельности, земли обороны, безопасности и земли иного специального назначения	Эксплуатация ВЛ фидер 179-24	Публичное акционерное общество "Татнефть" имени В.Д. Шашина	Данные о правообладателе отсутствуют	Аренда
					16:07:100001:1382	16:07:100001:1382	16:07:000000:1585	Альметьевский	470	1,00	Земли промышленности, энергетики, транспорта, связи, радиовещания, телевидения, информатики, земли для обеспечения космической деятельности, земли обороны, безопасности и земли иного специального назначения	Эксплуатация ВЛ фидер 179-25	Публичное акционерное общество "Татнефть" имени В.Д. Шашина	Данные о правообладателе отсутствуют	Аренда

12377-ПМТ-ПЗ

Изм.	Лист	№ докум.	Подпись	Дата	1	2	3	4	5	6	7	8	9	10	11
					16:07:100001:1383	16:07:100001:1383	16:07:000000:1585	Альметьевский	470	23,44	Земли промышленности, энергетики, транспорта, связи, радиовещания, телевидения, информатики, земли для обеспечения космической деятельности, земли обороны, безопасности и земли иного специального назначения	Эксплуатация ВЛ фидер 179-26	Публичное акционерное общество "Татнефть" имени В.Д. Шашина	Данные о правообладателе отсутствуют	Аренда
					16:07:100001:1384	16:07:100001:1384	16:07:000000:1585	Альметьевский	470	1,00	Земли промышленности, энергетики, транспорта, связи, радиовещания, телевидения, информатики, земли для обеспечения космической деятельности, земли обороны, безопасности и земли иного специального назначения	Эксплуатация ВЛ фидер 179-27	Публичное акционерное общество "Татнефть" имени В.Д. Шашина	Данные о правообладателе отсутствуют	Аренда

12377-ПМТ-ПЗ

Изм.	Лист	№ докум.	Подпись	Дата	1	2	3	4	5	6	7	8	9	10	11
					16:07:100001:1471	16:07:100001:1471	16:07:000000:1586	Альметьевский	419	1,00	Земли промышленности, энергетики, транспорта, связи, радиовещания, телевидения, информатики, земли для обеспечения космической деятельности, земли обороны, безопасности и земли иного специального назначения	Эксплуатация ВЛ фидер 179-082	Публичное акционерное общество "Татнефть" имени В.Д. Шашина	Данные о правообладателе отсутствуют	Аренда
					16:07:100003:256	16:07:100003:256	16:07:000000:1631	Альметьевский	676	1,00	Земли промышленности, энергетики, транспорта, связи, радиовещания, телевидения, информатики, земли для обеспечения космической деятельности, земли обороны, безопасности и земли иного специального назначения	Эксплуатация ВЛ фидер 49-23	Публичное акционерное общество "Татнефть" имени В.Д. Шашина	Данные о правообладателе отсутствуют	Аренда

12377-ПМТ-ПЗ

Изм.	Лист	№ докум.	Подпись	Дата	1	2	3	4	5	6	7	8	9	10	11
					16:07:100003:257/чзУ1	16:07:100003:257	16:07:000000:1631	Альметьевский	676	21,64	Земли промышленности, энергетики, транспорта, связи, радиовещания, телевидения, информатики, земли для обеспечения космической деятельности, земли обороны, безопасности и земли иного специального назначения	Эксплуатация ВЛ фидер 49-23	Публичное акционерное общество "Татнефть" имени В.Д. Шашина	Данные о правообладателе отсутствуют	Аренда
					16:07:100001:62/чзУ1	16:07:100001:62	16:07:000000:1721	Альметьевский	12 607 466	1 712,36	Земли сельскохозяйственного назначения	Для сельскохозяйственного производства			
					16:07:100001:63/чзУ2	16:07:100001:63	16:07:000000:1721	Альметьевский	12 607 467	175,02	Земли сельскохозяйственного назначения	Для сельскохозяйственного производства			
12377-ПМТ-ПЗ															
	Лист														
	56														

11	10	9	8	7	6	5	4	3	2	1
			Для сельскохозяйственного производства	Земли сельскохозяйственного назначения	14 899,54	12 607 468	Альметьевский	16:07:0000000:1721	16:07:100001:63	16:07:100001:63/чзУ1
			Для сельскохозяйственного производства	Земли сельскохозяйственного назначения	628,08	12 607 469	Альметьевский	16:07:0000000:1721	16:07:100001:64	16:07:100001:64/чзУ5
			Для сельскохозяйственного производства	Земли сельскохозяйственного назначения	2 684,57	12 607 470	Альметьевский	16:07:0000000:1721	16:07:100001:64	16:07:100001:64/чзУ7
			Для сельскохозяйственного производства	Земли сельскохозяйственного назначения	2 336,04	12 607 471	Альметьевский	16:07:0000000:1721	16:07:100001:64	16:07:100001:64/чзУ6

Изм.	Лист	№ докум.	Подпись	Дата

12377-ПМТ-ПЗ

11	10	9	8	7	6	5	4	3	2	1
			Для сельскохозяйственного производства	Земли сельскохозяйственного назначения	694,69	12 607 472	Альметьевский	16:07:000000:1721	16:07:100001:64	16:07:100001:64/чзв8
			Для сельскохозяйственного производства	Земли сельскохозяйственного назначения	2 441,01	12 607 473	Альметьевский	16:07:000000:1721	16:07:100001:64	16:07:100001:64/чзв4
			Для сельскохозяйственного производства	Земли сельскохозяйственного назначения	577,37	12 607 474	Альметьевский	16:07:000000:1721	16:07:100001:64	16:07:100001:64/чзв3
			Для сельскохозяйственного производства	Земли сельскохозяйственного назначения	12 404,82	12 607 475	Альметьевский	16:07:000000:1721	16:07:100001:64	16:07:100001:64/чзв2

Изм.	Лист	№ докум.	Подпись	Дата

12377-ПМТ-ПЗ

11	10	9	8	7	6	5	4	3	2	1
			Для сельскохозяйственного производства	Земли сельскохозяйственного назначения	3 322,26	12 607 476	Альметьевский	16:07:000000:17 21	16:07:100001:64	16:07:100001:64/чзУ1
			Для сельскохозяйственного производства	Земли сельскохозяйственного назначения	281 920,60	12 607 477	Альметьевский	16:07:000000:1721	16:07:100001:66	16:07:100001:66/чзУ1
			Для сельскохозяйственного производства	Земли сельскохозяйственного назначения	6 146,61	12 607 478	Альметьевский	16:07:000000:17 21	16:07:100001:68	16:07:100001:68/чзУ1
			Для сельскохозяйственного производства	Земли сельскохозяйственного назначения	1 006,07	12 607 479	Альметьевский	16:07:000000:1721	16:07:100001:68	16:07:100001:68/чзУ2
			Для сельскохозяйственного производства	Земли сельскохозяйственного назначения	2 307,99	12 607 480	Альметьевский	16:07:000000:1721	16:07:100001:68	16:07:100001:68/чзУ3

12377-ПМТ-ПЗ

Изм.

Лист

№ докум.

Подпись

Дата

11	10	9	8	7	6	5	4	3	2	1
			Для сельскохозяйственного производства	Земли сельскохозяйственного назначения	2 739,09	12 607 481	Альметьевский	16:07:000000:17 21	16:07:100001:69	16:07:100001:69 /чзУ1
			Для сельскохозяйственного производства	Земли сельскохозяйственного назначения	671,09	12 607 482	Альметьевский	16:07:000000:1 721	16:07:100001:7 4	16:07:100001:7 4/чзУ1
			Для сельскохозяйственного производства	Земли сельскохозяйственного назначения	3 411,14	12 607 483	Альметьевский	16:07:000000:1721	16:07:100001:80	16:07:100001:80/чз У1
			Для сельскохозяйственного производства	Земли сельскохозяйственного назначения	1 251,29	12 607 484	Альметьевский	16:07:000 000:1721	16:07:100 001:82	16:07:100 001:82/чзУ1
			Для сельскохозяйственного производства	Земли сельскохозяйственного назначения	1 057,76	12 607 485	Альметьевский	16:07:000000:1721	16:07:100003:270	16:07:100003:270/ чзУ1

12377-ПМТ-ПЗ

Лист

60

Изм.

Лист

№ докум.

Подпись

Дата

11	10	9	8	7	6	5	4	3	2	1
			Для сельскохозяйственного производства	Земли сельскохозяйственного назначения	12 030,93	12 607 486	Альметьевский	16:07:000000:1721	16:07:100003:270	16:07:100003:270/чзх2
			Для сельскохозяйственного производства	Земли сельскохозяйственного назначения	3 532,47	12 607 487	Альметьевский	16:07:000000:1721	16:07:100003:89	16:07:100003:89/чзх1
			Для сельскохозяйственного производства	Земли сельскохозяйственного назначения	26 443,94	12 607 488	Альметьевский	16:07:000000:1721	16:07:100003:89	16:07:100003:89/чзх2
			Для сельскохозяйственного производства	Земли сельскохозяйственного назначения	487,56	12 607 489	Альметьевский	16:07:000000:1721	16:07:100003:91	16:07:100003:91/чзх1
			Для сельскохозяйственного производства	Земли сельскохозяйственного назначения	4 685,51	12 607 490	Альметьевский	16:07:000000:1721	16:07:130002:523	16:07:130002:523/чзх1

12377-ПМТ-ПЗ

Изм.

Лист

№ докум.

Подпись

Дата

11	10	9	8	7	6	5	4	3	2	1
Собственнос ть	Общедолева я собственнос ть	Общедолевая собственность	Для сельскохозяй ственного производства	Земли сельскохозяй ственного назначения	4 574,84	12 607 491	Альметьевский	16:07:0000000:172 1	16:07:130002:523	16:07:130002:523 /чзх2
Собственнос ть	Общедолева я собственнос ть	Общедолевая собственность	Для сельскохозяй ственного производства (паевый фонд)	Земли сельскохозяй ственного назначения	112,06	2 780 653	Альметьевский	16:07:0000000:1725	16:07:100004:254	16:07:100004:254/чзх1
Собственнос ть	Общедолева я собственнос ть	Общедолевая собственность	Для сельскохозяй ственного производства (паевый фонд)	Земли сельскохозяй ственного назначения	990,81	2 780 653	Альметьевский	16:07:0000000:1725	16:07:100004:264	16:07:100004:264/чзх2

12377-ПМТ-ПЗ

Изм.	Лист	№ докум.	Подпись	Дата	1	2	3	4	5	6	7	8	9	10	11
					16:07:100004:264/чзУ1	16:07:100004:264	16:07:000000:1725	Альметьевский	2 780 653	2 679,24	Земли сельскохозяйственного назначения	Для сельскохозяйственного производства (паевый фонд)	Общедолевая собственность	Общедолевая собственность	Собственность
					16:07:190001:549/чзУ1	16:07:190001:549	16:07:000000:1878	Альметьевский	2 283 988	2 678,57	Земли сельскохозяйственного назначения	Для сельскохозяйственного использования	Муниципальное образование "Альметьевский муниципальный район Республики Татарстан"	Муниципальное образование "Альметьевский муниципальный район Республики Татарстан"	Собственность
					16:07:190001:556/чзУ1	16:07:190001:556	16:07:000000:1878	Альметьевский	2 283 988	475,41	Земли сельскохозяйственного назначения	Для сельскохозяйственного использования	Муниципальное образование "Альметьевский муниципальный район Республики Татарстан"	Муниципальное образование "Альметьевский муниципальный район Республики Татарстан"	Собственность

12377-ПМТ-ПЗ

11	10	9	8	7	6	5	4	3	2	1
Собственнос ть	Муниципаль ное образование "Альметьевс кий муниципаль ный район Республики Татарстан"	Муниципально е образование "Альметьевски й муниципальны й район Республики Татарстан"	Для сельскохозяй ствеиног о использовани я	Земли сельскохозяй ствеиног о назначения	301,94	2 283 988	Альметьевский	16:07:000000:1878	16:07:190001:557	16:07:190001:557/чзУ1
			Для сельскохозяй ствеиног о производства	Земли сельскохозяй ствеиног о назначения	312,24	6 804 579	Альметьев ский	16:07:0000 00:1978	16:07:1000 01:115	16:07:1000 01:115/чзУ 1
			Для сельскохозяй ствеиног о производства	Земли сельскохозяй ствеиног о назначения	115,22	6 804 580	Альметьев ский	16:07:000 000:1978	16:07:100 001:2035	16:07:100 001:2035/ чзУ1
			Для сельскохозяй ствеиног о производства	Земли сельскохозяй ствеиног о назначения	047,04 1	6 804 581	Альметьев ский	16:07:0000 00:1978	16:07:1000 01:2035	16:07:1000 01:2035/чз У2
			Для сельскохозяй ствеиног о производства	Земли сельскохозяй ствеиног о назначения	262,45	6 804 582	Альметьев ский	16:07:0000 00:1978	16:07:1000 01:2062	16:07:1000 01:2062/чз У1
			Для сельскохозяй ствеиног о производства	Земли сельскохозяй ствеиног о назначения	8,86	6 804 583	Альметьев ский	16:07:0000 00:1978	16:07:1000 01:2062	16:07:1000 01:2062/чз У2

12377-ПМТ-ПЗ

11	10	9	8	7	6	5	4	3	2	1
			Для сельскохозяйственного производства	Земли сельскохозяйственного назначения	3 617,73	6 804 584	Альметьевский	16:07:000 000:1978	16:07:100 001:2062	16:07:100 001:2062/чзУ3
			Для сельскохозяйственного производства	Земли сельскохозяйственного назначения	488,25	6 804 585	Альметьевский	16:07:000 000:1978	16:07:100 001:2062	16:07:100 001:2062/чзУ4
			Для сельскохозяйственного производства	Земли сельскохозяйственного назначения	2 074,30	6 804 586	Альметьевский	16:07:000 000:1978	16:07:100 001:2062	16:07:100 001:2062/чзУ5
			Для сельскохозяйственного производства	Земли сельскохозяйственного назначения	112,90	6 804 587	Альметьевский	16:07:000 000:1978	16:07:100 001:2062	16:07:100 001:2062/чзУ6
			Для сельскохозяйственного производства	Земли сельскохозяйственного назначения	15,18	6 804 588	Альметьевский	16:07:000 000:1978	16:07:100 001:2092	16:07:100 001:2092/чзУ1
			Для сельскохозяйственного производства	Земли сельскохозяйственного назначения	112,70	6 804 589	Альметьевский	16:07:000 000:1978	16:07:100 001:2147	16:07:100 001:2147/чзУ1
			Для сельскохозяйственного производства	Земли сельскохозяйственного назначения	23 575,11	6 804 590	Альметьевский	16:07:000 000:1978	16:07:100 001:2147	16:07:100 001:2147/чзУ2
			Для сельскохозяйственного производства	Земли сельскохозяйственного назначения	431,87	6 804 591	Альметьевский	16:07:000 000:1978	16:07:100 001:2147	16:07:100 001:2147/чзУ3

12377-ПМТ-ПЗ

Изм.	Лист	№ докум.	Подпись	Дата

11	10	9	8	7	6	5	4	3	2	1
			Для сельскохозяйственного производства	Земли сельскохозяйственного назначения	60,86	6 804 592	Альметьевская район	16:07:000 000:1978	16:07:100 001:2147	16:07:100 001:2147/чз4
			Для сельскохозяйственного производства	Земли сельскохозяйственного назначения	812,19 1	6 804 593	Альметьевская район	16:07:000 000:1978	16:07:100 001:2147	16:07:100 001:2147/чз5
			Для сельскохозяйственного производства	Земли сельскохозяйственного назначения	582,40	6 804 594	Альметьевская район	16:07:000 000:1978	16:07:100 001:522	16:07:100 001:522/чз1
			Для сельскохозяйственного производства	Земли сельскохозяйственного назначения	143,56	6 804 595	Альметьевская район	16:07:000 000:1978	16:07:100 001:535	16:07:100 001:535/чз5
			Для сельскохозяйственного производства	Земли сельскохозяйственного назначения	627,70	6 804 596	Альметьевская район	16:07:000 000:1978	16:07:100 001:535	16:07:100 001:535/чз4
			Для сельскохозяйственного производства	Земли сельскохозяйственного назначения	746,27 27	6 804 597	Альметьевская район	16:07:000 000:1978	16:07:100 001:535	16:07:100 001:535/чз3
			Для сельскохозяйственного производства	Земли сельскохозяйственного назначения	167,33 2	6 804 598	Альметьевская район	16:07:000 000:1978	16:07:100 001:535	16:07:100 001:535/чз2

Изм.	Лист	№ докум.	Подпись	Дата

12377-ПМТ-ПЗ

11	10	9	8	7	6	5	4	3	2	1
			Для сельскохозяйственного производства	Земли сельскохозяйственного назначения	3 482,98	6 804 599	Альметьевский	16:07:000 000:1978	16:07:100 001:535	16:07:100 001:535/ч зУ1
			Для сельскохозяйственного производства	Земли сельскохозяйственного назначения	3 165,20	6 804 600	Альметьевский	16:07:0000 00:1978	16:07:1000 01:536	16:07:1000 01:536/чзУ1
			Для сельскохозяйственного производства	Земли сельскохозяйственного назначения	85,86	6 804 601	Альметьевский	16:07:000 000:1978	16:07:100 003:281	16:07:100 003:281/ч зУ1
			Для сельскохозяйственного производства	Земли сельскохозяйственного назначения	1 394,24	6 804 602	Альметьевский	16:07:000000 :1978	16:07:100003 :286	16:07:100003 :286/чзУ1
			Для сельскохозяйственного производства	Земли сельскохозяйственного назначения	262,43	6 804 603	Альметьевский	16:07:0000 00:1978	16:07:1000 03:289	16:07:1000 03:289/чзУ1
			Для сельскохозяйственного производства	Земли сельскохозяйственного назначения	1 096,22	6 804 604	Альметьевский	16:07:0000 00:1978	16:07:1000 03:292	16:07:1000 03:292/чзУ1
			Для сельскохозяйственного производства	Земли сельскохозяйственного назначения	3 723,29	6 804 605	Альметьевский	16:07:00000 0:1978	16:07:10000 3:292	16:07:10000 3:292/чзУ2

1	2	3	4	5	6	7	8	9	10	11
16:07:10000 3:382/чзУ1	16:07:10000 3:382	16:07:00000 0:1978	Альметьевс кий	6 804 606	4 637,82	Земли сельскохозяйственного назначения	Для сельскохозяйст вственного производства			
16:07:1000 03:50/чзУ1	16:07:1000 03:50	16:07:0000 00:1978	Альметьев ский	6 804 607	3 502,58	Земли сельскохозяйственного назначения	Для сельскохозяйст вственного производства			
16:07:1300 02:1194/чз У1	16:07:1300 02:1194	16:07:0000 00:1979	Альметьев ский	8 502 197	964,07	Земли сельскохозяйственного назначения	Для сельскохозяйст вственного использовани я			
16:07:1000 04:149/чзУ 1	16:07:1000 04:149	16:07:0000 00:1980	Альметьев ский	3 727 678	1 328,71	Земли сельскохозяйственного назначения	Для сельскохозяйст вственного использовани я			
16:07:1000 04:149/чзУ 1	16:07:1000 04:149	16:07:0000 00:1980	Альметьев ский	3 727 679	489,60	Земли сельскохозяйственного назначения	Для сельскохозяйст вственного использовани я			
16:07:1000 04:152/чзУ 1	16:07:1000 04:152	16:07:0000 00:1980	Альметьев ский	3 727 680	1 270,45	Земли сельскохозяйственного назначения	Для сельскохозяйст вственного использовани я			
16:07:1000 04:901/чзУ 1	16:07:1000 04:901	16:07:0000 00:1980	Альметьев ский	3 727 681	4 181,89	Земли сельскохозяйственного назначения	Для сельскохозяйст вственного использовани я			

Изм.	Лист	№ докум.	Подпись	Дата

12377-ПМТ-ПЗ

1	2	3	4	5	6	7	8	9	10	11
16:07:100004:902/чзх.1	16:07:100004:902	16:07:000000:0:1980	Альметьевский	3 727 682	142,27	Земли сельскохозяйственного назначения	Для сельскохозяйственного использования			
16:07:100001:618	16:07:100001:618	16:07:000000:2167	Альметьевский	97	9,00	Земли промышленности, энергетики, транспорта, связи, радиовещания, телевидения, информатики, земли для обеспечения космической деятельности, земли обороны, безопасности и земли иного специального назначения	Опоры ВЛ-35 врезка до ПС 179	Публичное акционерное общество "Татнефть" имени В.Д. Шашина	Данные о правообладателе отсутствуют	Аренда
16:07:100001:2325	16:07:100001:2325	16:07:000000:2242	Альметьевский	73 352	1,00	Земли промышленности, энергетики, транспорта, связи, радиовещания, телевидения, информатики, земли для обеспечения космической деятельности, земли обороны, безопасности и земли иного специального назначения	Для сопутствующих сооружений нефтепровода			

Изм.	Лист	№ докум.	Подпись	Дата

12377-ПМТ-ПЗ

1	2	3	4	5	6	7	8	9	10	11
16:07:100001:2335	16:07:100001:2335	16:07:000000:2242	Альметьевский	73 353	1,00	Земли промышленности, энергетики, транспорта, связи, радиовещания, телевидения, информатики, земли для обеспечения космической деятельности, земли обороны, безопасности и земли иного специального назначения	Для сопутствующих сооружений нефтепровода			
16:07:100001:2337	16:07:100001:2337	16:07:000000:2242	Альметьевский	73 354	1,00	Земли промышленности, энергетики, транспорта, связи, радиовещания, телевидения, информатики, земли для обеспечения космической деятельности, земли обороны, безопасности и земли иного специального назначения	Для сопутствующих сооружений нефтепровода			

Изм.	Лист	№ докум.	Подпись	Дата

12377-ПМТ-ПЗ

Изм.	Лист	№ докум.	Подпись	Дата	1	2	3	4	5	6	7	8	9	10	11
					16:07:100001:2338	16:07:100001:2338	16:07:000000:2242	Альметьевский	73 355	1,00	Земли промышленности, энергетики, транспорта, связи, радиовещания, телевидения, информатики, земли для обеспечения космической деятельности, земли обороны, безопасности и земли иного специального назначения	Для сопутствующих сооружений нефтепровода			
					16:07:100001:2339	16:07:100001:2339	16:07:000000:2242	Альметьевский	73 356	1,00	Земли промышленности, энергетики, транспорта, связи, радиовещания, телевидения, информатики, земли для обеспечения космической деятельности, земли обороны, безопасности и земли иного специального назначения	Для сопутствующих сооружений нефтепровода			

12377-ПМТ-ПЗ

1	2	3	4	5	6	7	8	9	10	11
16:07:100001:2357	16:07:100001:2357	16:07:000000:2242	Альметьевский	73 357	1,00	Земли промышленности, энергетики, транспорта, связи, радиовещания, телевидения, информатики, земли для обеспечения космической деятельности, земли обороны, безопасности и земли иного специального назначения	Для сопутствующих сооружений нефтепровода			
16:07:100001:2358	16:07:100001:2358	16:07:000000:2242	Альметьевский	73 358	1,00	Земли промышленности, энергетики, транспорта, связи, радиовещания, телевидения, информатики, земли для обеспечения космической деятельности, земли обороны, безопасности и земли иного специального назначения	Для сопутствующих сооружений нефтепровода			

Изм.	Лист	№ докум.	Подпись	Дата

12377-ПМТ-ПЗ

Изм.	Лист	№ докум.	Подпись	Дата	1	2	3	4	5	6	7	8	9	10	11
					16:07:100001:2359	16:07:100001:2359	16:07:000000:2242	Альметьевский	73 359	1,00	Земли промышленности, энергетики, транспорта, связи, радиовещания, телевидения, информатики, земли для обеспечения космической деятельности, земли обороны, безопасности и земли иного специального назначения	Для сопутствующих сооружений нефтепровода			
					16:07:100001:2432/чзч-1	16:07:100001:2432	16:07:000000:2242	Альметьевский	73 360	0,70	Земли промышленности, энергетики, транспорта, связи, радиовещания, телевидения, информатики, земли для обеспечения космической деятельности, земли обороны, безопасности и земли иного специального назначения	Для сопутствующих сооружений нефтепровода			

12377-ПМТ-ПЗ

Изм.	Лист	№ докум.	Подпись	Дата	1	2	3	4	5	6	7	8	9	10	11
					16:07:100001:2433/чзч1	16:07:100001:2433	16:07:000000:2242	Альметьевский	73 361	0,77	Земли промышленности, энергетики, транспорта, связи, радиовещания, телевидения, информатики, земли для обеспечения космической деятельности, земли обороны, безопасности и земли иного специального назначения	Для сопутствующих сооружений нефтепровода			
					16:07:100001:2464	16:07:100001:2464	16:07:000000:2242	Альметьевский	73 362	4,00	Земли промышленности, энергетики, транспорта, связи, радиовещания, телевидения, информатики, земли для обеспечения космической деятельности, земли обороны, безопасности и земли иного специального назначения	Для сопутствующих сооружений нефтепровода			

12377-ПМТ-ПЗ

Изм.	Лист	№ докум.	Подпись	Дата	1	2	3	4	5	6	7	8	9	10	11	
					16:07:100001:2465/чзч1	16:07:100001:2465	16:07:000000:2242	Альметьевский	73 363	0,91	Земли промышленности, энергетики, транспорта, связи, радиовещания, телевидения, информатики, земли для обеспечения космической деятельности, земли обороны, безопасности и земли иного специального назначения	Для сопутствующих сооружений нефтепровода				
					16:07:100001:2471	16:07:100001:2471	16:07:000000:2242	Альметьевский	73 364	4,00	Земли промышленности, энергетики, транспорта, связи, радиовещания, телевидения, информатики, земли для обеспечения космической деятельности, земли обороны, безопасности и земли иного специального назначения	Для сопутствующих сооружений нефтепровода				

12377-ПМТ-ПЗ

Изм.	Лист	№ докум.	Подпись	Дата	1	2	3	4	5	6	7	8	9	10	11
					16:07:100001:2577/чзУ1	16:07:100001:2577	16:07:000000:226	Альметьевский	2 193 452	155,91	Земли промышленности, энергетики, транспорта, связи, радиовещания, телевидения, информатики, земли для обеспечения космической деятельности, земли обороны, безопасности и земли иного специального назначения	Полоса отвода федеральной автомобильной дороги общего пользования "Казань-Оренбург"			
					16:07:190001:62/чзУ1	16:07:190001:62	16:07:000000:226	Альметьевский	2 193 452	51,23	Земли промышленности, энергетики, транспорта, связи, радиовещания, телевидения, информатики, земли для обеспечения космической деятельности, земли обороны, безопасности и земли иного специального назначения	Полоса отвода федеральной автомобильной дороги общего пользования "Казань-Оренбург"			
					16:07:190001:118/чзУ2	16:07:190001:118	16:07:000000:2310	Альметьевский	2 740 514	539,74	Земли сельскохозяйственного назначения	Для сельскохозяйственного производства	Общество с ограниченной ответственностью "Птицефабрика Кульшариповская"	Данные о правообладателе отсутствуют	Аренда

12377-ПМТ-ПЗ

11	10	9	8	7	6	5	4	3	2	1
Аренда	Данные о правообладателе отсутствуют	Общество с ограниченной ответственностью "Птицефабрика Кульшариповская"	Для сельскохозяйственного производства	Земли сельскохозяйственного назначения	0,43	2 740 514	Альметьевский	16:07:000000:23 10	16:07:190001:11 8	16:07:190001:11 8/чзУ1
Аренда	Данные о правообладателе отсутствуют	Общество с ограниченной ответственностью "Птицефабрика Кульшариповская"	Для сельскохозяйственного производства	Земли сельскохозяйственного назначения	0,14	2 740 514	Альметьевский	16:07:000000:23 10	16:07:190001:12 6	16:07:190001:12 6/чзУ1
Данные о правообладателе отсутствуют	Данные о правообладателе отсутствуют	Данные о правообладателе отсутствуют	Для жилищного строительства	Земли населённых пунктов	3 488,83	866 901	Альметьевский	16:07:000000 0:2320	16:07:190000 1:105	16:07:190000 1:105/чзУ1
Данные о правообладателе отсутствуют	Данные о правообладателе отсутствуют	Данные о правообладателе отсутствуют	Для жилищного строительства	Земли населённых пунктов	103,79	866 901	Альметьевский	16:07:000000 0:2320	16:07:190000 1:141	16:07:190000 1:141/чзУ6
Данные о правообладателе отсутствуют	Данные о правообладателе отсутствуют	Данные о правообладателе отсутствуют	Для жилищного строительства	Земли населённых пунктов	179,54	866 901	Альметьевский	16:07:000000 0:2320	16:07:190000 1:141	16:07:190000 1:141/чзУ6

12377-ПМТ-ПЗ

Лист

77

1	2	3	4	5	6	7	8	9	10	11
16:07:19000 1:141/чзУ5	16:07:19000 1:141	16:07:00000 0:2320	Альметьевск ий	866 901	346,14	Земли населённых пунктов	Для жилищного строительств а	Данные о правообладател е отсутствуют	Данные о правооблада теле отсутствуют	Данные о правооблада теле отсутствуют
16:07:19000 1:141/чзУ4	16:07:19000 1:141	16:07:00000 0:2320	Альметьевск ий	866 901	1 654,04	Земли населённых пунктов	Для жилищного строительств а	Данные о правообладател е отсутствуют	Данные о правооблада теле отсутствуют	Данные о правооблада теле отсутствуют
16:07:19000 1:141/чзУ2	16:07:19000 1:141	16:07:00000 0:2320	Альметьевск ий	866 901	67,35	Земли населённых пунктов	Для жилищного строительств а	Данные о правообладател е отсутствуют	Данные о правооблада теле отсутствуют	Данные о правооблада теле отсутствуют
16:07:19000 1:141/чзУ1	16:07:19000 1:141	16:07:00000 0:2320	Альметьевск кий	866 901	51,80	Земли населённых пунктов	Для жилищного строительств а	Данные о правообладател е отсутствуют	Данные о правооблада теле отсутствуют	Данные о правооблада теле отсутствуют

Изм.	Лист	№ докум.	Подпись	Дата

12377-ПМТ-П3

Изм.	Лист	№ докум.	Подпись	Дата	1	2	3	4	5	6	7	8	9	10	11
					16:07:100003:300/чзУ1	16:07:100003:300	16:07:000000:362	Альметьевский	6 502 140	1 135,81	Земли промышленности, энергетики, транспорта, связи, радиовещания, телевидения, информатики, земли для обеспечения космической деятельности, земли обороны, безопасности и земли иного специального назначения	Куйбышевская ж/д дорога	Открытое акционерное общество "Российские железные дороги"	Российская Федерация	Аренда
					16:45:020146:111	16:45:020146:111	16:45:000000:370	Альметьевский	51 061	1,00	Земли населённых пунктов	Для сопутствующих сооружений нефтепровода			
					16:45:020146:112	16:45:020146:112	16:45:000000:370	Альметьевский	51 062	1,00	Земли населённых пунктов	Для сопутствующих сооружений нефтепровода			
					16:45:020143:315/чзУ1	16:45:020143:315	16:45:000000:431	Альметьевский	87	0,37	Земли населённых пунктов	ВЛ-6кВ, фидер 179-031	Публичное акционерное общество "Татнефть" имени В.Д. Шашина	Данные о правообладателе отсутствуют	Аренда
12377-ПМТ-ПЗ															
	Лист														
	79														

Таблица регистрации изменений

Изм	Номера листов (страниц)				Всего листов (страниц) в докум.	№ докум.	Подпись	Дата
	Измененных	Замененных	Новых	Аннулированных				

Изм. инв. №	
Подп. и дата	
Изм. № подл.	

Изм.	Колуч.	Лист	№ док.	Подп.	Дата

12377-ПМТ-ПЗ

Лист



Линия совмещения с листом 2

УСЛОВНЫЕ ОБОЗНАЧЕНИЯ








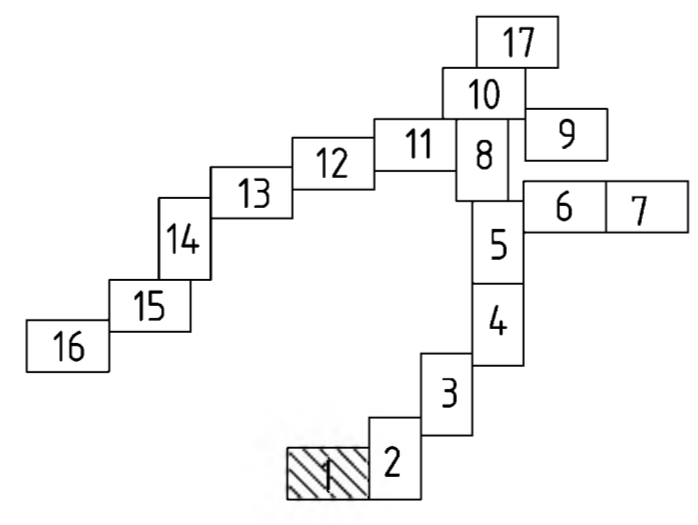



-  Граница зон планируемого размещения объектов, красная линия
-  Граница существующего земельного участка
-  16:41:180302:33/чзц1
Номер образуемого участка и его граница
-  16:07:100001
Номер кадастрового квартала
-  Граница кадастрового квартала
-  Проектируемая высоковольтная линия
-  Охранная зона проектируемой высоковольтной линии 10 м

СХЕМА РАСПОЛОЖЕНИЯ ЛИСТОВ

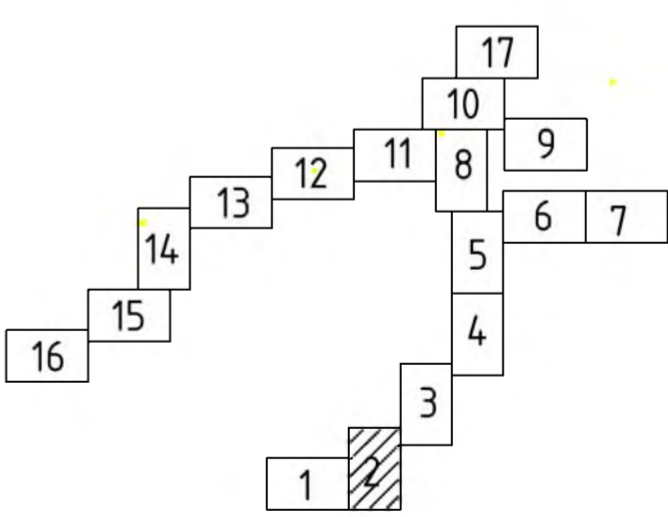


12377-ПМТ-ГЧ						Строительство нового ПСП ПАО "Татнефть" в районе НПС "Калейкино" АО "Транснефть - Прикамье"			
Изм.	Кол. уч.	Лист	№ док.	Подп.	Дата	Проект межевания территории	Стадия	Лист	Листов
							п	1	17
ГИП	Прохоров				11.17	Чертеж межевания территории. Масштаб 1:2000	ООО "Стройпроектназор"		
Разработал	Янашев				11.17				
Н. Контроль	Котенков				11.17				








Согласовано
Взам. инв. №
Подпись и дата
Инв. № подл.



СХЕМА РАСПОЛОЖЕНИЯ ЛИСТОВ



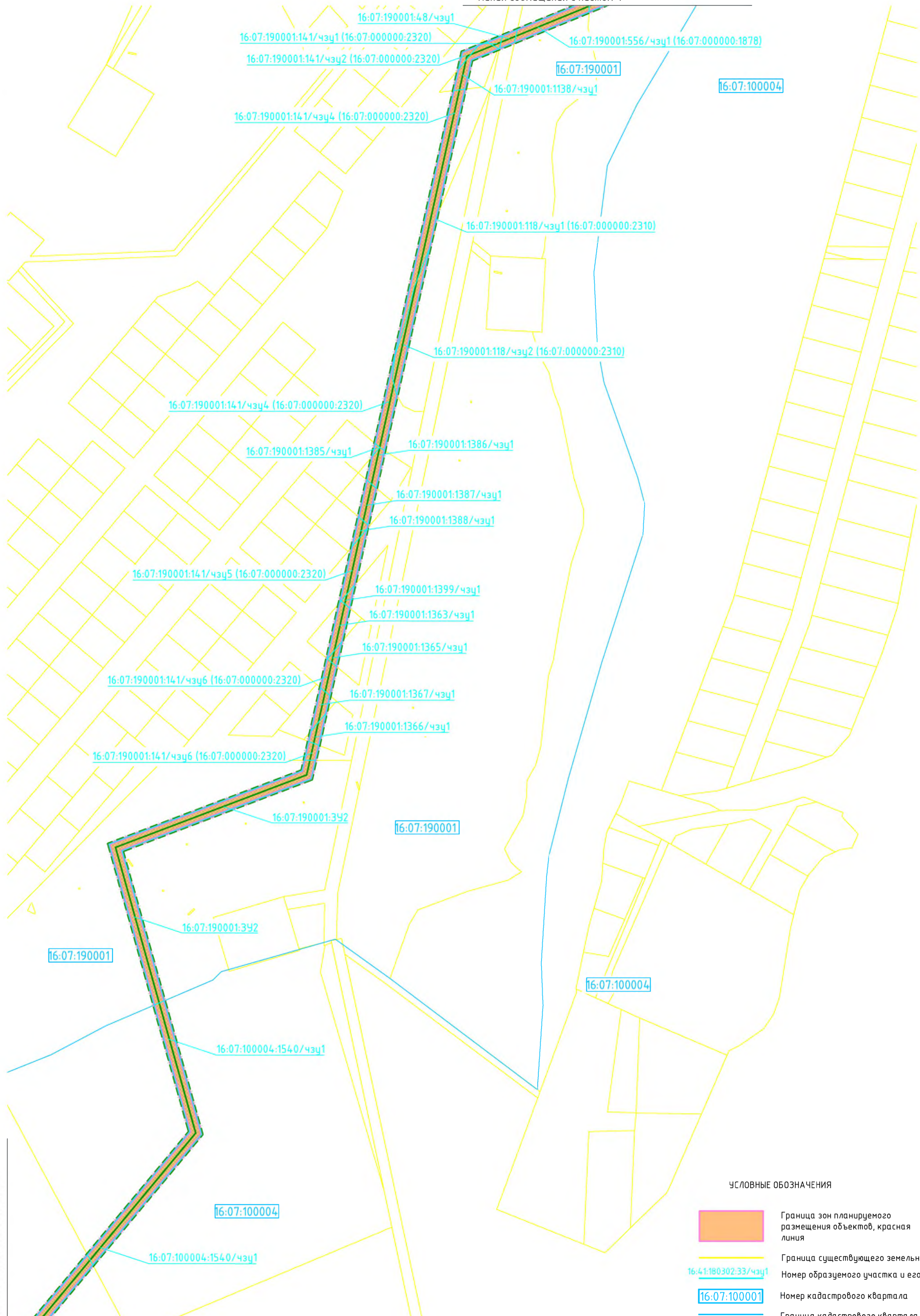
УСЛОВНЫЕ ОБОЗНАЧЕНИЯ

-  Граница зон планируемого размещения объектов, красная линия
-  Граница существующего земельного участка
-  Номер образуемого участка и его граница
-  Номер кадастрового квартала
-  Граница кадастрового квартала
-  Проектируемая высоковольтная линия
-  Охранная зона проектируемой высоковольтной линии 10 м

Согласовано
Взам. инв. №
Подпись и дата
Инв. № подл.

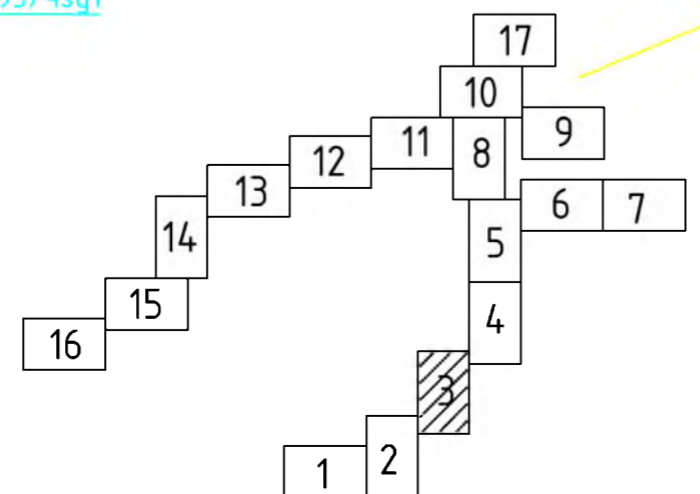
12377-ПМТ-ГЧ					
Строительство нового ПСП ПАО "Татнефть" в районе НПС "Калейкино" АО "Транснефть - Прикамье"					
Изм.	Кол.уч.	Лист	№ док.	Подп.	Дата
ГИП	Прохоров		11.17		
Разработал	Ямашев		11.17		
Н. Контроль	Коченков		11.17		
Проект межевания территории				Стадия	Лист
				п	2
Чертеж межевания территории. Масштаб 1:2000				ООО "Стройпроектнадзор"	

Линия совмещения с листом 4



Линия совмещения с листом 2

СХЕМА РАСПОЛОЖЕНИЯ ЛИСТОВ



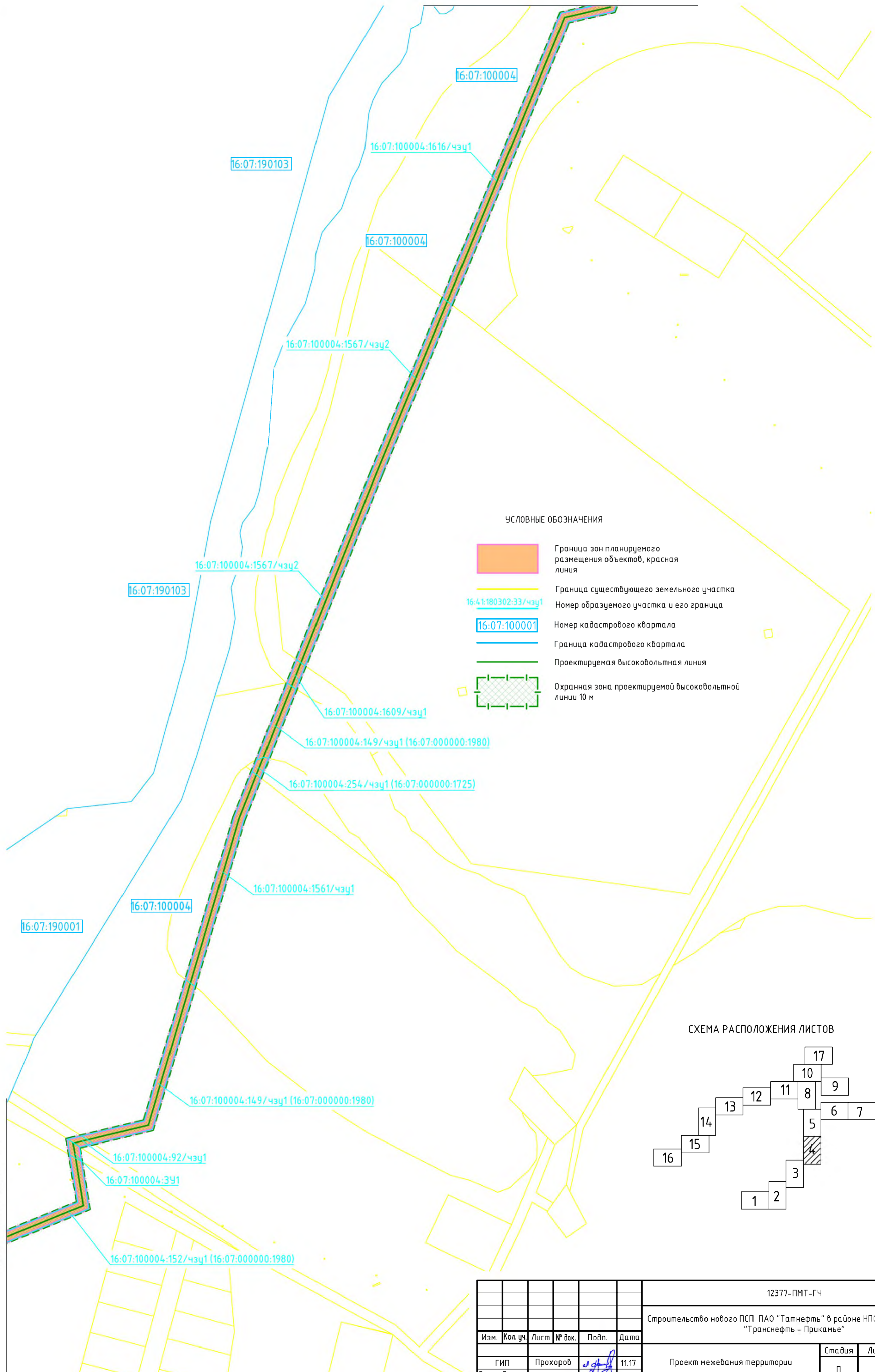
УСЛОВНЫЕ ОБОЗНАЧЕНИЯ

- Граница зон планируемого размещения объектов, красная линия
- Граница существующего земельного участка
- Номер образуемого участка и его граница
- Номер кадастрового квартала
- Граница кадастрового квартала
- Проектируемая высоковольтная линия
- Охранная зона проектируемой высоковольтной линии 10 м

Согласовано	
Инв. № подл.	
Подпись и дата	
Взам. инв. №	

12377-ПМТ-ГЧ					
Строительство нового ПСП ПАО "Татнефть" в районе НПС "Калейкино" АО "Транснефть - Прикамье"					
Изм.	Кол.уч.	Лист	№ док.	Подп.	Дата
ГИП	Прохоров				11.17
Разработал	Ямашев				11.17
Н. Контроль	Котенков				11.17
Проект межевания территории			Стадия	Лист	Листов
			п	3	
Чертеж межевания территории. Масштаб 1:2000			ООО "Стройпроектнадзор"		

Линия совмещения с листом 5



УСЛОВНЫЕ ОБОЗНАЧЕНИЯ








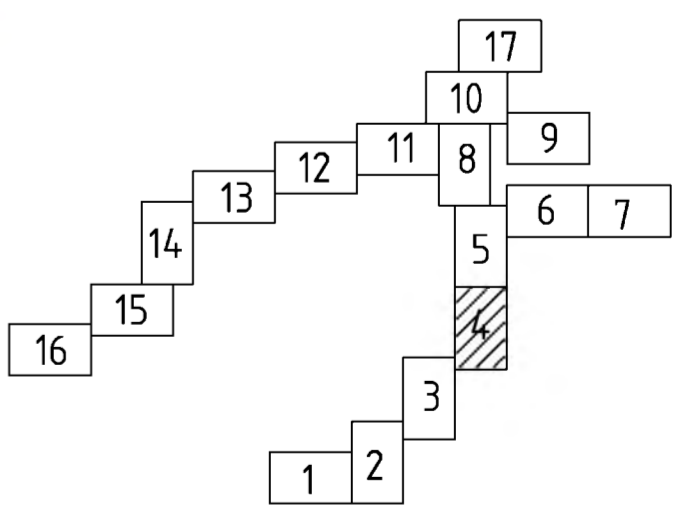
-  Граница зон планируемого размещения объектов, красная линия
-  Граница существующего земельного участка
-  Номер образуемого участка и его граница
-  Номер кадастрового квартала
-  Граница кадастрового квартала
-  Проектируемая высоковольтная линия
-  Охранная зона проектируемой высоковольтной линии 10 м

СХЕМА РАСПОЛОЖЕНИЯ ЛИСТОВ



Линия совмещения с листом 3

Согласовано
Инв. № подл.
Подпись и дата
Васм. инв. №

12377-ПМТ-ГЧ					
Строительство нового ПСП ПАО "Татнефть" в районе НПС "Калейкино" АО "Транснефть - Прикамье"					
Изм.	Кол.уч.	Лист	№ док.	Подп.	Дата
ГИП	Прохоров			<i>[Signature]</i>	11.17
Разработал	Ямашев			<i>[Signature]</i>	11.17
Н. Контроль	Котенков			<i>[Signature]</i>	11.17
Проект межевания территории				Стадия	Лист
Чертеж межевания территории. Масштаб 1:2000				п	4
				Листов	Листов
				000 "Стройпроектнадзор"	

Линия совмещения с листом 8



Линия совмещения с листом 6

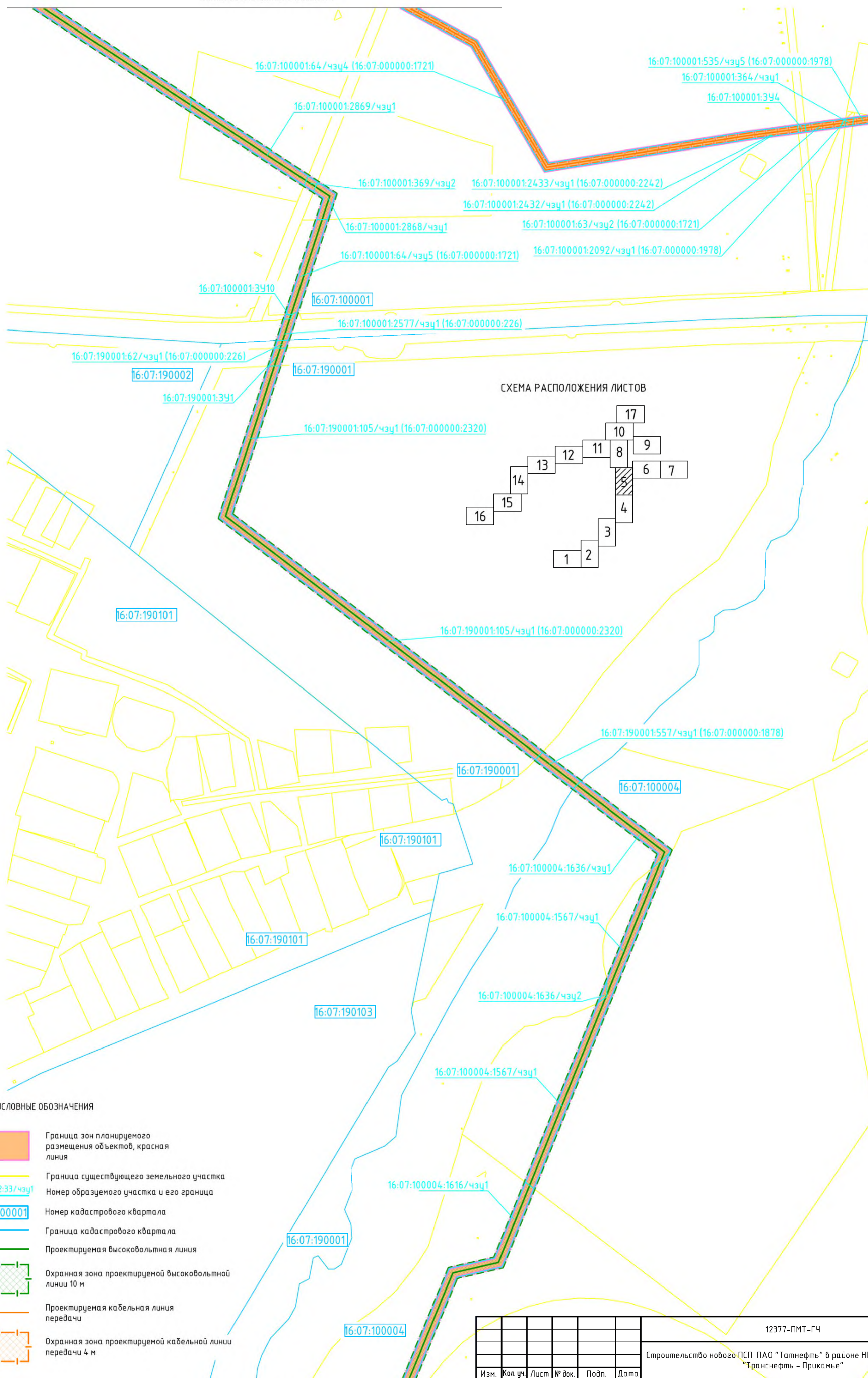
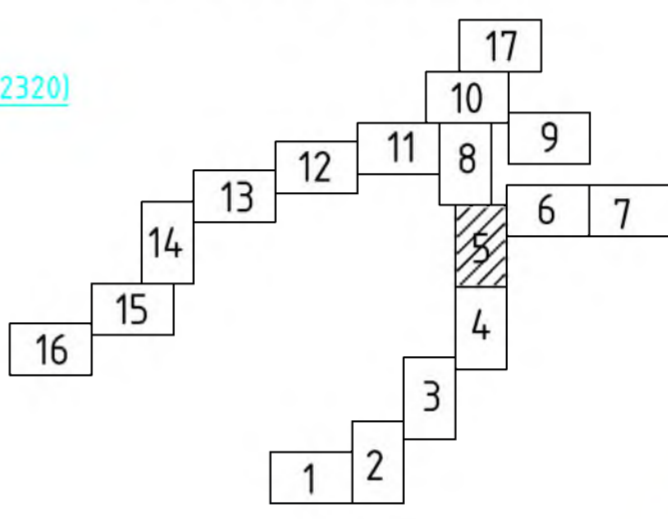


СХЕМА РАСПОЛОЖЕНИЯ ЛИСТОВ

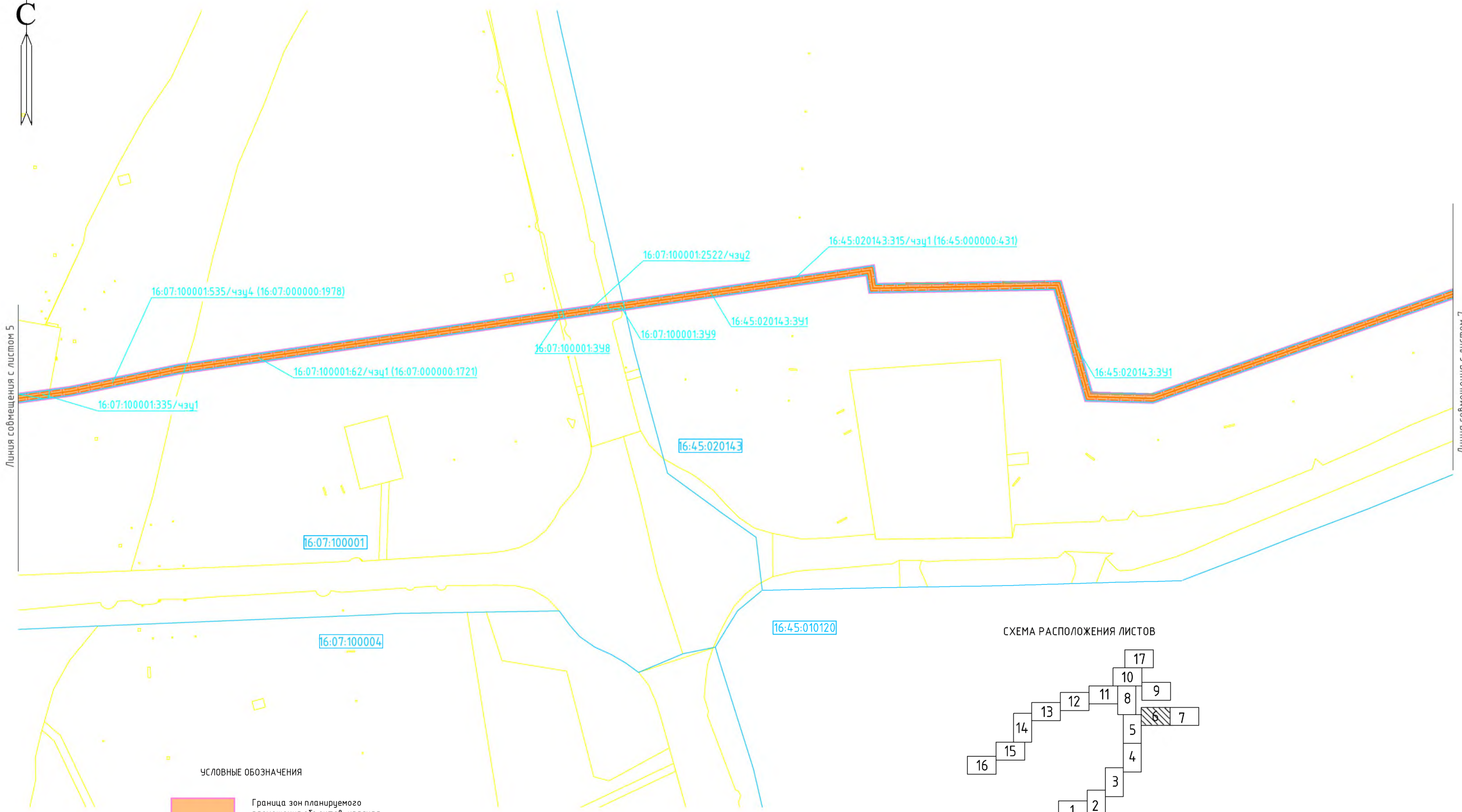


УСЛОВНЫЕ ОБОЗНАЧЕНИЯ

- Граница зон планируемого размещения объектов, красная линия
- Граница существующего земельного участка
- Номер образуемого участка и его граница
- Номер кадастрового квартала
- Граница кадастрового квартала
- Проектируемая высоковольтная линия
- Охранная зона проектируемой высоковольтной линии 10 м
- Проектируемая кабельная линия передачи
- Охранная зона проектируемой кабельной линии передачи 4 м

Линия совмещения с листом 4

						12377-ПМТ-ГЧ				
						Строительство нового ПСП ПАО "Татнефть" в районе НПС "Калейкино" АО "Транснефть - Прикамье"				
Изм.	Кол.уч.	Лист	№ док.	Подп.	Дата	Проект межевания территории		Стадия	Лист	Листов
	ГИП	Прохоров			11.17			п	5	
	Разработал	Ямашев			11.17					
	Н. Контроль	Котенков			11.17	Чертеж межевания территории. Масштаб 1:2000		ООО "Стройпроектнадзор"		



Линия со смещением с листом 5

Линия со смещением с листом 7








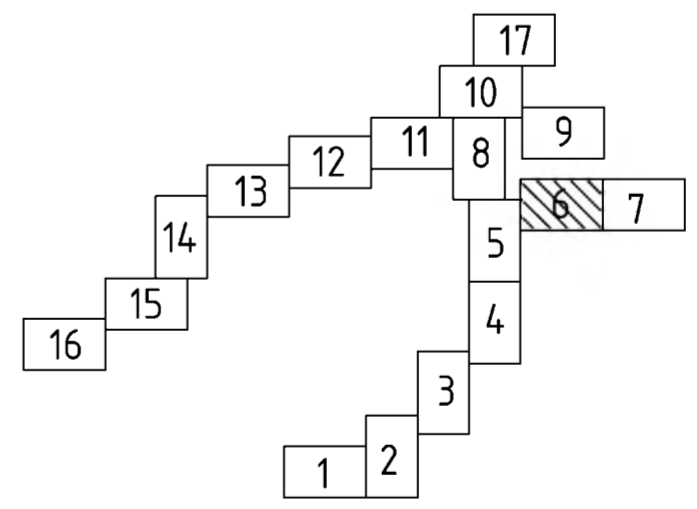



- УСЛОВНЫЕ ОБОЗНАЧЕНИЯ**
-  Граница зон планируемого размещения объектов, красная линия
 -  Граница существующего земельного участка
 -  16:41:180302.33/чзц1
Номер образцевого участка и его граница
 -  16:07:100001
Номер кадастрового квартала
 -  Граница кадастрового квартала
 -  Проектируемая кабельная линия передачи
 -  Охранная зона проектируемой кабельной линии передачи 4 м

СХЕМА РАСПОЛОЖЕНИЯ ЛИСТОВ



12377-ПМТ-ГЧ						Строительство нового ПСП ПАО "Татнефть" в районе НПС "Калейкино" АО "Транснефть - Прикамье"			
Изм.	Кол. уч.	Лист	№ док.	Подп.	Дата	Проект межевания территории	Стадия	Лист	Листов
							п	6	
Г И П	Прохоров				11.17	Чертеж межевания территории. Масштаб 1:2000	ООО "Стройпроектназор"		
Разработал	Янашев				11.17				
Н. Контроль	Котенков				11.17				

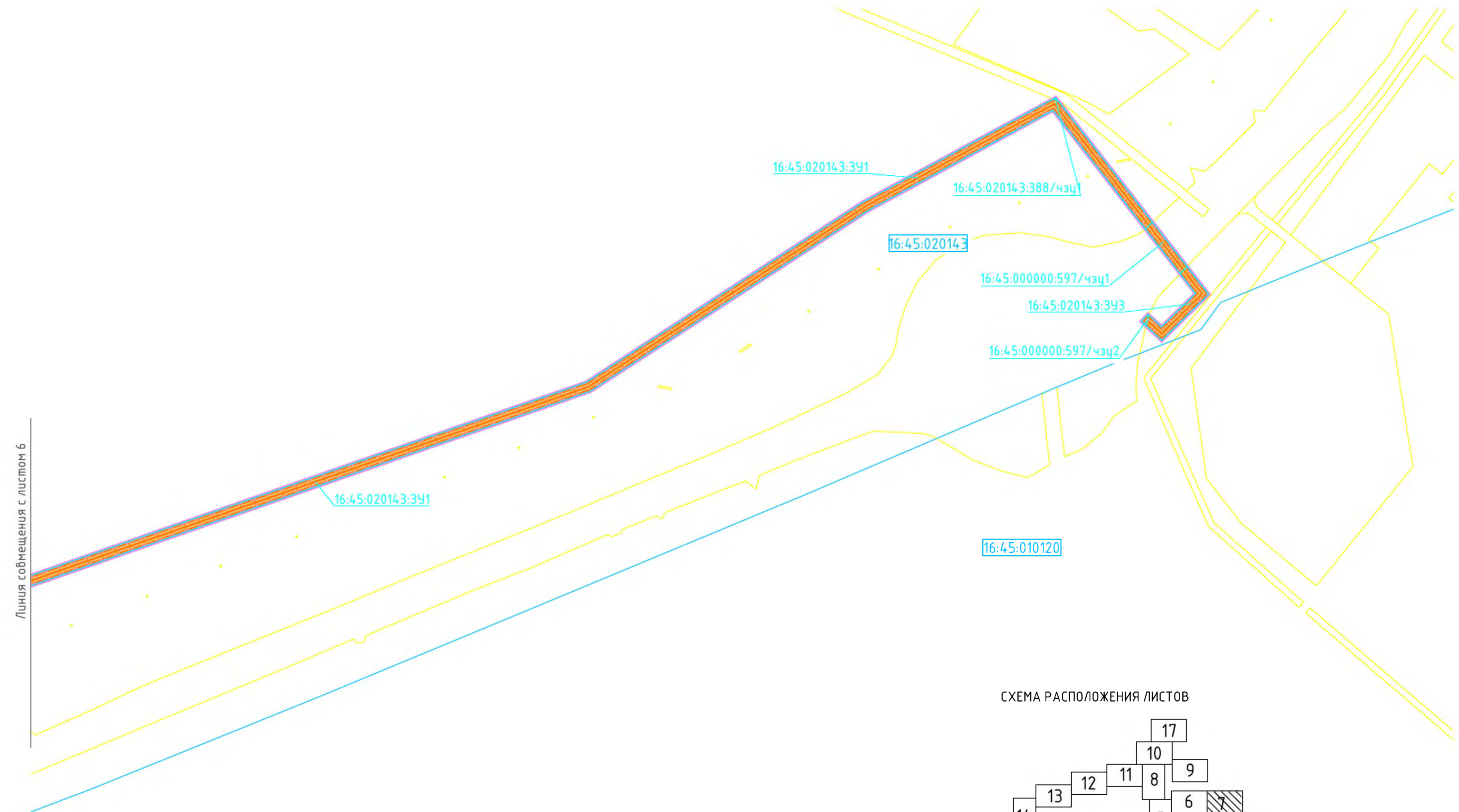
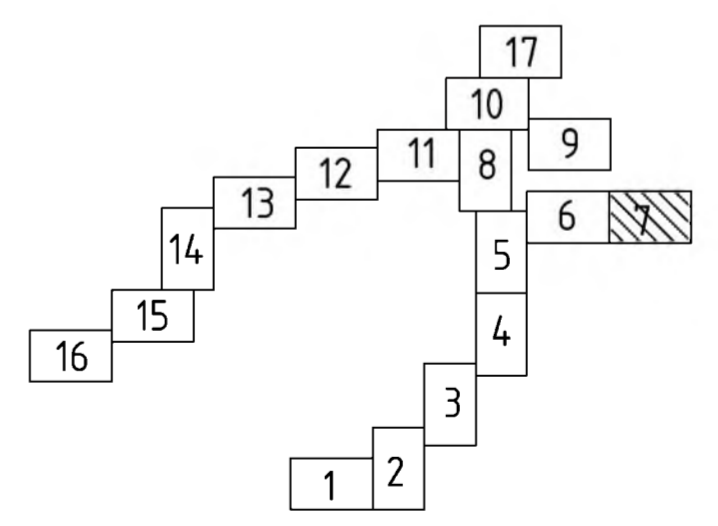












СХЕМА РАСПОЛОЖЕНИЯ ЛИСТОВ



УСЛОВНЫЕ ОБОЗНАЧЕНИЯ

-  Граница зон планируемого размещения объектов, красная линия
-  Граница существующего земельного участка
-  16:41:180302:33/чзц1
Номер образуемого участка и его граница
-  16:07:100001
Номер кадастрового квартала
-  Граница кадастрового квартала
-  Проектируемая кабельная линия передачи
-  Охранная зона проектируемой кабельной линии передачи 4 м

12377-ПМТ-ГЧ					
Строительство нового ПСП ПАО "Татнефть" в районе НПС "Калейкино" АО "Транснефть - Прикамье"					
Изм.	Кол. уч.	Лист	№ док.	Подп.	Дата
Гип	Прохоров				11.17
Разработал	Янашев				11.17
Н. Контроль	Копенков				11.17
Проект межевания территории					Стадия
Чертеж межевания территории. Масштаб 1:2000					Лист
					Листов
					п
					7
					000 "Стройпроектназор"

Согласовано	
Взам. инв. №	
Подпись и дата	
Инв. № подл.	

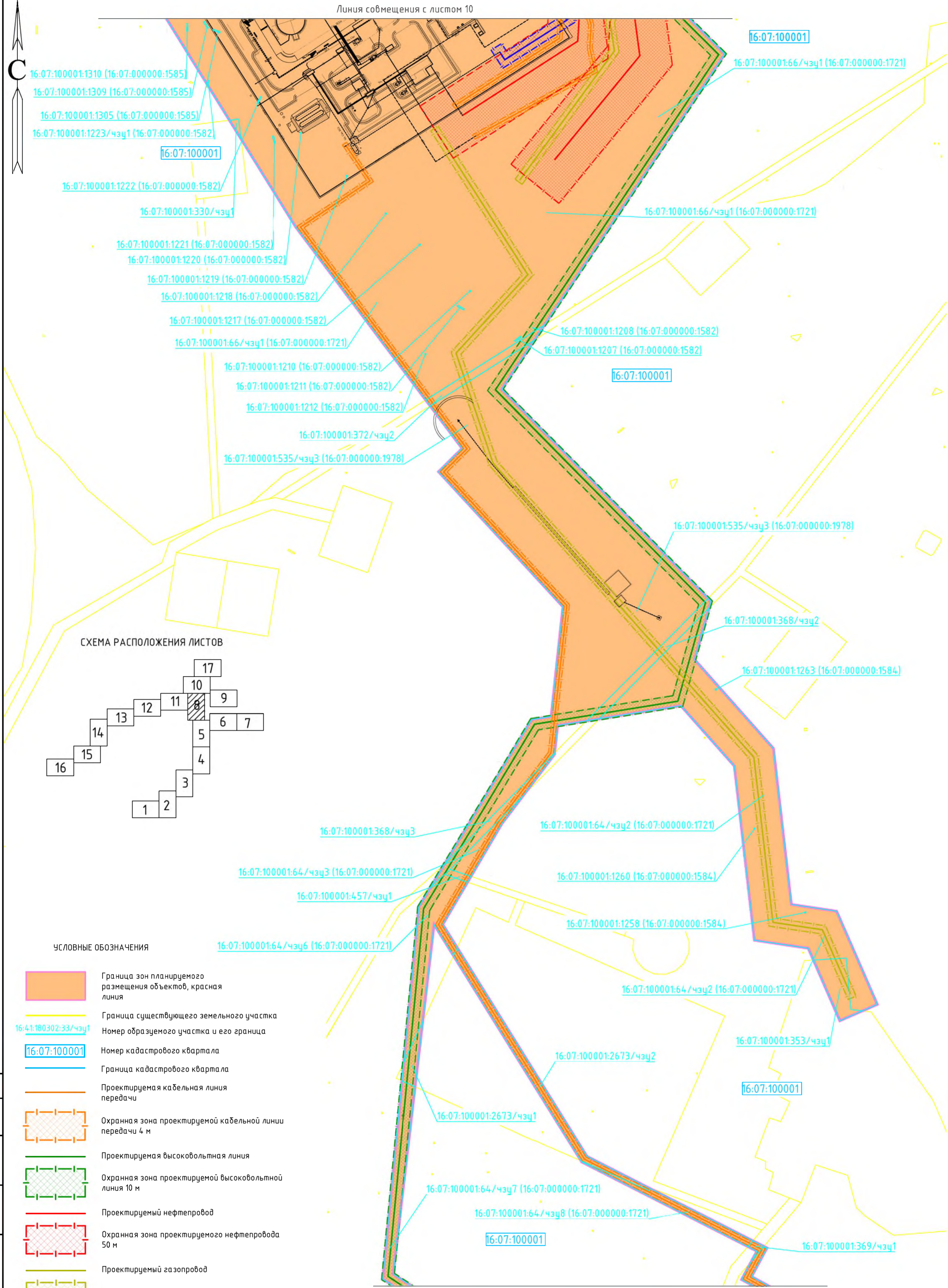
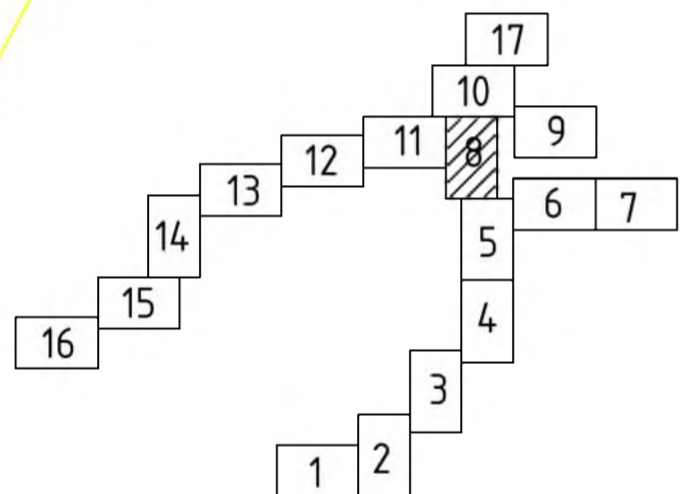


СХЕМА РАСПОЛОЖЕНИЯ ЛИСТОВ

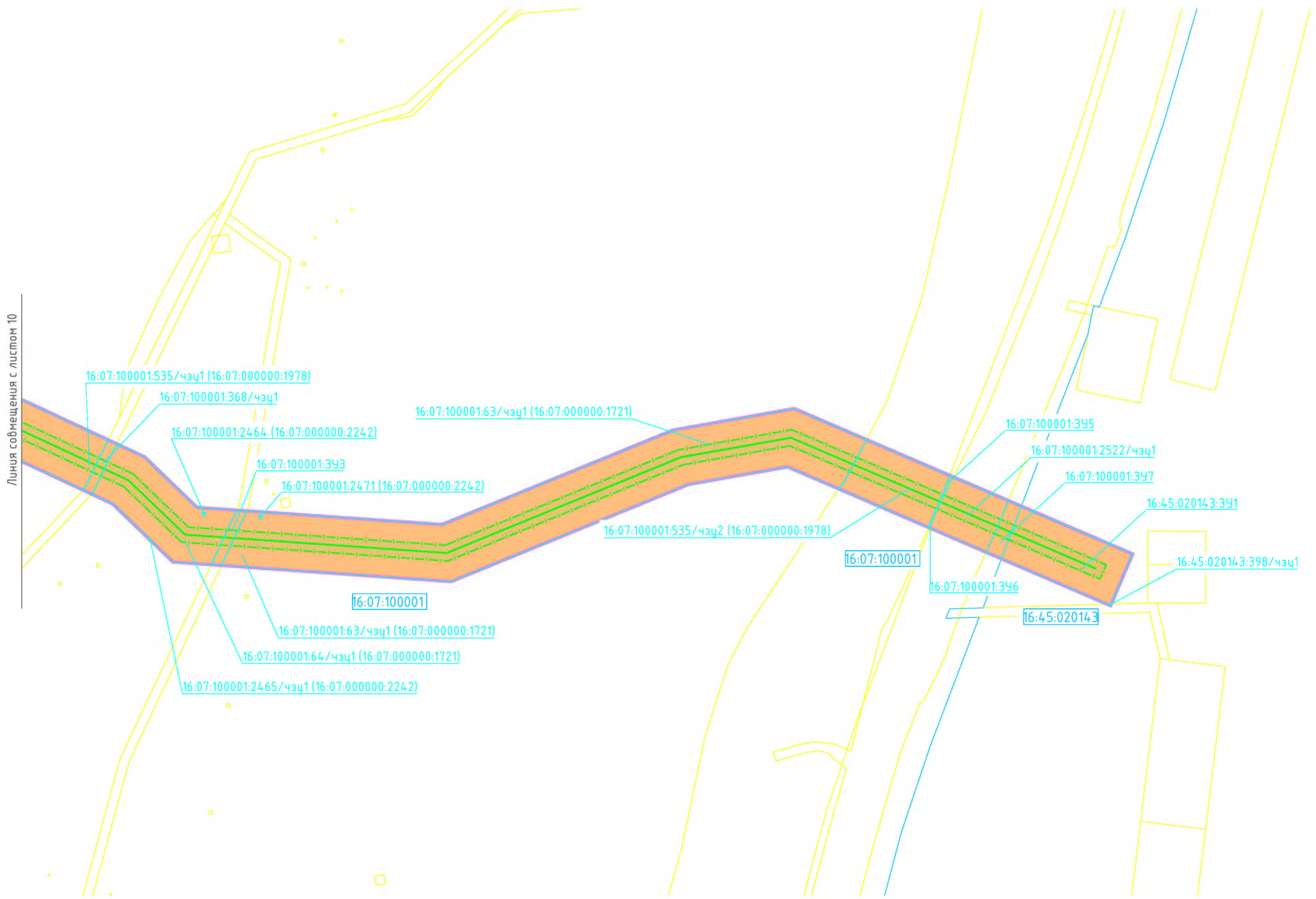


УСЛОВНЫЕ ОБОЗНАЧЕНИЯ

- Граница зон планируемого размещения объектов, красная линия
- Граница существующего земельного участка
- 16:4:180302:33/чзц1
Номер образцемого участка и его граница
- 16:07:100001
Номер кадастрового квартала
- Граница кадастрового квартала
- Проектируемая кабельная линия передачи
- Охранная зона проектируемой кабельной линии передачи 4 м
- Проектируемая высоковольтная линия
- Охранная зона проектируемой высоковольтной линия 10 м
- Проектируемый нефтепровод
- Охранная зона проектируемого нефтепровода 50 м
- Проектируемый газопровод
- Охранная зона проектируемого газопровода 7 м
- Проектируемая напорная канализация
- Охранная зона проектируемой напорной канализации 10 м

Линия совмещения с листом 5

						12377-ПМТ-ГЧ			
						Строительство нового ПСП ПАО "Татнефть" в районе НПС "Калейкино" АО "Транснефть - Прикамье"			
Изм.	Кол.уч.	Лист	№ док.	Подп.	Дата	Проект межевания территории	Стадия	Лист	Листов
							п	8	
							Чертеж межевания территории. Масштаб 1:2000	ООО "Стройпроектнадзор"	

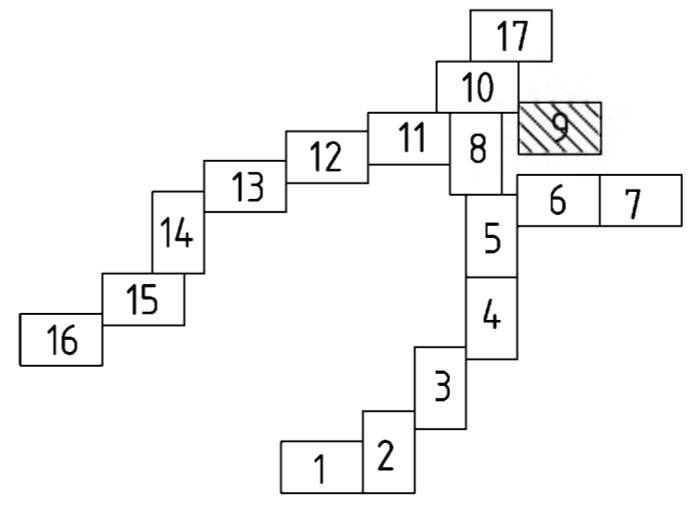


Линия совмещения с листом 10

УСЛОВНЫЕ ОБОЗНАЧЕНИЯ

- Граница зон планируемого размещения объектов, красная линия
- Граница существующего земельного участка
- Номер образуемого участка и его граница
- Номер кадастрового квартала
- Граница кадастрового квартала
- Проектируемый водовод производственно-противопожарный
- Охранная зона проектируемого производственно-противопожарного водовода 10 м


СХЕМА РАСПОЛОЖЕНИЯ ЛИСТОВ



12377-ПМТ-ГЧ						Строительство нового ПСП ПАО "Татнефть" в районе НПС "Калейкино" АО "Транснефть - Прикамье"		
Изм.	Кол. уч.	Лист	№ док.	Подп.	Дата	Стадия	Лист	Листов
	ГИП	Прохоров		<i>[Signature]</i>	11.17	Проект межевания территории	п	9
	Разработал	Янашев		<i>[Signature]</i>	11.17	Чертеж межевания территории. Масштаб 1:2000	ООО "Стройпроектназор"	
	Н. Контроль	Копенков		<i>[Signature]</i>	11.17			

Инф. № подл. | Подпись и дата | Взам. инв. № | Согласовано

УСЛОВНЫЕ ОБОЗНАЧЕНИЯ

-  Граница зон планируемого размещения объектов, красная линия
-  Граница существующего земельного участка
-  Номер образуемого участка и его граница
-  Номер кадастрового квартала
-  Граница кадастрового квартала
-  Проектируемая кабельная линия передачи
-  Охранная зона проектируемой кабельной линии передачи 4 м
-  Проектируемая высоковольтная линия
-  Охранная зона проектируемой высоковольтной линия 10 м
-  Проектируемый нефтепровод
-  Охранная зона проектируемого нефтепровода 50 м
-  Проектируемый газопровод
-  Охранная зона проектируемого газопровода 7 м
-  Проектируемая напорная канализация
-  Охранная зона проектируемой напорной канализации 10 м
-  Проектируемый водовод производственно-противопожарный
-  Охранная зона производственно-противопожарного водовода 10 м
-  Ось проектируемой автодороги

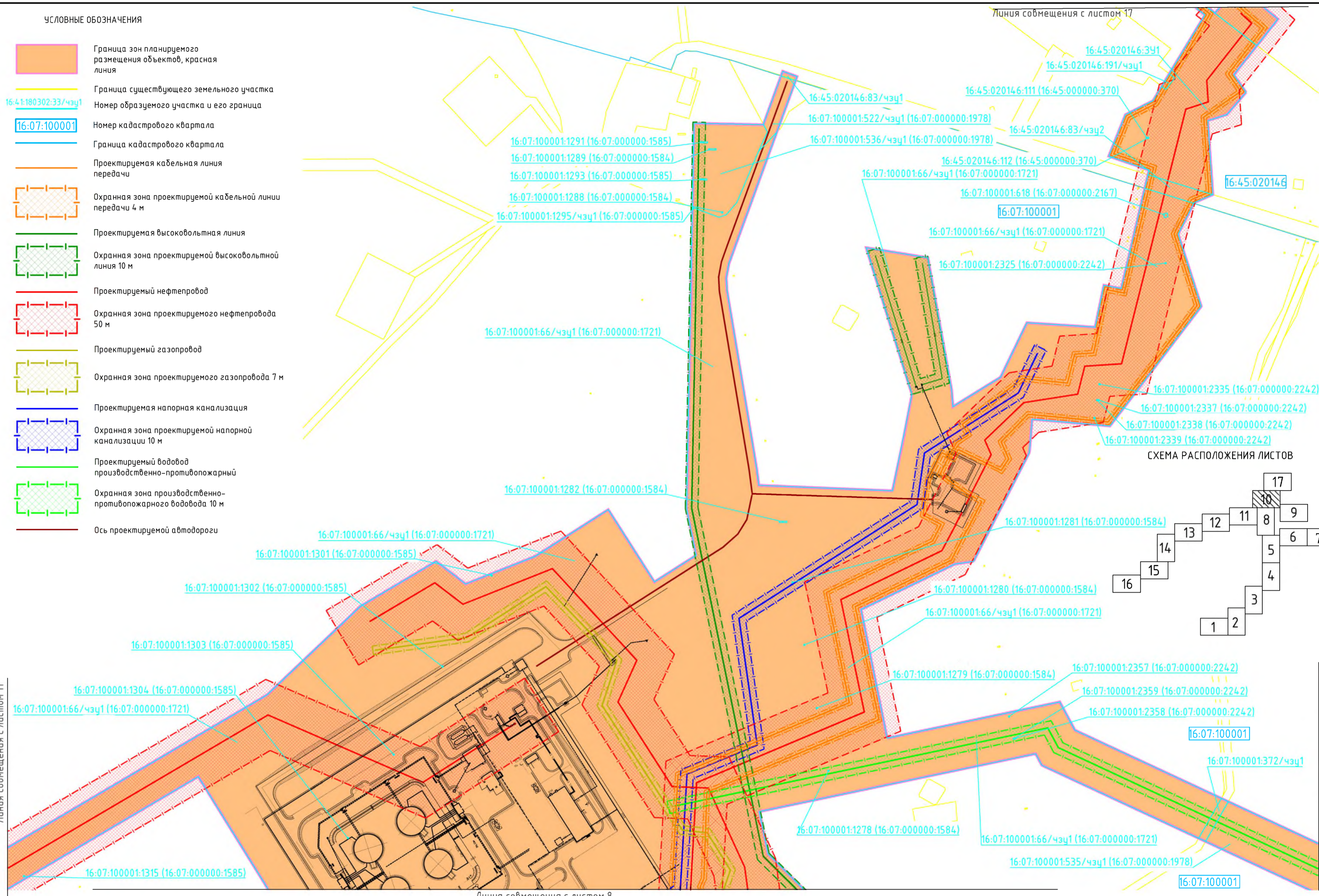
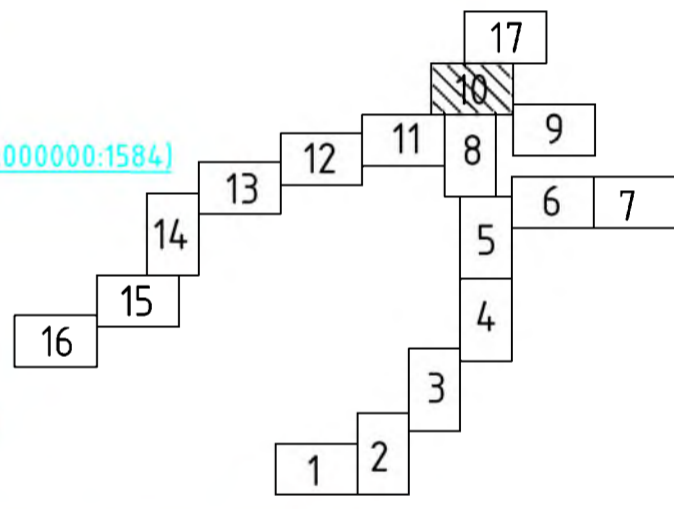
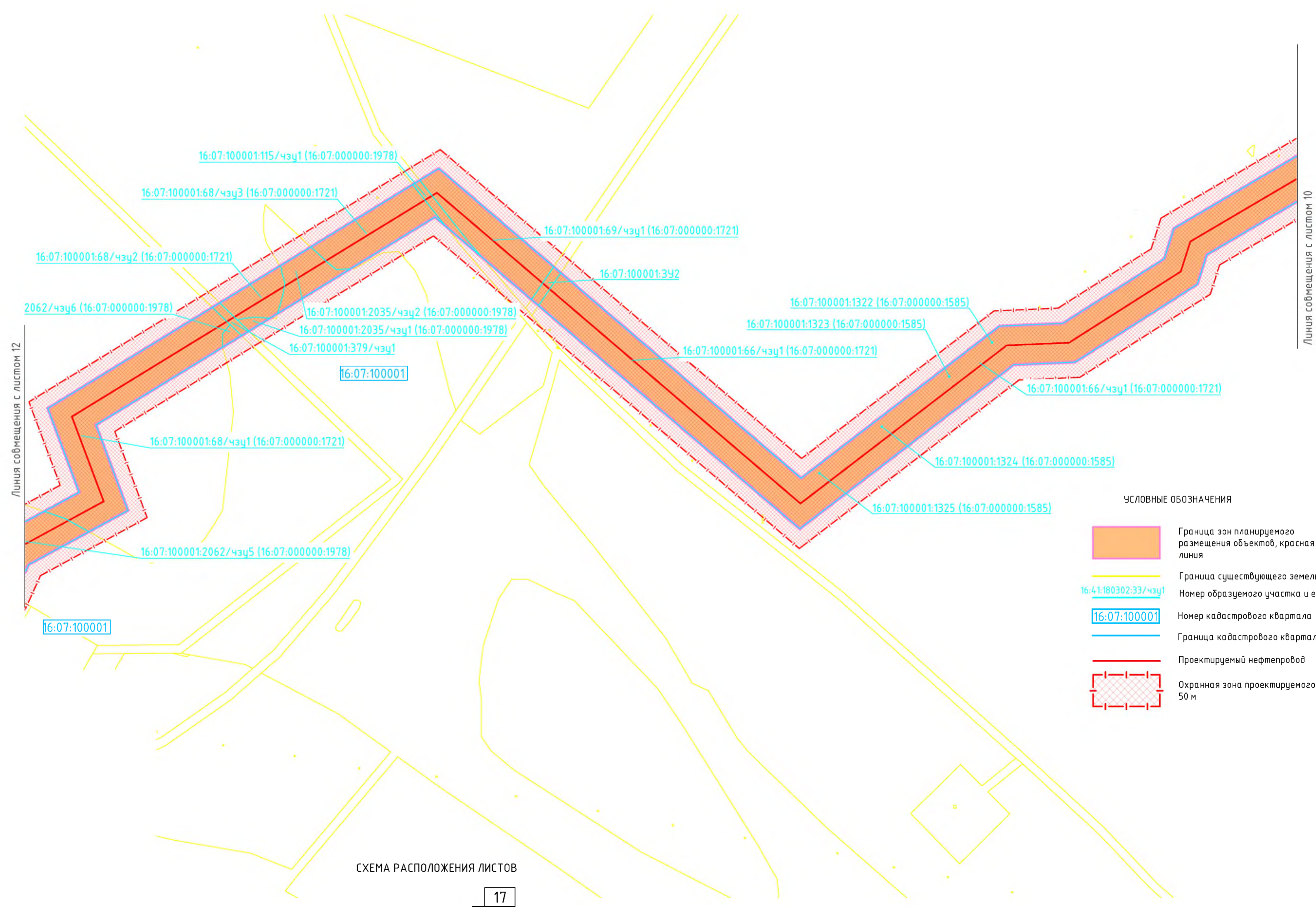


СХЕМА РАСПОЛОЖЕНИЯ ЛИСТОВ



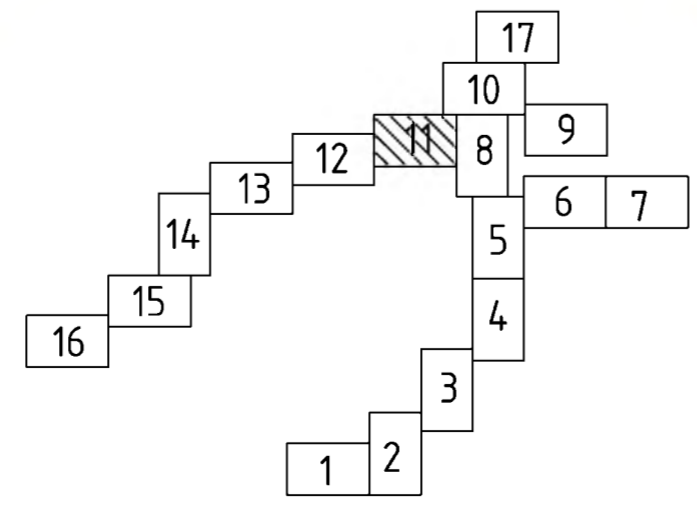
Согласовано
Взам. инв. №
Подпись и дата
Инв. № подл.

12377-ПМТ-ГЧ					
Строительство нового ПСП ПАО "Татнефть" в районе НПС "Калейкино" АО "Транснефть - Прикамье"					
Изм.	Кол. уч.	Лист	№ док.	Подп.	Дата
ГИП	Прохоров			<i>[Signature]</i>	11.17
Разработал	Янашев			<i>[Signature]</i>	11.17
Н. Контроль	Копенков			<i>[Signature]</i>	11.17
Проект межевания территории				Стадия	Лист
				п	10
Чертеж межевания территории. Масштаб 1:2000				ООО "Стройпроектнадзор"	



- УСЛОВНЫЕ ОБОЗНАЧЕНИЯ
- Граница зон планируемого размещения объектов, красная линия
 - Граница существующего земельного участка
 - Номер образуемого участка и его граница
 - Номер кадастрового квартала
 - Граница кадастрового квартала
 - Проектируемый нефтепровод
 - Охранная зона проектируемого нефтепровода 50 м

СХЕМА РАСПОЛОЖЕНИЯ ЛИСТОВ

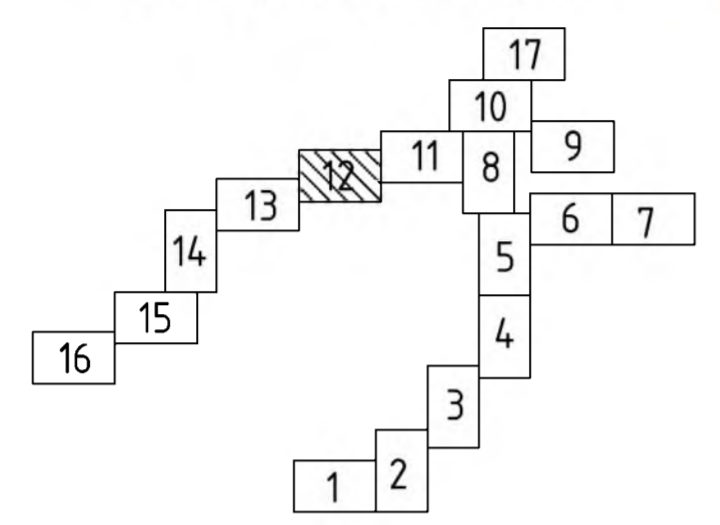


Согласовано
Инв. № подл.
Подпись и дата
Взам. инв. №

12377-ПМТ-ГЧ					
Строительство нового ПСП ПАО "Татнефть" в районе НПС "Калейкино" АО "Транснефть - Прикамье"					
Изм.	Кол. уч.	Лист	№ док.	Подп.	Дата
ГИП		Прохоров			11.17
Разработал		Янашев			11.17
Н. Контроль		Копенков			11.17
Проект межевания территории					
Чертеж межевания территории. Масштаб 1:2000					
				Стадия	Лист
				п	11
				Листов	
ООО "Стройпроектназор"					

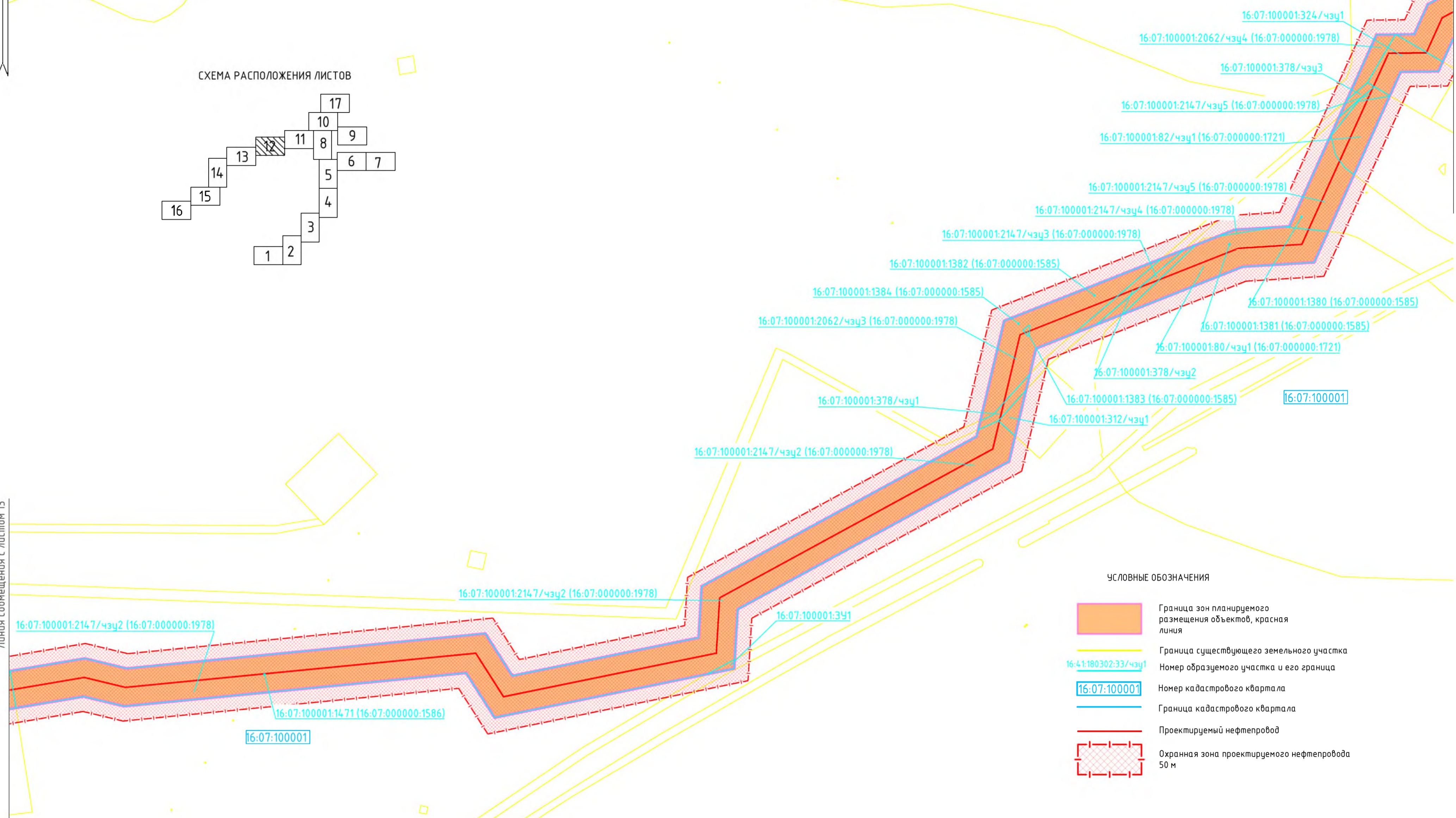


СХЕМА РАСПОЛОЖЕНИЯ ЛИСТОВ



Линия совмещения с листом 13

Линия совмещения с листом 11



УСЛОВНЫЕ ОБОЗНАЧЕНИЯ

-  Граница зон планируемого размещения объектов, красная линия
-  Граница существующего земельного участка
-  Номер образуемого участка и его граница
-  Номер кадастрового квартала
-  Граница кадастрового квартала
-  Проектируемый нефтепровод
-  Охранная зона проектируемого нефтепровода 50 м

Согласовано
Васм. инв. №
Подпись и дата
Инв. № подл.




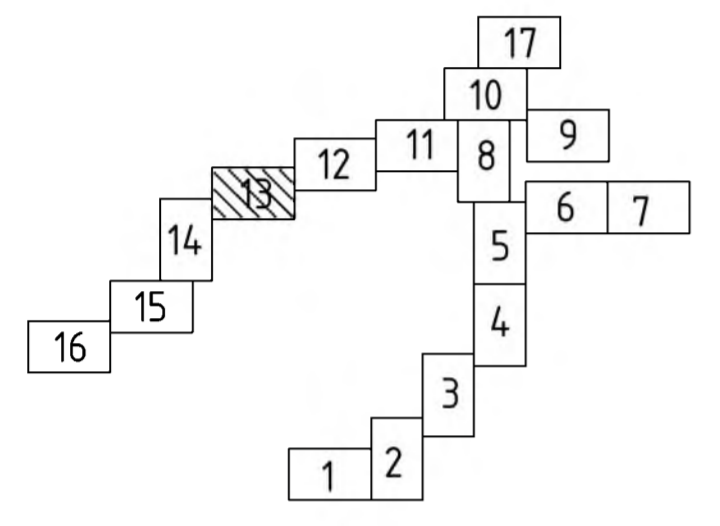
12377-ПМТ-ГЧ									
Строительство нового ПСП ПАО "Татнефть" в районе НПС "Калейкино" АО "Транснефть - Прикамье"									
Изм.	Кол. уч.	Лист	№ док.	Подп.	Дата	Проект межевания территории	Стадия	Лист	Листов
							п	12	
ГИП	Прохоров				11.17				
Разработал	Янашев				11.17	Чертеж межевания территории. Масштаб 1:2000	ООО "Стройпроектназор"		
Н. Контроль	Котенков				11.17				

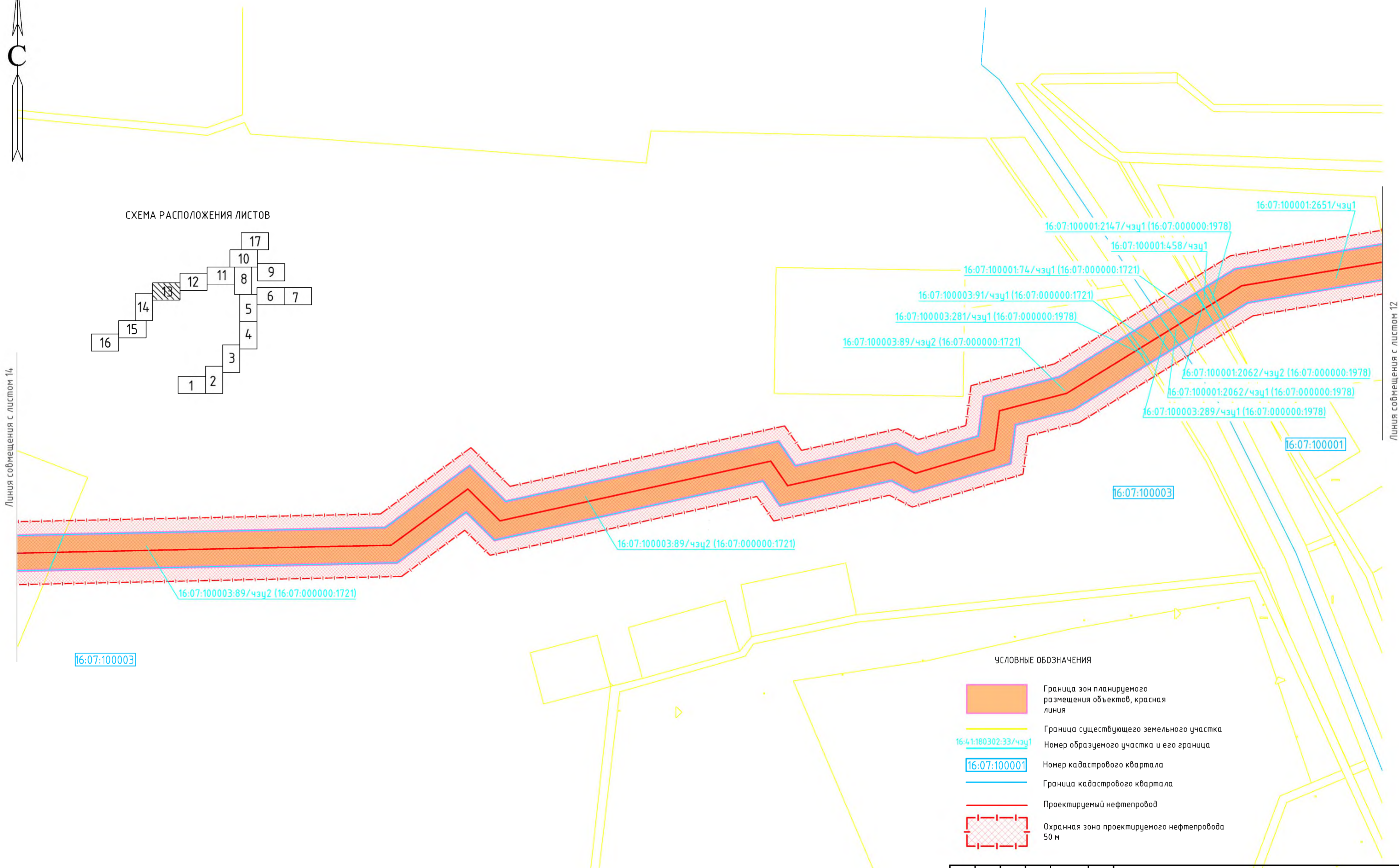


СХЕМА РАСПОЛОЖЕНИЯ ЛИСТОВ










Линия смещения с листом 14




Линия смещения с листом 12

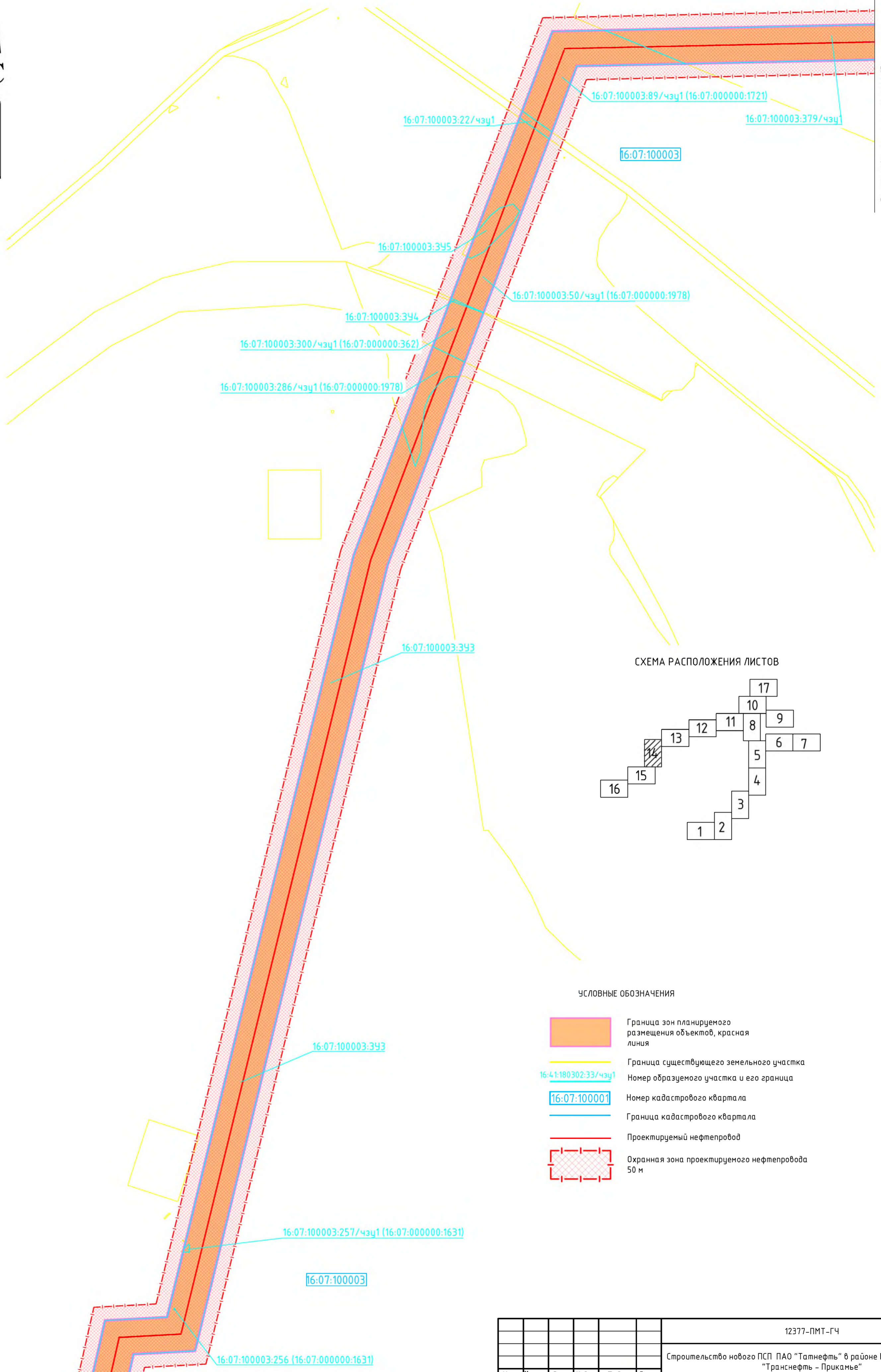


УСЛОВНЫЕ ОБОЗНАЧЕНИЯ

-  Граница зон планируемого размещения объектов, красная линия
-  Граница существующего земельного участка
-  16:41:180302:33/чзц1
Номер образуемого участка и его граница
-  16:07:100001
Номер кадастрового квартала
-  Граница кадастрового квартала
-  Проектируемый нефтепровод
-  Охранная зона проектируемого нефтепровода 50 м

Согласовано
Васм. инв. №
Подпись и дата
Инв. № подл.

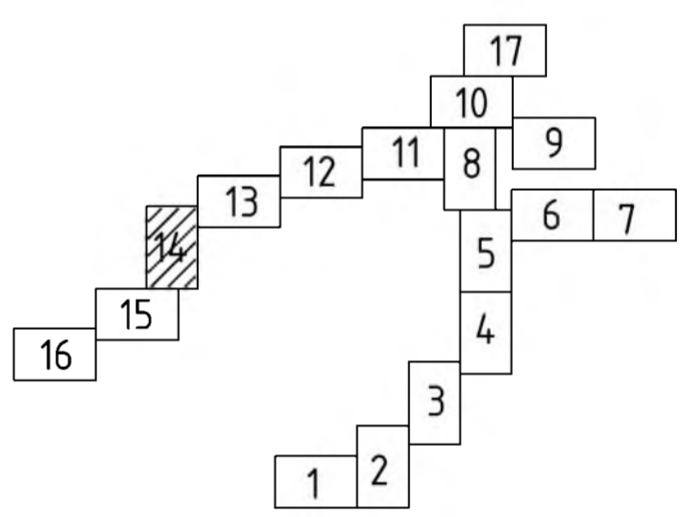
12377-ПМТ-ГЧ									
Строительство нового ПСП ПАО "Татнефть" в районе НПС "Калейкино" АО "Транснефть - Прикамье"									
Изм.	Кол. уч.	Лист	№ док.	Подп.	Дата	Проект межевания территории	Стадия	Лист	Листов
							п	13	
ГИП	Прохоров				11.17				
Разработал	Янашев				11.17	Чертеж межевания территории. Масштаб 1:2000	ООО "Стройпроектнадзор"		
Н. Контроль	Копенков				11.17				



Линия совмещения с листом 13

Линия совмещения с листом 15

СХЕМА РАСПОЛОЖЕНИЯ ЛИСТОВ



УСЛОВНЫЕ ОБОЗНАЧЕНИЯ

- Граница зон планируемого размещения объектов, красная линия
- Граница существующего земельного участка
- 16:4:180302:33/чзц1
Номер образуемого участка и его граница
- 16:07:100001
Номер кадастрового квартала
- Граница кадастрового квартала
- Проектируемый нефтепровод
- Охранная зона проектируемого нефтепровода 50 м

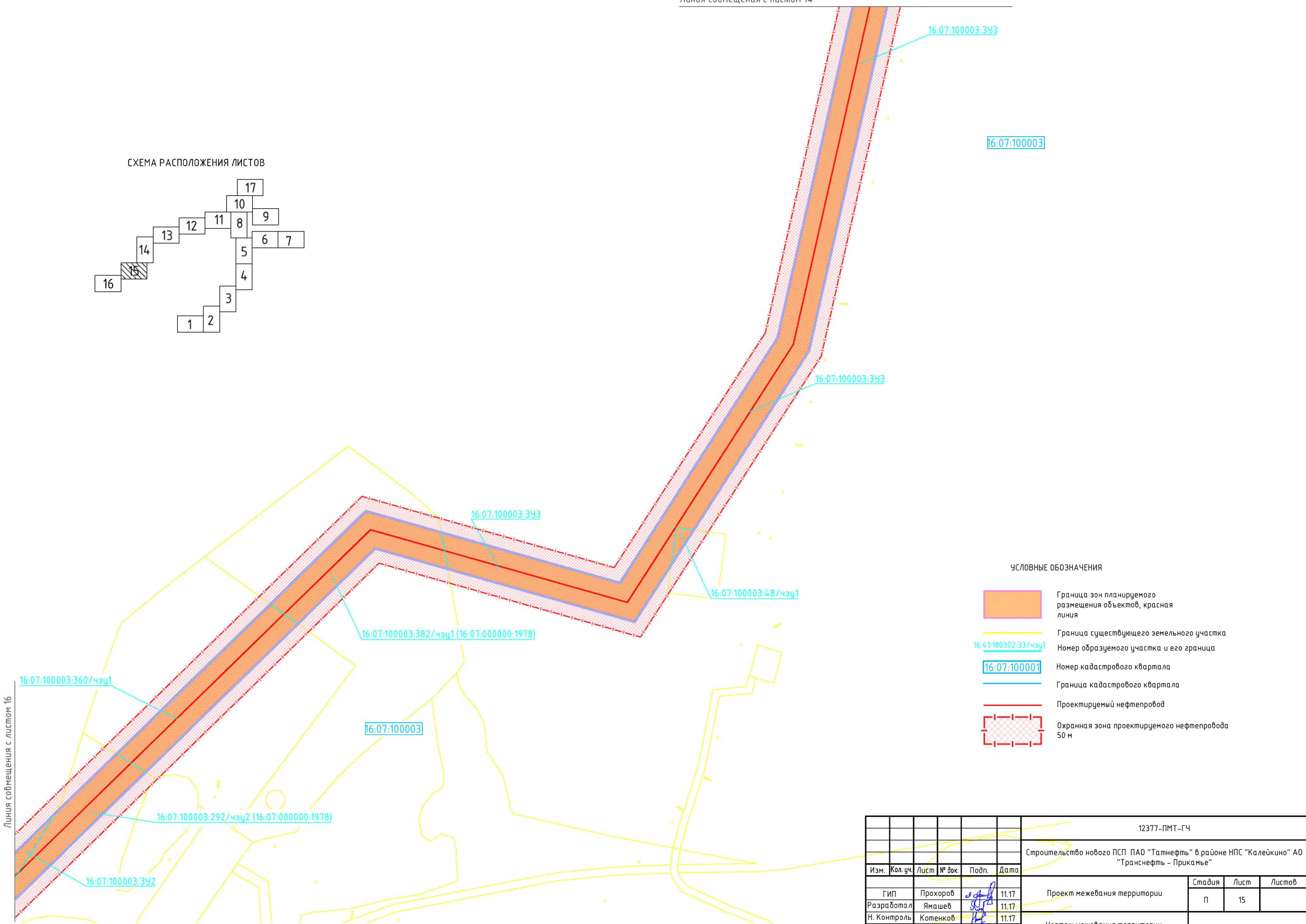
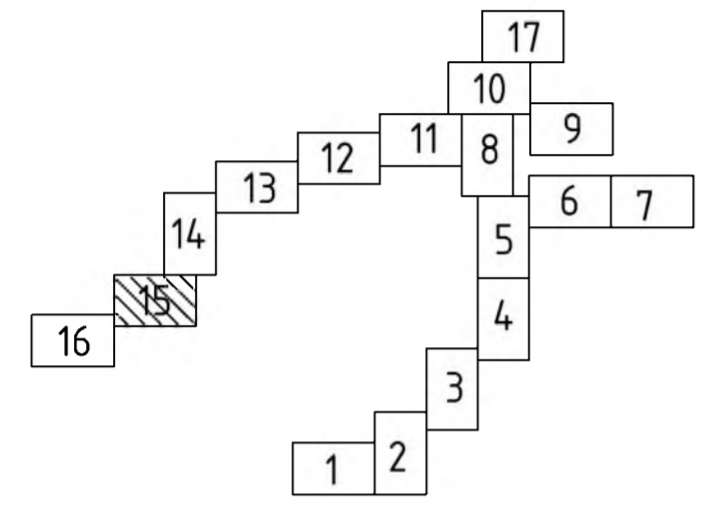
Согласовано					
Инф. № подл.	Васм. инф. №	Подпись и дата			

						12377-ПМТ-ГЧ			
						Строительство нового ПСП ПАО "Татнефть" в районе НПС "Калейкино" АО "Транснефть - Прикамье"			
Изм.	Кол.уч.	Лист	№ док.	Подп.	Дата	Проект межевания территории	Стадия	Лист	Листов
	ГИП	Прохоров			11.17	Чертёж межевания территории. Масштаб 1:2000	п	14	ООО "Стройпроектнадзор"
	Разработал	Ямашев			11.17				
	Н. Контроль	Котенков			11.17				












Линия совмещения с листом 14

СХЕМА РАСПОЛОЖЕНИЯ ЛИСТОВ

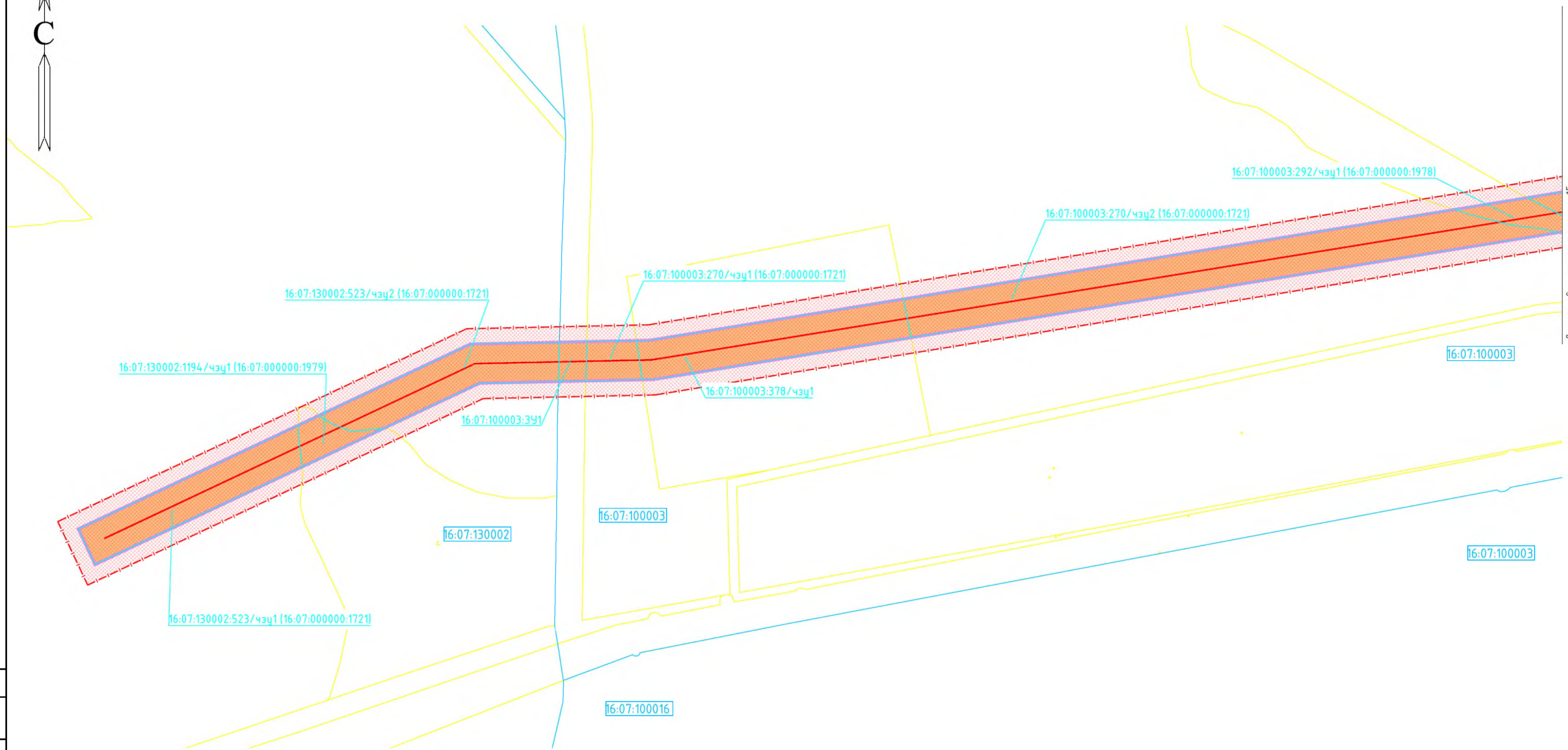


УСЛОВНЫЕ ОБОЗНАЧЕНИЯ

-  Граница зон планируемого размещения объектов, красная линия
-  Граница существующего земельного участка
-  Номер образуемого участка и его граница
-  Номер кадастрового квартала
-  Граница кадастрового квартала
-  Проектируемый нефтепровод
-  Охранная зона проектируемого нефтепровода 50 м

							12377-ПМТ-ГЧ		
							Строительство нового ПСП ПАО "Татнефть" в районе НПС "Калейкино" АО "Транснефть - Прикамье"		
Изм.	Кол. уч.	Лист	№ док.	Подп.	Дата		Стадия	Лист	Листов
	ГИП	Прохоров			11.17	Проект межевания территории	п	15	
	Разработал	Янашев			11.17	Чертеж межевания территории. Масштаб 1:2000	ООО "Стройпроектназор"		
	Н. Контроль	Копенков			11.17				

Согласовано
Взам. инв. №
Подпись и дата
Инв. № подл.



Линия совмещения с листом 15

УСЛОВНЫЕ ОБОЗНАЧЕНИЯ








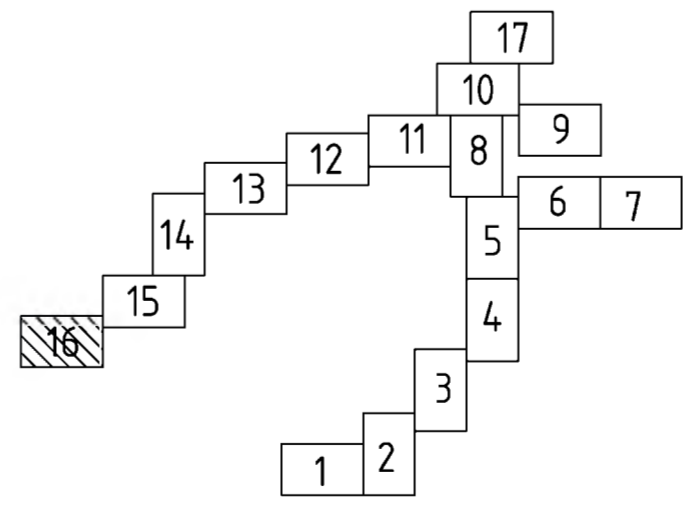
-  Граница зон планируемого размещения объектов, красная линия
-  Граница существующего земельного участка
-  Номер образуемого участка и его граница
-  Номер кадастрового квартала
-  Граница кадастрового квартала
-  Проектируемый нефтепровод
-  Охранная зона проектируемого нефтепровода 50 м








СХЕМА РАСПОЛОЖЕНИЯ ЛИСТОВ

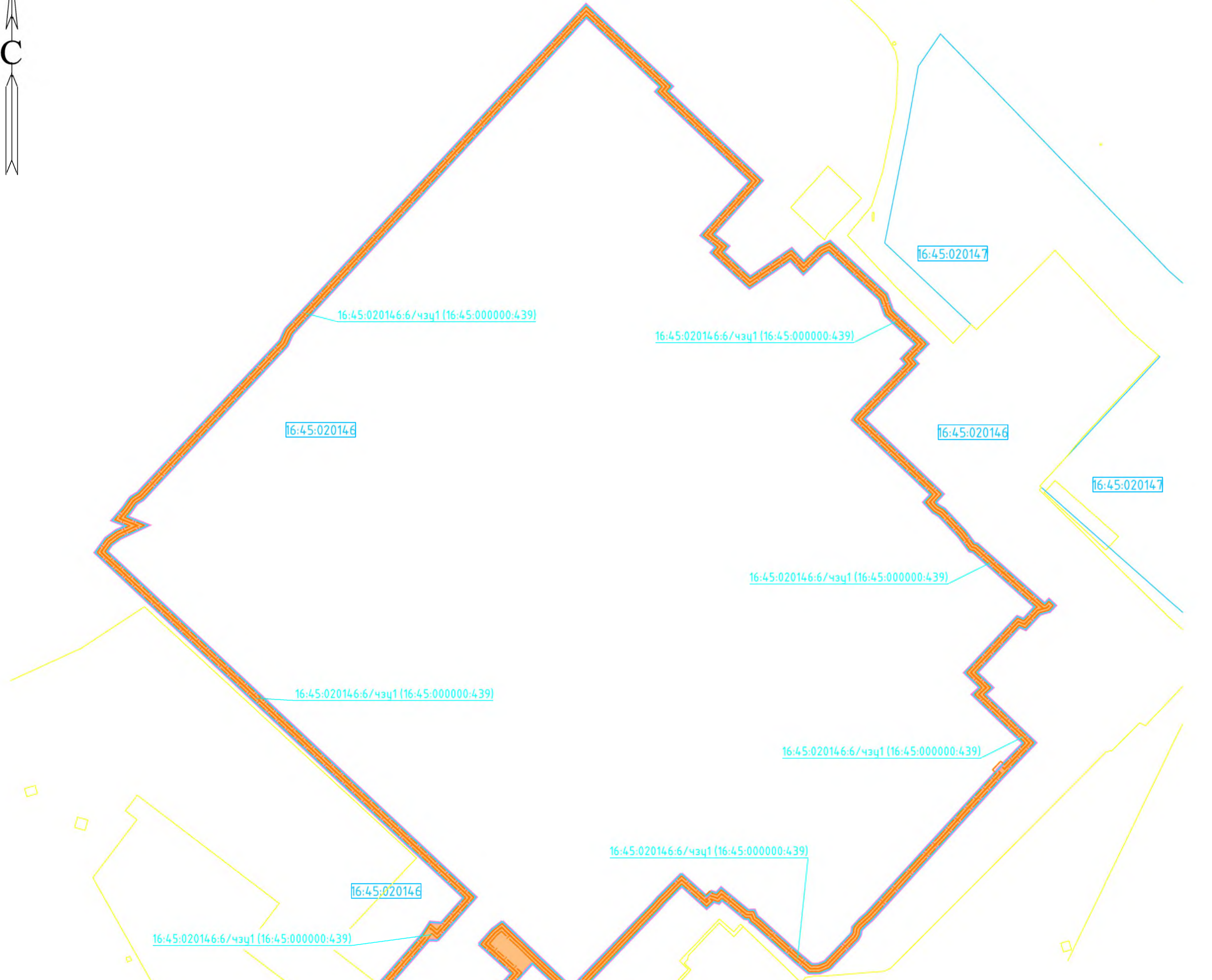


Согласовано
Взам. инв. №
Подпись и дата
Инв. № подл.

12377-ПМТ-ГЧ						
Строительство нового ПСП ПАО "Татнефть" в районе НПС "Калейкино" АО "Транснефть - Прикамье"						
Изм.	Кол. уч.	Лист	№ док.	Подп.	Дата	
ГИП	Прохоров				11.17	
Разработал	Янашев				11.17	
Н. Контроль	Котенков				11.17	
Проект межевания территории				Стадия	Лист	Листов
				п	16	
Чертеж межевания территории. Масштаб 1:2000				ООО "Стройпроектнадзор"		



- УСЛОВНЫЕ ОБОЗНАЧЕНИЯ
-  Граница зон планируемого размещения объектов, красная линия
 -  Граница существующего земельного участка
 -  16:41:180302.33/чзц1
Номер образуемого участка и его граница
 -  16:07:100001
Номер кадастрового квартала
 -  Граница кадастрового квартала
 -  Проектируемая кабельная линия передачи
 -  Охранная зона проектируемой кабельной линии передачи 4 м



Линия совмещения с листом 10

Согласовано
Взам. инв. №
Подпись и дата
Инв. № подл.

12377-ПМТ-ГЧ								
Строительство нового ПСП ПАО "Татнефть" в районе НПС "Калейкино" АО "Транснефть - Прикамье"								
Изм.	Кол. уч.	Лист	№ док.	Подп.	Дата	Стадия	Лист	Листов
						Проект межевания территории	п	17
						Чертеж межевания территории. Масштаб 1:2000	ООО "Стройпроектназор"	