



**ЗАКОН  
РЕСПУБЛИКИ ТАТАРСТАН**

**Об изменении границ территорий отдельных муниципальных образований и внесении изменений в Закон Республики Татарстан  
«Об установлении границ территорий и статусе муниципального образования  
«Тюлячинский муниципальный район» и муниципальных образований  
в его составе»**

Принят  
Государственным Советом  
Республики Татарстан  
24 декабря 2014 года

**Статья 1**

Изменить границы территорий муниципальных образований «Большеметескинское сельское поселение», «Верхнекибякозинское сельское поселение» и «Тюлячинское сельское поселение», входящих в состав Тюлячинского муниципального района, согласно приложению 1 к настоящему Закону.

**Статья 2**

Внести в Закон Республики Татарстан от 31 января 2005 года № 43-ЗРТ «Об установлении границ территорий и статусе муниципального образования «Тюлячинский муниципальный район» и муниципальных образований в его составе» (Ведомости Государственного Совета Татарстана, 2005, № 1 (III часть); 2008, № 12 (VIII часть); 2010, № 5 (I часть); 2011, № 4 (I часть) изменения согласно приложению 2 к настоящему Закону.

**Статья 3**

Настоящий Закон вступает в силу со дня его официального опубликования.

Президент  
Республики Татарстан

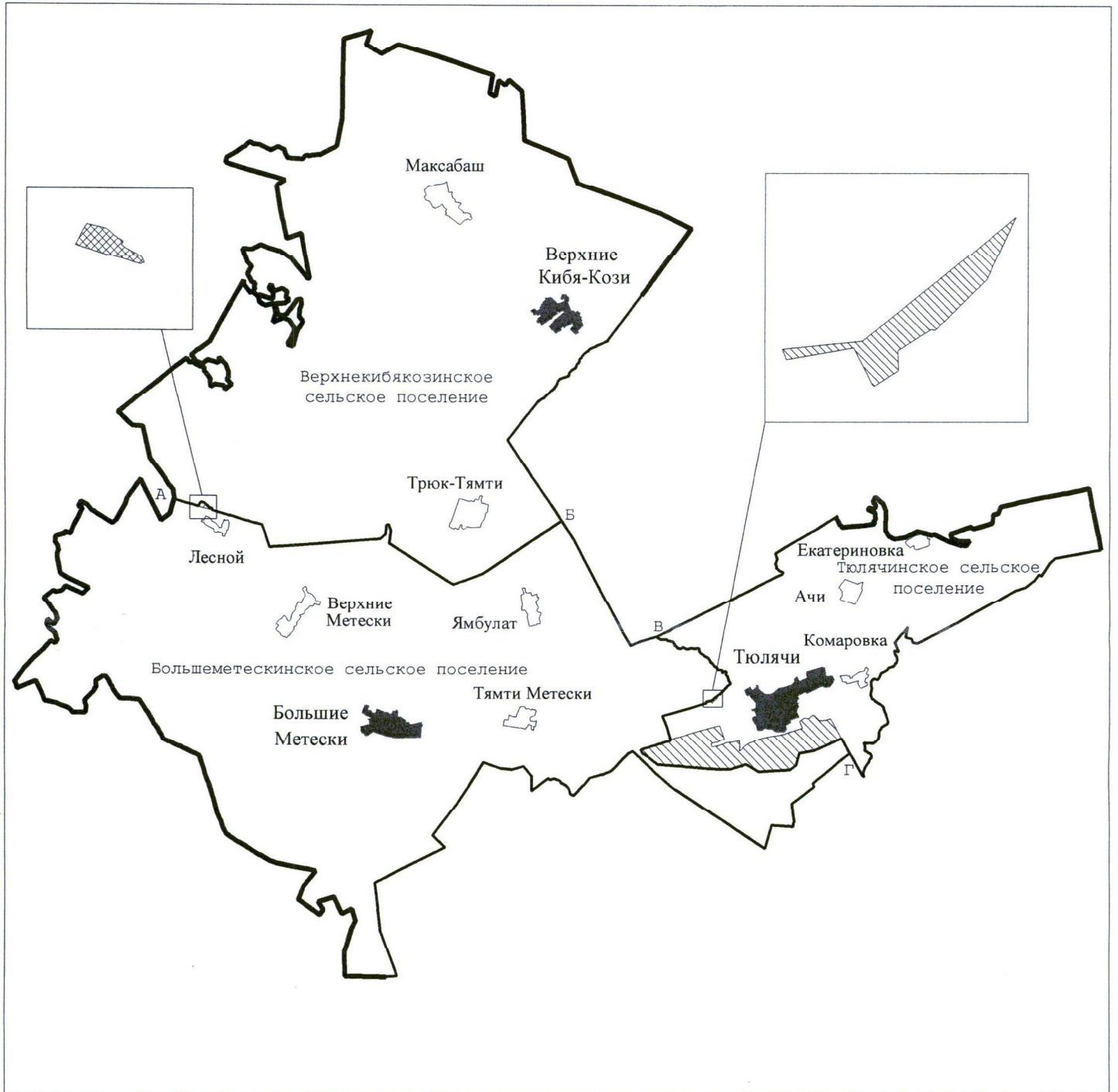


Р.Н. Минниханов









Казань, Кремль  
30 декабря 2014 года  
№ 146-ЗРТ

**Карта-схема**

границ муниципальных образований  
с учетом изменений



Условные обозначения

-  - граница Тюлячинского муниципального района
-  - границы муниципальных образований
-  - А-Б смежная граница Большеметескинского сельского поселения и Верхнекибязозинского сельского поселения
-  - В-Г смежная граница Большеметескинского сельского поселения и Тюлячинского сельского поселения
-  - административные центры поселений
-  - населенные пункты
-  - территория Верхнекибязозинского сельского поселения Тюлячинского муниципального района, включаемая в состав территории Большеметескинского сельского поселения Тюлячинского муниципального района
-  - территория Большеметескинского сельского поселения Тюлячинского муниципального района, включаемая в состав территории Тюлячинского сельского поселения Тюлячинского муниципального района



Приложение 2  
к Закону Республики Татарстан «Об  
изменении границ территорий  
отдельных муниципальных  
образований и внесении изменений в  
Закон Республики Татарстан «Об  
установлении границ территорий и  
статусе муниципального образования  
«Тюлячинский муниципальный  
район» и муниципальных  
образований в его составе»

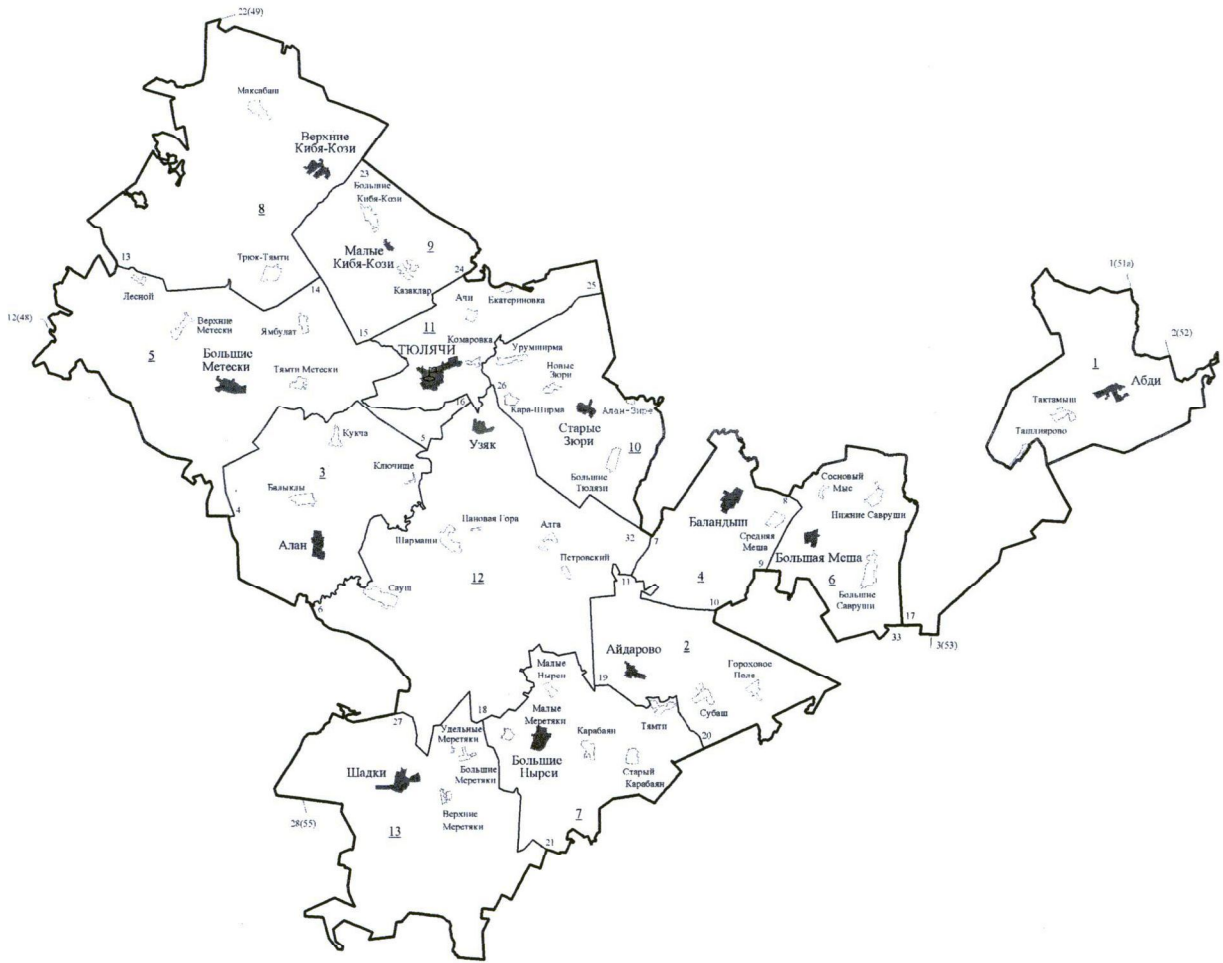
**Изменения, вносимые в Закон Республики Татарстан  
от 31 января 2005 года № 43-ЗРТ «Об установлении границ территорий и  
статусе муниципального образования «Тюлячинский муниципальный район»  
и муниципальных образований в его составе»**

Приложения 1 – 15 изложить в следующей редакции:

## Карта-схема

границ муниципальных образований, входящих в состав  
муниципального образования  
«Тюлячинский муниципальный район»

«Приложение 1  
к Закону Республики Татарстан  
«Об установлении границ территорий  
и статусе муниципального образования  
«Тюлячинский муниципальный район»  
и муниципальных образований в его составе»



### Условные обозначения

- граница муниципального района
- номер узловой точки
- границы поселений и их номера
- населенные пункты
- административный центр муниципального района
- административный центр поселения

### Описание смежных границ муниципального района

- 12 (48) - 22 (49) - Арский муниципальный район
- 22 (49) - 1 (51а) - Сабинский муниципальный район
- 1 (51а) - 2 (52) - Кукморский муниципальный район
- 2 (52) - 3 (53) - Мамадышский муниципальный район
- 3 (53) - 28 (55) - Рыбно-Слободский муниципальный район
- 28 (55) - 12 (48) - Пестрчинский муниципальный район



Сельские поселения,  
входящие в состав муниципального образования  
«Тюлячинский муниципальный район»

№ на карте-схеме	Муниципальное образование
1	Абдинское сельское поселение
2	Айдаровское сельское поселение
3	Аланское сельское поселение
4	Баландышское сельское поселение
5	Большеметескинское сельское поселение
6	Большемешское сельское поселение
7	Большенырсинское сельское поселение
8	Верхнекибязозинское сельское поселение
9	Малокибязозинское сельское поселение
10	Старозюринское сельское поселение
11	Тюлячинское сельское поселение
12	Узякское сельское поселение
13	Шадкинское сельское поселение

Приложение 2  
к Закону Республики Татарстан  
«Об установлении границ территорий и статусе  
муниципального образования «Тюлячинский  
муниципальный район» и муниципальных  
образований в его составе»

**Картографическое описание границы территории муниципального  
образования «Тюлячинский муниципальный район»**

Настоящее картографическое описание является описанием карты-схемы границ территории муниципального образования «Тюлячинский муниципальный район» (приложение 1 к Закону Республики Татарстан «Об установлении границ территорий и статусе муниципального образования «Тюлячинский муниципальный район» и муниципальных образований в его составе»).

Тюлячинский муниципальный район граничит с Арским, Кукморским, Мамадышским, Рыбно-Слободским, Сабинским и Пестречинским муниципальными районами.

Граница муниципального образования «Тюлячинский муниципальный район» по смежеству с муниципальным образованием «Рыбно-Слободский муниципальный район» проходит от узловой точки 3(53), расположенной в 3,5 км на юго-восток от



села Большие Савруши на стыке границ Тюлячинского, Рыбно-Слободского и Мамадышского муниципальных районов, по лесному кварталу 40 Тюлячинского участкового лесничества Государственного бюджетного учреждения Республики Татарстан «Кзыл-Юлдузское лесничество» на запад 550 м, на север 450 м, на запад 50 м, по сельскохозяйственным угодьям 300 м, далее идет 500 м по лесному кварталу 40, затем проходит на север 4 м по лесному кварталу 39 и идет на запад 400 м по северной границе данного лесного квартала, 50 м по сельскохозяйственным угодьям, 100 м по северной границе лесного квартала 39, по сельскохозяйственным угодьям 300 м и на юго-восток 100 м, ломаной линией на юг 400 м по северо-западной границе лесного квартала 39, на юго-запад 350 м по сельскохозяйственным угодьям, на северо-запад 250 м по западной границе лесного квартала 39, пересекая ручей, по сельскохозяйственным угодьям 150 м, ломаной линией 200 м по западной границе лесного квартала 39, по сельскохозяйственным угодьям на юго-запад 350 м, далее идет 450 м по северо-западной границе лесного квартала 38, по сельскохозяйственным угодьям 100 м, затем проходит 800 м по северо-западной границе лесного квартала 38, ломаной линией на северо-запад 100 м по сельскохозяйственным угодьям, 1,4 км по северо-восточной границе лесного квартала 37, далее идет на северо-восток 450 м по юго-восточной и на северо-запад 800 м по восточной границам лесного квартала 33, ломаной линией 1,6 км по сельскохозяйственным угодьям на северо-запад и ломаной линией 1,1 км на юго-восток, ломаной линией 150 м по западной границе лесного квартала 33, затем проходит на север 50 м по сельскохозяйственным угодьям, 50 м по западной границе лесного квартала 33, по сельскохозяйственным угодьям 50 м, далее идет ломаной линией на северо-восток 50 м по западной границе лесного квартала 33, по сельскохозяйственным угодьям 50 м, ломаной линией на северо-запад 50 м по западной границе лесного квартала 33, по сельскохозяйственным угодьям 150 м, затем проходит 400 м по северо-западной границе лесного квартала 33 и на север ломаной линией 550 м по восточной границе лесного квартала 30, далее идет на запад 1,0 км по северной границе лесного квартала 30, по сельскохозяйственным угодьям 100 м, идет 50 м по северной границе лесного квартала 30, затем проходит на юг 300 м по западной границе лесного квартала 30, на юго-запад ломаной линией 200 м по сельскохозяйственным угодьям, 300 м по западной границе лесного квартала 30, далее идет ломаной линией 3,3 км по северо-западной и западной границам лесных кварталов 30, 32, 29, на юго-восток 2,2 км по юго-западной и южной границам лесных кварталов 29, 34, по сельскохозяйственным угодьям 450 м, затем проходит 1,8 км по юго-западной границе лесных кварталов 34, 36, по сельскохозяйственным угодьям 200 м, далее идет 350 м по северо-восточной границе обособленного участка лесного квартала 89, по сельскохозяйственным угодьям 100 м, проходит 200 м по северо-восточной границе обособленного участка лесного квартала 89, по сельскохозяйственным угодьям 150 м, далее идет 150 м по северо-восточной границе обособленного участка лесного квартала 89, по сельскохозяйственным угодьям 250 м, проходит 750 м по северо-восточной границе обособленного участка лесного квартала 89, на юго-запад ломаной линией 11,4 км по северо-западной, западной и юго-западной границам лесных кварталов 50, 61, 67, 71, 72, 81, 83, по сельскохозяйственным угодьям 50 м, ломаной линией 650 м по



северо-западной границе лесного квартала 83, далее идет на юго-восток 750 м по западной границе лесного квартала 83, на юго-запад 2,6 км по северо-западной границе лесных кварталов 1, 2 Арышского участкового лесничества Государственного бюджетного учреждения Республики Татарстан «Кзыл-Юлдузское лесничество», затем проходит ломаной линией на северо-запад 200 м по сельскохозяйственным угодьям, пересекая овраг, далее идет 200 м по северо-западной границе лесного квартала 7, по сельскохозяйственным угодьям 200 м, затем проходит 50 м по северо-восточной границе лесного квартала 6, по сельскохозяйственным угодьям 150 м, ломаной линией идет на юго-запад 2,1 км по северной и северо-западной границам лесных кварталов 6, 5, ломаной линией на юг по западной границе лесных кварталов 5, 12, затем проходит на юго-запад ломаной линией 50 м по сельскохозяйственным угодьям, ломаной линией на юг 450 м по юго-западной границе лесного квартала 12 и по северной границе лесного квартала 11, пересекая полосу отвода федеральной автодороги Москва – Уфа, далее идет по сельскохозяйственным угодьям на юго-запад 100 м, ломаной линией 100 м по северо-западной границе лесного квартала 11, по сельскохозяйственным угодьям 50 м, ломаной линией на северо-запад 950 м по северо-западной и северо-восточной границам лесных кварталов 11, 10, идет 100 м, пересекая полосу отвода федеральной автодороги Москва – Уфа, затем проходит ломаной линией на запад 450 м по северной границе лесного квартала 10, вновь пересекая полосу отвода федеральной автодороги Москва – Уфа, ломаной линией на юго-запад 400 м по сельскохозяйственным угодьям, далее идет ломаной линией на юго-запад 1,7 км по западной границе лесных кварталов 10, 17 и обособленного участка лесного квартала 69, проходит 350 м по северо-восточной границе лесного квартала 49, идет ломаной линией на юго-запад 500 м по сельскохозяйственным угодьям, пересекая полосу отвода автодороги «Москва – Уфа» – Новый Арыш, ломаной линией 800 м по юго-восточной, южной и юго-западной границам лесного квартала 49, по сельскохозяйственным угодьям на северо-запад 50 м, затем проходит ломаной линией 3,9 км по восточной, юго-восточной и южной границам лесных кварталов 49, 56, пересекая ручей, далее идет на юг 200 м по сельскохозяйственным угодьям, ломаной линией на юго-восток 600 м по северо-восточной границе лесного квартала 62, на юго-запад 150 м по лесным посадкам, ломаной линией на юго-запад 2,8 км по восточной, юго-восточной и южной границам лесных кварталов 62, 67, пересекая ручей, затем проходит на запад 100 м по сельскохозяйственным угодьям, на юго-запад 50 м по плотине пруда, далее идет 550 м по пруду на северо-запад, 1,4 км вверх по течению реки Носовка до устья пересыхающего ручья, проходит вверх по течению данного ручья 100 м, идет ломаной линией на юго-запад 3,5 км по юго-восточной, южной и юго-западной границам лесных кварталов 60, 53, 52, 59 Арышского участкового лесничества Государственного бюджетного учреждения Республики Татарстан «Кзыл-Юлдузское лесничество» и на запад 1,1 км по обособленному лесному кварталу 64 Рыбно-Слободского участкового лесничества Государственного бюджетного учреждения Республики Татарстан «Кзыл-Юлдузское лесничество», затем проходит ломаной линией на север 400 м по западной границе данного обособленного участка лесного квартала, пересекая пересыхающий ручей, идет на северо-запад 50 м по сельскохозяйственным угодьям,



1,2 км по юго-западной границе лесного квартала 59 Арышского участкового лесничества Государственного бюджетного учреждения Республики Татарстан «Кзыл-Юлдузское лесничество», по сельскохозяйственным угодьям на юго-запад 650 м и на юго-восток 600 м, проходит 350 м по юго-восточной границе лесного квартала 63, по сельскохозяйственным угодьям ломаной линией на юг 200 м и на запад 200 м, далее идет ломаной линией на северо-запад 1,7 км по юго-западной и западной границам лесного квартала 63, на запад 850 м по сельскохозяйственным угодьям, затем проходит на север 200 м по западной и на северо-восток 1,2 км по северо-западной границам лесного квартала 57, по сельскохозяйственным угодьям 100 м, далее идет ломаной линией 2,0 км по северо-западной границе лесных кварталов 57, 58, 50, на северо-запад 100 м по сельскохозяйственным угодьям, пересекая полосу отвода федеральной автодороги Москва – Уфа, 100 м по западной границе лесных посадок, затем проходит ломаной линией на север 1,0 км по западной границе лесных кварталов 50, 44, ломаной линией на северо-запад 1,5 км по южной, западной и северо-западной границам лесного квартала 42, далее идет на северо-восток 250 м по северо-западной границе лесных посадок, ломаной линией на север 1,1 км по западной границе лесного квартала 43, по сельскохозяйственным угодьям на северо-запад 950 м, на северо-восток 350 м и вновь на северо-запад 150 м, пересекая овраг, проходит 100 м по северной границе обособленного участка лесного квартала 151 Рыбно-Слободского участкового лесничества Государственного бюджетного учреждения Республики Татарстан «Кзыл-Юлдузское лесничество», далее идет по сельскохозяйственным угодьям 1,7 км до узловой точки 28(55), расположенной в 3,9 км на запад от села Шадки на стыке границ Тюлячинского, Рыбно-Слободского и Пестречинского муниципальных районов.

Граница муниципального образования «Тюлячинский муниципальный район» по смежеству с муниципальным образованием «Пестречинский муниципальный район» проходит от узловой точки 28(55) ломаной линией на северо-запад 1,6 км по сельскохозяйственным угодьям, на северо-восток 2,5 км по юго-восточной границе лесной полосы, далее идет по сельскохозяйственным угодьям 50 м, по днищу оврага 1,8 км, по сельскохозяйственным угодьям на северо-восток 400 м и на юго-восток 550 м до реки Нырса, затем проходит вниз по течению данной реки 950 м, идет ломаной линией на юго-восток по сельскохозяйственным угодьям 3,0 км, на северо-восток 550 м по юго-восточной границе лесной полосы, 600 м по сельскохозяйственным угодьям, пересекая полосу отвода автодороги «Москва – Уфа» – Шадки – Сауш – Шармаши, 400 м по юго-восточной границе лесной полосы, затем проходит по сельскохозяйственным угодьям на северо-восток 1,1 км, на восток 400 м, ломаной линией на север 550 м, далее идет 950 м по юго-западной границе лесной полосы, ломаной линией 1,2 км по сельскохозяйственным угодьям, вновь пересекая полосу отвода автодороги «Москва – Уфа» – Шадки – Сауш – Шармаши, проходит 1,8 км по северо-восточной границе лесной полосы, 2,0 км по сельскохозяйственным угодьям, 50 м по юго-западной и 100 м по северо-восточной границам массива древесно-кустарниковой растительности, далее идет 300 м по массиву древесно-кустарниковой растительности до реки Меша, проходит 1,5 км вниз по течению данной реки, на северо-запад 900 м по сельскохозяйственным



угодьям, затем проходит 1,4 км по юго-западной границе лесной полосы, 650 м по сельскохозяйственным угодьям, идет на север ломаной линией по восточной границе лесной полосы 2,4 км, проходит 1,7 км на северо-запад по северо-восточной границе лесной полосы, по сельскохозяйственным угодьям 950 м, по северо-восточной границе лесной полосы 300 м, далее идет на запад 1,0 км по южной границе лесного квартала 114, ломаной линией на северо-запад 2,5 км по западной и южной границам лесных кварталов 114, 113, затем проходит ломаной линией на юго-запад 1,5 км по юго-восточной и южной границам лесного квартала 113, пересекая полосу отвода автодороги Казань – Шемордан, далее идет на северо-восток 850 м по западной границе лесного квартала 113, ломаной линией на северо-запад 7,8 км по юго-западной и западной границам лесных кварталов 110, 109, 106, 103, 99, 95, ломаной линией на юго-запад 850 м по южной границе лесного квартала 95 и по восточной границе лесного квартала 98 до пересыхающего ручья, проходит вниз по течению данного ручья 350 м, далее идет ломаной линией на северо-запад 2,1 км по южной границе лесного квартала 98, ломаной линией на северо-восток 2,4 км по западной границе лесных кварталов 98, 94, 91 Ленинского участкового лесничества Государственного бюджетного учреждения Республики Татарстан «Сабинское лесничество» до узловой точки 12(48), расположенной в 4,5 км на юго-запад от поселка Лесной на стыке границ Тюлячинского, Пестречинского и Арского муниципальных районов.

Граница муниципального образования «Тюлячинский муниципальный район» по смежеству с муниципальным образованием «Арский муниципальный район» проходит от узловой точки 22(49), расположенной в 4,1 км на северо-запад от села Максабаш на стыке границ Тюлячинского, Арского и Сабинского муниципальных районов, на юго-запад 50 м по массиву леса, по сельскохозяйственным угодьям 400 м, по юго-восточной границе лесной полосы 250 м, по сельскохозяйственным угодьям на юго-запад 30 м и на юг 50 м, затем проходит 850 м по лесной полосе, далее идет по сельскохозяйственным угодьям 200 м, ломаной линией 1,4 км по лесной полосе, на юго-запад 350 м по сельскохозяйственным угодьям, пересекая полосу отвода автодороги Арск – Тюлячи и реку Макса, затем проходит 250 м по массиву древесно-кустарниковой растительности до пруда, на юго-запад 40 м по пруду, 25 м по правому берегу пруда, 25 м, пересекая залив пруда, на запад 100 м по правому берегу пруда, далее идет 300 м вверх по течению ручья, на запад 400 м и ломаной линией на северо-запад 400 м по северной и северо-восточной границам лесных кварталов 51, 50 Ленинского участкового лесничества Государственного бюджетного учреждения Республики Татарстан «Сабинское лесничество», затем проходит ломаной линией на юго-запад 1,6 км по северной и северо-западной границам лесного квартала 50, пересекая ручей, на юго-восток 1,5 км по южной границе данного лесного квартала, далее идет на юго-запад 50 м по сельскохозяйственным угодьям, 100 м по западной границе лесного квартала 51, ломаной линией на юг 300 м по сельскохозяйственным угодьям, проходит ломаной линией на юго-восток 2,7 км по западной границе лесных кварталов 51, 53, на юго-запад 50 м по северо-восточной и ломаной линией на северо-запад 1,5 км по северо-восточной и северной границам лесных кварталов 56, 55, далее идет ломаной линией на запад 500 м по северной границе лесного



квартала 55, пересекая пруд (залив пруда), ломаной линией на юг 600 м по западной границе лесных кварталов 55, 59, проходит ломаной линией на северо-запад 400 м по северо-восточной границе лесного квартала 59, ломаной линией 2,3 км на юго-запад по западной границе лесных кварталов 59, 64, пересекая ручей, ломаной линией на восток 950 м по южной границе лесного квартала 64, вновь пересекая ручей, далее идет ломаной линией на юг 1,0 км по юго-восточной границе лесного квартала 64, на север 100 м, на запад ломаной линией 350 м, ломаной линией на северо-запад 900 м по северо-восточной, 50 м на юго-запад по северо-западной границам лесного квартала 68, на северо-запад 150 м по северо-восточной границе лесного квартала 67, затем проходит на юго-запад 2,2 км по северо-западной границе лесных кварталов 67, 71, ломаной линией на юго-восток 3,4 км по западной границе лесных кварталов 71, 76, 84, пересекая ручей, далее идет 1,1 км на северо-запад по северо-восточной границе лесного квартала 81, на юго-запад 1,3 км по северо-западной границе лесных кварталов 81, 83, на северо-запад 950 м по северо-восточной границе лесных кварталов 83, 82, затем проходит ломаной линией на юго-запад 1,4 км по западной границе лесного квартала 82, ломаной линией на юг 950 м по западной, на юго-восток 1,1 км по юго-западной границам лесного квартала 87, далее идет ломаной линией на запад 1,2 км по северной, на юг 800 м и на северо-запад 200 м по западной границам лесного квартала 91 Ленинского участкового лесничества Государственного бюджетного учреждения Республики Татарстан «Сабинское лесничество» до узловой точки 12(48).

Граница муниципального образования «Тюлячинский муниципальный район» по смежеству с муниципальным образованием «Сабинский муниципальный район» проходит от узловой точки 1(51а), расположенной в 4,4 км на северо-восток от села Абди на стыке границ Тюлячинского, Сабинского и Кукморского муниципальных районов, на юго-запад 100 м по сельскохозяйственным угодьям, далее идет на запад ломаной линией 2,5 км по южной границе лесных кварталов 4, 3, 2 Абдинского участкового лесничества Государственного бюджетного учреждения Республики Татарстан «Кзыл-Юлдузское лесничество», затем проходит на северо-запад 1,0 км по сельскохозяйственным угодьям до ручья, идет вниз по течению данного ручья 1,0 км, далее проходит на юго-запад 200 м по сельскохозяйственным угодьям, 50 м по западной границе лесной полосы, 50 м по лесной полосе, пересекая ее, 600 м по юго-восточной границе лесной полосы, 50 м по сельскохозяйственным угодьям, 50 м по юго-восточной границе обособленного участка лесного квартала 13 Сабабашского участкового лесничества Государственного бюджетного учреждения Республики Татарстан «Сабинское лесничество» до пересыхающего ручья, затем идет 1,0 км вверх по течению данного ручья, далее проходит на юго-восток 350 м по сельскохозяйственным угодьям, 250 м по юго-западной границе лесной полосы, 200 м по сельскохозяйственным угодьям, 100 м по юго-западной границе лесных посадок, 650 м по лесной полосе, затем идет по сельскохозяйственным угодьям на восток 400 м, на юго-восток 950 м, на юго-запад 3,1 км, проходит 100 м по юго-восточной границе лесной полосы, 450 м по сельскохозяйственным угодьям, 600 м по юго-восточной границе лесной полосы, 350 м по сельскохозяйственным угодьям, 150 м по юго-восточной границе лесной полосы, 250 м по сельскохозяйственным угодьям, 200 м по юго-восточной границе лесной полосы, 50 м по



сельскохозяйственным угодьям, 400 м по юго-восточной границе лесной полосы, 150 м по сельскохозяйственным угодьям, 100 м по юго-восточной границе лесной полосы, 50 м по сельскохозяйственным угодьям и на юго-восток 800 м, идет 50 м по северо-восточной границе оврага, 400 м по оврагу, 50 м по северо-восточной границе оврага, пересекает овраг и проходит 100 м по юго-западной границе оврага, 20 м по сельскохозяйственным угодьям до реки Нысе, идет 150 м вверх по течению данной реки до устья ручья, проходит вверх по течению данного ручья 150 м до профилированной автодороги, соединяющей деревни Малые Кибячи Сабинского муниципального района и Ташлиярово Тюлячинского муниципального района, идет 250 м на северо-восток по данной автодороге, 250 м по юго-восточной границе полосы отвода данной автодороги, далее проходит по сельскохозяйственным угодьям 100 м на юго-восток и 250 м на северо-восток, идет 100 м по северо-западной границе массива леса, затем проходит по сельскохозяйственным угодьям на северо-восток 550 м, на северо-запад 100 м, вновь на северо-восток 500 м до моста через ручей, идет вверх по течению данного ручья 300 м, далее проходит на юго-восток 50 м по массиву леса, ломаной линией 1,1 км по сельскохозяйственным угодьям, пересекая придорожную лесную полосу и полосу отвода автодороги Мамадыш – Тюлячи, 300 м по юго-западной границе лесного квартала 22 Абдинского участкового лесничества Государственного бюджетного учреждения Республики Татарстан «Кзыл-Юлдузское лесничество», 100 м по сельскохозяйственным угодьям, 1,9 км по юго-западной границе лесных кварталов 22, 30, затем идет на юго-запад ломаной линией 10,0 км по северо-западной границе лесных кварталов 29, 28, 36, 72, 74, пересекая пересыхающие ручьи, далее проходит на запад 50 м по сельскохозяйственным угодьям, затем идет на запад 500 м, на север 450 м по северо-восточной и на запад 50 м по северной границам лесного квартала 40 Тюлячинского участкового лесничества Государственного бюджетного учреждения Республики Татарстан «Кзыл-Юлдузское лесничество», проходит 300 м по сельскохозяйственным угодьям, 500 м по северной границе лесного квартала 40, далее идет на север по сельскохозяйственным угодьям 2,7 км, по лесной полосе 550 м, затем проходит на северо-восток 1,0 км по сельскохозяйственным угодьям, пересекая полосу отвода автодороги Мамадыш – Тюлячи и придорожные лесные полосы, далее идет на север 200 м по западной и на восток 100 м по северной границам кладбища, затем проходит на северо-восток 600 м по сельскохозяйственным угодьям, 150 м по юго-восточной границе лесной полосы, 550 м по сельскохозяйственным угодьям до реки Нысе, пересекая полосу отвода автодороги Сатышево – Большие Кибячи, идет 2,5 км вниз по течению данной реки, вновь пересекая полосу отвода автодороги Сатышево – Большие Кибячи, далее проходит ломаной линией на север 800 м по сельскохозяйственным угодьям, 50 м по западной границе массива древесно-кустарниковой растительности, идет на северо-запад 15 м, пересекая реку Большая Меша, 100 м по сельскохозяйственным угодьям до пересыхающего ручья, проходит вверх по течению данного ручья 800 м, затем идет на северо-запад ломаной линией 450 м по днищу оврага, 50 м по восточной границе лесных посадок, 100 м по лесным посадкам, 100 м по юго-западной границе лесной полосы, 100 м по болоту, 950 м по южной границе лесной полосы, по сельскохозяйственным угодьям 400 м и на юг 350 м, проходит 50 м по лесной



полосе, вновь по сельскохозяйственным угодьям 300 м и на юго-запад 450 м, идет 300 м по южной границе лесной полосы, 200 м по сельскохозяйственным угодьям, 50 м по оврагу до истока пересыхающего ручья, проходит вниз по течению данного ручья 700 м до впадения его в реку Большая Меша, идет вниз по течению данной реки 350 м, далее проходит по сельскохозяйственным угодьям на юго-запад 750 м, пересекая прибрежную полосу древесно-кустарниковой растительности, ломаной линией на северо-запад 300 м, пересекая ручей и прибрежные полосы древесно-кустарниковой растительности, на юго-запад 650 м, пересекая придорожную лесную полосу, затем идет на северо-запад 300 м по южной границе данной лесной полосы, 750 м по сельскохозяйственным угодьям, пересекая полосу отвода автодороги «Мамадыш – Тюлячи» – Елышево, проходит 150 м по южной границе лесной полосы, 100 м по сельскохозяйственным угодьям, 300 м по южной границе лесной полосы, ломаной линией 250 м по сельскохозяйственным угодьям, 250 м по восточной границе лесных посадок, 100 м по сельскохозяйственным угодьям до ручья, идет вниз по течению данного ручья 400 м до истока его старицы, проходит 800 м по старице, идет 200 м вниз по течению ручья до его впадения в реку Большая Меша, проходит 4,6 км вниз по течению данной реки, далее идет по сельскохозяйственным угодьям 600 м на юго-запад и 550 м на юго-восток, пересекая ручей Кара-Береде, затем проходит на юго-запад 850 м по северо-западной границе лесной полосы, 50 м по сельскохозяйственным угодьям, 800 м по северо-западной границе лесной полосы, 150 м по сельскохозяйственным угодьям, пересекая полосу отвода автодороги Мамадыш – Тюлячи, 800 м по лесной полосе, идет 900 м по сельскохозяйственным угодьям и на северо-запад 500 м до ручья Кара-Береде, проходит 1,7 км вверх по течению данного ручья, далее идет на северо-запад 50 м по сельскохозяйственным угодьям, 550 м по лесной полосе и на север 450 м, проходит ломаной линией на северо-запад по сельскохозяйственным угодьям 1,0 км до пересыхающего ручья, идет 2,0 км вниз по течению данного ручья, пересекая полосу автодороги Мамадыш – Тюлячи, затем проходит по сельскохозяйственным угодьям ломаной линией на северо-восток 1,4 км, на север 350 м, на северо-запад ломаной линией 1,2 км, на северо-восток 500 м, идет 100 м по юго-восточной границе массива древесно-кустарниковой растительности до реки Большая Меша, пересекая прибрежную полосу древесно-кустарниковой растительности, проходит 2,8 км вниз по течению данной реки, далее идет на северо-запад 200 м по северо-восточной границе полосы древесно-кустарниковой растительности, 550 м по массиву древесно-кустарниковой растительности и на восток 100 м, затем проходит на северо-запад 100 м по северо-восточной границе массива древесно-кустарниковой растительности, 400 м по сельскохозяйственным угодьям, 100 м по юго-западной границе лесного квартала 397 Сабабашского участкового лесничества Государственного бюджетного учреждения Республики Татарстан «Сабинское лесничество», ломаной линией 100 м по северной границе массива леса, 200 м по сельскохозяйственным угодьям и на северо-восток 100 м, идет 50 м по восточной границе массива древесно-кустарниковой растительности, ломаной линией 950 м по сельскохозяйственным угодьям, далее проходит на северо-запад 350 м по лесной полосе, 550 м по сельскохозяйственным угодьям, 400 м по восточной границе лесной полосы, 50 м по сельскохозяйственным угодьям, 300 м по лесной полосе,



150 м по западной границе массива леса, 650 м по сельскохозяйственным угодьям, пересекая полосу отвода автодороги Казань – Шемордан, 350 м по лесной полосе, 50 м по сельскохозяйственным угодьям, пересекая полосу отвода автодороги Обход поселка городского типа Богатые Сабы с западной стороны, идет 1,6 км по лесной полосе, затем проходит на юго-запад 650 м по сельскохозяйственным угодьям, 50 м по массиву леса, 50 м по сельскохозяйственным угодьям, 1,5 км по южной границе лесной полосы, ломаной линией 1,2 км по юго-восточной и южной границам лесного квартала 192 Корсинского участкового лесничества Государственного бюджетного учреждения Республики Татарстан «Сабинское лесничество», 500 м по юго-восточной границе лесной полосы, далее идет на юго-восток 50 м по сельскохозяйственным угодьям, ломаной линией 50 м по северо-восточной границе массива древесно-кустарниковой растительности, затем проходит по сельскохозяйственным угодьям на юго-восток 150 м, на восток 300 м, пересекая массив древесно-кустарниковой растительности, на юго-запад 150 м, пересекая ручей, на северо-запад 650 м, пересекая овраг и неоднократно ручей, идет 100 м по северо-восточной границе массива древесно-кустарниковой растительности, ломаной линией 250 м по сельскохозяйственным угодьям, дважды пересекая ручей, 100 м по массиву древесно-кустарниковой растительности, 100 м по сельскохозяйственным угодьям, далее проходит на юго-запад ломаной линией 250 м по южной границе лесного квартала 193, пересекая ручей, 100 м по сельскохозяйственным угодьям, 100 м по южной границе лесного квартала 193, по сельскохозяйственным угодьям 100 м, идет 100 м по южной границе лесного квартала 193, затем проходит на северо-запад ломаной линией 300 м по сельскохозяйственным угодьям, дважды пересекая полосу отвода профилированной автодороги, далее идет на север 600 м по западной границе лесного квартала 193, затем проходит по сельскохозяйственным угодьям ломаной линией на северо-запад 450 м, пересекая полосу отвода профилированной автодороги, и на юго-запад 150 м до реки Меши, идет вниз по течению данной реки 900 м, пересекая прибрежную полосу древесно-кустарниковой растительности, далее проходит на запад 500 м сельскохозяйственным угодьям, по болоту 350 м, затем идет по сельскохозяйственным угодьям на северо-запад 300 м, на северо-восток 50 м, проходит 200 м по болоту, 500 м по сельскохозяйственным угодьям и на северо-запад 150 м до протоки реки Меши, пересекая прибрежную полосу древесно-кустарниковой растительности, идет 1,0 км по протоке данной реки вверх по течению до основного русла реки Меши, проходит вверх по течению данной реки 1,2 км, далее идет на северо-запад 200 м по юго-западной границе болота, 900 м по сельскохозяйственным угодьям, пересекая полосу древесно-кустарниковой растительности, 350 м по юго-западной границе лесной полосы, 500 м по сельскохозяйственным угодьям, 550 м по юго-западной границе лесной полосы, 200 м по сельскохозяйственным угодьям, 1,6 км по юго-западной границе лесной полосы, пересекая полосу отвода автодороги «Арск – Тюлячи» – Большой Шинар, 100 м по северо-восточной границе обособленного участка лесного квартала 141 Ленинского участкового лесничества Государственного бюджетного учреждения Республики Татарстан «Сабинское лесничество», 550 м по юго-западной границе лесной полосы, 50 м по сельскохозяйственным угодьям, 100 м по юго-западной



границе лесной полосы, 50 м по сельскохозяйственным угодьям, 400 м по юго-западной границе лесной полосы, 100 м по сельскохозяйственным угодьям, 600 м по юго-западной границе лесной полосы, 50 м по сельскохозяйственным угодьям, затем проходит на северо-восток 1,8 км по лесной полосе, 50 м по сельскохозяйственным угодьям, 200 м по лесной полосе, 50 м по сельскохозяйственным угодьям, далее идет ломаной линией на северо-запад 4,3 км по юго-западной границе лесных кварталов 182, 181, 180, 177 Корсинского участкового лесничества Государственного бюджетного учреждения Республики Татарстан «Сабинское лесничество», пересекая пруд, проходит по сельскохозяйственным угодьям 600 м, пересекая ручей и массив леса, и на север 100 м, идет 300 м по лесной полосе, 450 м по восточной границе лесной полосы, 100 м по сельскохозяйственным угодьям, затем проходит на северо-запад ломаной линией 400 м по южной границе лесного квартала 174, по сельскохозяйственным угодьям 250 м, ломаной линией 5,2 км по южной и западной границам лесных кварталов 174, 173, 167, 166 до узловой точки 22(49).

Граница муниципального образования «Тюлячинский муниципальный район» по смежеству с муниципальным образованием «Кукморский муниципальный район» проходит от узловой точки 1(51а) вниз по течению реки Нысе 3,2 км до пруда, 350 м на юг и 50 м на восток по пруду до устья пересыхающего ручья, 650 м вверх по течению пересыхающего ручья, далее идет ломаной линией на юго-восток 150 м по юго-западной границе лесной полосы, ломаной линией на восток 900 м по сельскохозяйственным угодьям до северного угла обособленного участка лесного квартала 68 Абдинского участкового лесничества Государственного бюджетного учреждения Республики Татарстан «Кзыл-Юлдузское лесничество» до узловой точки 2(52), расположенной в 2,6 км на северо-восток от села Абди на стыке границ Тюлячинского, Кукморского и Мамадышского муниципальных районов.

Граница муниципального образования «Тюлячинский муниципальный район» по смежеству с муниципальным образованием «Мамадышский муниципальный район» проходит от узловой точки 2(52) ломаной линией на юго-восток 1,5 км по западной границе лесного квартала 16 Абдинского участкового лесничества Государственного бюджетного учреждения Республики Татарстан «Кзыл-Юлдузское лесничество», ломаной линией на северо-восток 2,7 км по южной и юго-восточной границам лесных кварталов 16, 15, ломаной линией на юго-запад 4,3 км по южной, западной и северо-западной границам лесных кварталов 15, 17, 20, на запад 700 м по северо-западной границе лесного квартала 20, ломаной линией на юг 600 м по западной границе лесных кварталов 20, 27, на юго-запад 3,5 км по северной границе лесных кварталов 26, 25, 24, пересекая полосу отвода автодороги Мамадыш – Тюлячи и пересыхающий ручей, на северо-запад 1,5 км по северной границе лесного квартала 24, на юго-запад 2,5 км по северной границе лесных кварталов 24, 23, 22, не доходя 4 м до северо-западного угла лесного квартала 22, проходит на юго-восток 1,9 км по лесному кварталу 22, идет 500 м по лесному кварталу 30, затем проходит на юго-запад 650 м, на запад 1,1 км, на юго-запад 750 м и на юго-восток 300 м по лесному кварталу 29, на юго-запад 1,7 км, на юг 650 м по лесному кварталу 28, далее идет на юго-запад 1,6 км по лесному кварталу 36, проходит 2,2 км по лесному кварталу 72, на юг 550 м по данному лесному кварталу, пересекая



пересыхающие ручьи, 400 м по лесному кварталу 74, пересекая пересыхающий ручей, проходит на запад 300 м по лесному кварталу 74 до узловой точки 3(53).

Приложение 3  
к Закону Республики Татарстан  
«Об установлении границ территорий и статусе  
муниципального образования «Тюлячинский  
муниципальный район» и муниципальных  
образований в его составе»

**Картографическое описание границы территории  
муниципального образования «Абдинское сельское поселение»  
Тюлячинского муниципального района**

Настоящее картографическое описание является описанием карты-схемы границы территории муниципального образования «Абдинское сельское поселение» (приложение 1 к Закону Республики Татарстан «Об установлении границ территорий и статусе муниципального образования «Тюлячинский муниципальный район» и муниципальных образований в его составе»).

Абдинское сельское поселение граничит с Большемешским сельским поселением, Кукморским, Мамадышским, Рыбно-Слободским и Сабинским муниципальными районами.

Граница Абдинского сельского поселения по смежеству с Сабинским муниципальным районом проходит от узловой точки 17, расположенной в 2,3 км на юго-восток от села Большие Савруши на стыке границ Абдинского, Большемешского сельских поселений и Сабинского муниципального района, по границе Тюлячинского муниципального района до узловой точки 1(51а), расположенной в 4,4 км на северо-восток от села Абди на стыке границ Абдинского сельского поселения, Сабинского и Кукморского муниципальных районов.

Граница Абдинского сельского поселения по смежеству с Кукморским муниципальным районом проходит от узловой точки 1(51а) на юго-восток по границе Тюлячинского муниципального района до узловой точки 2(52), расположенной в 2,6 км на северо-восток от села Абди на стыке границ Абдинского сельского поселения, Кукморского и Мамадышского муниципальных районов.

Граница Абдинского сельского поселения по смежеству с Мамадышским муниципальным районом проходит от узловой точки 2(52) по границе Тюлячинского муниципального района до узловой точки 3(53), расположенной в 3,5 км на юго-восток от села Большие Савруши на стыке границ Абдинского сельского поселения, Мамадышского и Рыбно-Слободского муниципальных районов.

Граница Абдинского сельского поселения по смежеству с Рыбно-Слободским муниципальным районом проходит от узловой точки 3(53) по границе Тюлячинского муниципального района до узловой точки 33, расположенной в 2,3 км на юго-восток от села Большие Савруши на стыке границ Абдинского,



Большемешского сельских поселений и Рыбно-Слободского муниципального района.

Граница Абдинского сельского поселения по смежеству с Большемешским сельским поселением проходит от узловой точки 17 на запад 4 м по северной границе лесного квартала 39 Тюлячинского участкового лесничества Государственного бюджетного учреждения Республики Татарстан «Кзыл-Юлдузское лесничество» до узловой точки 33.

Приложение 4  
к Закону Республики Татарстан  
«Об установлении границ территорий и статусе  
муниципального образования «Тюлячинский  
муниципальный район» и муниципальных  
образований в его составе»

**Картографическое описание границы территории  
муниципального образования «Айдаровское сельское поселение»  
Тюлячинского муниципального района**

Настоящее картографическое описание является описанием карты-схемы границы территории муниципального образования «Айдаровское сельское поселение» (приложение 1 к Закону Республики Татарстан «Об установлении границ территорий и статусе муниципального образования «Тюлячинский муниципальный район» и муниципальных образований в его составе»).

Айдаровское сельское поселение граничит с Баландышским, Большенырсинским, Узьякским сельскими поселениями и Рыбно-Слободским муниципальным районом.

Граница Айдаровского сельского поселения по смежеству с Узьякским сельским поселением проходит от узловой точки 19, расположенной в 1,3 км на юго-запад от деревни Айдарово на стыке границ Айдаровского, Узьякского и Большенырсинского сельских поселений, на север 3,9 км по восточной границе лесных кварталов 20, 16, 11 Тюлячинского участкового лесничества Государственного бюджетного учреждения Республики Татарстан «Кзыл-Юлдузское лесничество», по сельскохозяйственным угодьям 150 м и на восток 30 м, по северной границе лесной полосы 500 м, по сельскохозяйственным угодьям 250 м, по северной границе лесной полосы 450 м, далее проходит ломаной линией на север 1,7 км по западной границе лесного квартала 4, ломаной линией на юго-восток 1,3 км по северной и северо-восточной границам лесных кварталов 4, 5 до узловой точки 11, расположенной в 2,8 км на восток от поселка Петровский на стыке границ Айдаровского, Узьякского и Баландышского сельских поселений.

Граница Айдаровского сельского поселения по смежеству с Баландышским сельским поселением проходит от узловой точки 11 на юго-восток 100 м по северо-восточной границе лесного квартала 5 Тюлячинского участкового лесничества Государственного бюджетного учреждения Республики Татарстан «Кзыл-Юлдузское лесничество», 50 м по сельскохозяйственным угодьям, 150 м по северо-



восточной границе лесного квартала 5, затем идет на юг 100 м по сельскохозяйственным угодьям, далее проходит на восток 300 м по северо-восточной границе лесного квартала 5, идет ломаной линией на юго-восток 500 м по сельскохозяйственным угодьям, пересекая полосу отвода автодороги «Москва – Уфа» – Баландыш, затем проходит на северо-восток 850 м и на юго-запад 1,4 км по восточной и юго-восточной границам лесного квартала 5, вновь пересекая полосу отвода автодороги «Москва – Уфа» – Баландыш, далее идет на восток 200 м по сельскохозяйственным угодьям, пересекая полосу отвода данной автодороги, 3,0 км по северной границе лесных посадок, 450 м по южной границе лесной полосы, 50 м по сельскохозяйственным угодьям до узловой точки 10, расположенной в 3,3 км на северо-восток от села Субаш на стыке границ Айдаровского, Баландышского сельских поселений и Рыбно-Слободского муниципального района.

Граница Айдаровского сельского поселения по смежеству с Рыбно-Слободским муниципальным районом проходит от узловой точки 10 по границе Тюлячинского муниципального района до узловой точки 20, расположенной в 2,0 км на юго-запад от села Субаш на стыке границ Айдаровского, Большенырсинского сельских поселений и Рыбно-Слободского муниципального района.

Граница Айдаровского сельского поселения по смежеству с Большенырсинским сельским поселением проходит от узловой точки 20 на северо-запад 300 м по юго-западной границе полосы древесно-кустарниковой растительности, далее идет по сельскохозяйственным угодьям ломаной линией 2,6 км, пересекая реку Нырса и ее обрывистый левый берег, ломаной линией на юго-запад 950 м, на север 250 м, на запад 650 м, пересекая ручей и его обрывистый левый берег, на юго-восток 400 м, ломаной линией на запад 800 м, пересекая полосу отвода профилированной автодороги, и на северо-запад 800 м, далее идет 800 м по юго-западной и на запад 600 м по южной границам лесной полосы, пересекая полосу отвода автодороги «Москва – Уфа» – Баландыш, до узловой точки 19.

Приложение 5  
к Закону Республики Татарстан  
«Об установлении границ территорий и статусе  
муниципального образования «Тюлячинский  
муниципальный район» и муниципальных  
образований в его составе»

**Картографическое описание границы территории  
муниципального образования «Аланское сельское поселение»  
Тюлячинского муниципального района**

Настоящее картографическое описание является описанием карты-схемы границы территории муниципального образования «Аланское сельское поселение» (приложение 1 к Закону Республики Татарстан «Об установлении границ территорий и статусе муниципального образования «Тюлячинский муниципальный район» и муниципальных образований в его составе»).



Аланское сельское поселение граничит с Большеметескинским, Узьякским сельскими поселениями и Пестречинским муниципальным районом.

Граница Аланского сельского поселения по смежеству с Большеметескинским сельским поселением проходит от узловой точки 4, расположенной в 3,0 км на юго-запад от села Балыклы на стыке границ Аланского, Большеметескинского сельских поселений и Пестречинского муниципального района, на северо-запад 2,6 км по южной и восточной границам лесных кварталов 114, 113 Ленинского участкового лесничества Государственного бюджетного учреждения Республики Татарстан «Сабинское лесничество», пересекая полосу отвода автодороги Казань – Шемордан, далее идет на северо-восток 1,9 км по юго-восточной и южной границам лесных кварталов 111, 112, по сельскохозяйственным угодьям 50 м, проходит 100 м по юго-восточной и на северо-запад 400 м по северо-восточной границам лесного квартала 112, затем идет на северо-восток 200 м по сельскохозяйственным угодьям, пересекая полосу отвода автодороги Подъезд к с. Большие Метески, 450 м по юго-восточной границе полосы отвода данной автодороги, 750 м по сельскохозяйственным угодьям, 400 м по юго-восточной границе лесной полосы, 50 м по сельскохозяйственным угодьям, 150 м по юго-восточной границе лесной полосы, далее идет по сельскохозяйственным угодьям ломаной линией на восток 1,0 км, на юго-восток 700 м, на северо-восток 500 м до реки Тямтибаш, проходит 850 м вниз по течению данной реки, далее идет на северо-восток 950 м по сельскохозяйственным угодьям, 300 м по днищу оврага, 550 м по юго-восточной границе лесной полосы, 100 м по сельскохозяйственным угодьям, пересекая полосу отвода автодороги «Казань – Шемордан» – Лесной, затем проходит на юго-восток 50 м по сельскохозяйственным угодьям, пересекая полосу отвода автодороги Казань – Шемордан, 600 м по юго-западной границе лесной полосы, 2,0 км по сельскохозяйственным угодьям, 200 м по лесной полосе, 350 м по сельскохозяйственным угодьям, 100 м по юго-западной границе обособленного участка лесного квартала 143, идет 600 м по северо-восточной границе обособленного участка лесного квартала 145, проходит 150 м по сельскохозяйственным угодьям до узловой точки 5, расположенной в 800 м на северо-восток от деревни Ключище на стыке границ Аланского, Большеметескинского и Узьякского сельских поселений.

Граница Аланского сельского поселения по смежеству с Узьякским сельским поселением проходит от узловой точки 5 на юго-запад 300 м по сельскохозяйственным угодьям, 300 м по юго-восточной границе обособленного участка лесного квартала 145 Ленинского участкового лесничества Государственного бюджетного учреждения Республики Татарстан «Сабинское лесничество», далее идет на юго-восток 300 м по сельскохозяйственным угодьям, затем проходит на восток 200 м по северной границе обособленного участка лесного квартала 145, на юго-восток 150 м по массиву древесно-кустарниковой растительности, 200 м по восточной границе массива древесно-кустарниковой растительности, далее идет на юг 450 м по сельскохозяйственным угодьям, затем проходит на юго-запад 150 м по восточной границе массива древесно-кустарниковой растительности, идет на запад 300 м и на юг 650 м по восточной границе обособленного участка лесного квартала 145, пересекая полосу отвода



профилированной автодороги, соединяющей село Шармаши с деревней Ключище, затем проходит на юго-восток 900 м по юго-западной границе полосы отвода данной автодороги и 250 м по ней до реки Меши, идет 5,0 км вниз по течению данной реки, далее идет на северо-запад 10 м по реке Меше до ее правого берега, 250 м по сельскохозяйственным угодьям, проходит по массиву древесно-кустарниковой растительности на северо-запад 300 м и на юго-запад 200 м, затем идет по сельскохозяйственным угодьям на юго-запад 2,0 км и на юго-восток 1,5 км до реки Меши, проходит 20 м по данной реке и 6,2 км вниз по ее течению до узловой точки 6, расположенной на реке Меше в 2,5 км на юг от села Алан на стыке границ Аланского, Узьякского сельских поселений и Пестречинского муниципального района.

Граница Аланского сельского поселения по смежеству с Пестречинским муниципальным районом проходит от узловой точки 6 по границе Тюлячинского муниципального района до узловой точки 4.

Приложение 6  
к Закону Республики Татарстан  
«Об установлении границ территорий и статусе  
муниципального образования «Тюлячинский  
муниципальный район» и муниципальных  
образований в его составе»

**Картографическое описание границы территории  
муниципального образования «Баландышское сельское поселение»  
Тюлячинского муниципального района**

Настоящее картографическое описание является описанием карты-схемы границы территории муниципального образования «Баландышское сельское поселение» (приложение 1 к Закону Республики Татарстан «Об установлении границ территорий и статусе муниципального образования «Тюлячинский муниципальный район» и муниципальных образований в его составе»).

Баландышское сельское поселение граничит с Айдаровским, Большемешским, Узьякским сельскими поселениями, Рыбно-Слободским и Сабинским муниципальными районами.

Граница Баландышского сельского поселения по смежеству с Сабинским муниципальным районом проходит от узловой точки 7, расположенной в 3,5 км на юго-запад от села Баландыш на стыке границ Баландышского, Узьякского сельских поселений и Сабинского муниципального района, по границе Тюлячинского муниципального района до узловой точки 8, расположенной в 900 м на северо-восток от деревни Средняя Меша на стыке границ Баландышского, Большемешского сельских поселений и Сабинского муниципального района.

Граница Баландышского сельского поселения по смежеству с Большемешским сельским поселением проходит от узловой точки 8 на юго-восток 100 м по сельскохозяйственным угодьям, пересекая полосу отвода автодороги Мамадыш – Тюлячи, 50 м по кладбищу, 700 м по сельскохозяйственным угодьям, пересекая



ручей, 350 м на юго-запад, далее идет 250 м по северо-западной границе лесной полосы, 200 м по сельскохозяйственным угодьям, 100 м по северо-западной границе лесной полосы, 1,0 км по сельскохозяйственным угодьям, 1,4 км по северо-западной границе лесной полосы, 50 м по сельскохозяйственным угодьям до узловой точки 9, расположенной в 2,0 км на юг от деревни Средняя Меша на стыке границ Баландышского, Большемешского сельских поселений и Рыбно-Слободского муниципального района.

Граница Баландышского сельского поселения по смежеству с Рыбно-Слободским муниципальным районом проходит от узловой точки 9 по границе Тюлячинского муниципального района до узловой точки 10, расположенной в 3,3 км на северо-восток от села Субаш на стыке границ Баландышского, Айдаровского сельских поселений и Рыбно-Слободского муниципального района.

Граница Баландышского сельского поселения по смежеству с Айдаровским сельским поселением проходит от узловой точки 11, расположенной в 2,8 км на восток от поселка Петровский на стыке границ Баландышского, Айдаровского и Узьякского сельских поселений, на юго-восток 100 м по северо-восточной границе лесного квартала 5 Тюлячинского участкового лесничества Государственного бюджетного учреждения Республики Татарстан «Кзыл-Юлдузское лесничество», 50 м по сельскохозяйственным угодьям, 150 м по северо-восточной границе лесного квартала 5, затем идет на юг 100 м по сельскохозяйственным угодьям, далее проходит на восток 300 м по северо-восточной границе лесного квартала 5, идет ломаной линией на юго-восток 500 м по сельскохозяйственным угодьям, пересекая полосу отвода автодороги «Москва – Уфа» – Баландыш, затем проходит на северо-восток 850 м и на юго-запад 1,4 км по восточной и юго-восточной границам лесного квартала 5, вновь пересекая полосу отвода автодороги «Москва – Уфа» – Баландыш, далее идет на восток 200 м по сельскохозяйственным угодьям, пересекая полосу отвода данной автодороги, 3,0 км по северной границе лесных посадок, 450 м по южной границе лесной полосы, 50 м по сельскохозяйственным угодьям до узловой точки 10.

Граница Баландышского сельского поселения по смежеству с Узьякским сельским поселением проходит от узловой точки 11 на северо-восток 600 м по северо-западной границе массива леса, 1,1 км по северо-западной границе обособленного участка лесного квартала 87 Тюлячинского участкового лесничества Государственного бюджетного учреждения Республики Татарстан «Кзыл-Юлдузское лесничество», 400 м по сельскохозяйственным угодьям, пересекая лесную полосу, до узловой точки 7.

Приложение 7  
к Закону Республики Татарстан  
«Об установлении границ территорий и статусе  
муниципального образования «Тюлячинский  
муниципальный район» и муниципальных  
образований в его составе»



**Картографическое описание границы территории  
муниципального образования «Большеметескинское сельское поселение»  
Тюлячинского муниципального района**

Настоящее картографическое описание является описанием карты-схемы границы территории муниципального образования «Большеметескинское сельское поселение» (приложение 1 к Закону Республики Татарстан «Об установлении границ территорий и статусе муниципального образования «Тюлячинский муниципальный район» и муниципальных образований в его составе»).

Большеметескинское сельское поселение граничит с Аланским, Верхнекибязозинским, Малокибязозинским, Тюлячинским, Узьякским сельскими поселениями, Арским и Пестречинским муниципальными районами.

Граница Большеметескинского сельского поселения по смежеству с Верхнекибязозинским сельским поселением проходит от узловой точки 13, расположенной в 650 м на северо-запад от поселка Лесной на стыке границ Верхнекибязозинского, Большеметескинского сельских поселений и Арского муниципального района, на юго-восток 650 м по северо-восточной границе лесных кварталов 84, 85 Ленинского участкового лесничества Государственного бюджетного учреждения Республики Татарстан «Сабинское лесничество», далее идет на северо-восток 100 м по южной границе массива леса, затем проходит на юго-восток 100 м по массиву леса, 300 м по правому берегу пруда, 1,9 км ломаной линией по северо-восточной границе лесных кварталов 85, 86 Ленинского участкового лесничества Государственного бюджетного учреждения Республики Татарстан «Сабинское лесничество», далее идет на восток 50 м по сельскохозяйственным угодьям, 1,2 км по южной границе лесной полосы, по сельскохозяйственным угодьям 1,5 км и на северо-восток 400 м до реки Иртыш, проходит 200 м вниз по течению данной реки, затем идет на юг 300 м по сельскохозяйственным угодьям, на юго-восток 1,9 км по юго-западной границе лесной полосы, затем проходит на северо-восток 2,1 км по сельскохозяйственным угодьям, пересекая лесные посадки и реку Тямтибаш, 200 м по юго-восточной границе лесной полосы, 350 м по сельскохозяйственным угодьям, 450 м по юго-восточной границе лесной полосы до узловой точки 14, расположенной в 1,8 км на восток от села Трюк-Тямти на стыке границ Верхнекибязозинского, Малокибязозинского и Большеметескинского сельских поселений.

Граница Большеметескинского сельского поселения по смежеству с Малокибязозинским сельским поселением проходит от узловой точки 14 на юго-восток 400 м по северо-восточной границе лесной полосы, 550 м по лесной полосе, 50 м по сельскохозяйственным угодьям, 1,9 км по северо-восточной границе лесной полосы, 50 м по сельскохозяйственным угодьям, 500 м по лесной полосе, далее идет на северо-восток 700 м по сельскохозяйственным угодьям до ручья, до узловой точки 15, расположенной в 2,9 км на восток от деревни Ямбулат на стыке границ Большеметескинского, Малокибязозинского и Тюлячинского сельских поселений.

Граница Большеметескинского сельского поселения по смежеству с Тюлячинским сельским поселением проходит от узловой точки 15 вниз по течению ручья 2,5 км, затем идет по сельскохозяйственным угодьям ломаной линией на юго-



запад 2,0 км и на юго-восток 600 м до северо-западной границы полосы отвода автодороги Казань – Шемордан, далее проходит на юго-запад 800 м по северо-западной границе данной автодороги, затем идет на юго-восток 600 м по сельскохозяйственным угодьям, пересекая автодорогу Казань – Шемордан, до северной границы полосы отвода автодороги Обход с. Тюлячи, далее проходит на восток 2,2 км по северной границе полосы отвода данной автодороги, затем идет по сельскохозяйственным угодьям 400 м на юго-восток, пересекая массив леса, 2,4 км ломаной линией на северо-восток, пересекая дважды канаву, далее проходит на юго-восток 400 м по юго-западной границе массива древесно-кустарниковой растительности до узловой точки 16, расположенной в 800 м на север от поселка Узьяк на стыке границ Большеметескинского, Тюлячинского и Узьякского сельских поселений.

Граница Большеметескинского сельского поселения по смежеству с Узьякским сельским поселением проходит от узловой точки 16 на юго-запад 1,1 км по сельскохозяйственным угодьям, пересекая канаву, идет ломаной линией на юг 150 м по восточной границе массива древесно-кустарниковой растительности, затем проходит на юго-запад 350 м по массиву древесно-кустарниковой растительности, 300 м по юго-восточной и 50 м по северо-западной границам массивов древесно-кустарниковой растительности, пересекая канаву, далее идет на юго-восток 200 м по сельскохозяйственным угодьям, пересекая массив древесно-кустарниковой растительности и канаву, 100 м по массиву древесно-кустарниковой растительности, 150 м по сельскохозяйственным угодьям, пересекая массив древесно-кустарниковой растительности, 100 м по правому берегу реки Меши, проходит на запад 200 м по сельскохозяйственным угодьям, 300 м по южной границе обособленного участка лесного квартала 143 Ленинского участкового лесничества Государственного бюджетного учреждения Республики Татарстан «Сабинское лесничество», пересекая озеро, далее идет на юго-запад ломаной линией 650 м по сельскохозяйственным угодьям до узловой точки 5, расположенной в 800 м на северо-восток от деревни Ключище на стыке границ Большеметескинского, Узьякского и Аланского сельских поселений.

Граница Большеметескинского сельского поселения по смежеству с Аланским сельским поселением проходит от узловой точки 4, расположенной в 3,0 км на юго-запад от села Балыклы на стыке границ Большеметескинского, Аланского сельских поселений и Пестречинского муниципального района, на северо-запад 2,6 км по южной и восточной границам лесных кварталов 114, 113 Ленинского участкового лесничества Государственного бюджетного учреждения Республики Татарстан «Сабинское лесничество», пересекая полосу отвода автодороги Казань – Шемордан, далее идет на северо-восток 1,9 км по юго-восточной и южной границам лесных кварталов 111, 112, по сельскохозяйственным угодьям 50 м, проходит 100 м по юго-восточной и на северо-запад 400 м по северо-восточной границам лесного квартала 112, затем идет на северо-восток 200 м по сельскохозяйственным угодьям, пересекая полосу отвода автодороги Подъезд к с. Большие Метески, 450 м по юго-восточной границе полосы отвода данной автодороги, 750 м по сельскохозяйственным угодьям, 400 м по юго-восточной границе лесной полосы, 50 м по сельскохозяйственным угодьям, 150 м по юго-восточной границе лесной полосы,



далее идет по сельскохозяйственным угодьям ломаной линией на восток 1,0 км, на юго-восток 700 м, на северо-восток 500 м до реки Тямтибаш, проходит 850 м вниз по течению данной реки, далее идет на северо-восток 950 м по сельскохозяйственным угодьям, 300 м по днищу оврага, 550 м по юго-восточной границе лесной полосы, 100 м по сельскохозяйственным угодьям, пересекая полосу отвода автодороги «Казань – Шемордан» – Лесной, затем проходит на юго-восток 50 м по сельскохозяйственным угодьям, пересекая полосу отвода автодороги Казань – Шемордан, 600 м по юго-западной границе лесной полосы, 2,0 км по сельскохозяйственным угодьям, 200 м по лесной полосе, 350 м по сельскохозяйственным угодьям, 100 м по юго-западной границе обособленного участка лесного квартала 143, идет 600 м по северо-восточной границе обособленного участка лесного квартала 145, проходит 150 м по сельскохозяйственным угодьям до узловой точки 5.

Граница Большеметескинского сельского поселения по смежеству с Пестречинским муниципальным районом проходит от узловой точки 4 по границе Тюлячинского муниципального района до узловой точки 12(48), расположенной в 4,5 км на юго-запад от поселка Лесной на стыке границ Большеметескинского сельского поселения, Пестречинского и Арского муниципальных районов.

Граница Большеметескинского сельского поселения по смежеству с Арским муниципальным районом проходит от узловой точки 12(48) по границе Тюлячинского муниципального района до узловой точки 13.

Приложение 8  
к Закону Республики Татарстан  
«Об установлении границ территорий и статусе  
муниципального образования «Тюлячинский  
муниципальный район» и муниципальных  
образований в его составе»

### **Картографическое описание границы территории муниципального образования «Большемешское сельское поселение» Тюлячинского муниципального района**

Настоящее картографическое описание является описанием карты-схемы границы территории муниципального образования «Большемешское сельское поселение» (приложение 1 к Закону Республики Татарстан «Об установлении границ территорий и статусе муниципального образования «Тюлячинский муниципальный район» и муниципальных образований в его составе»).

Большемешское сельское поселение граничит с Абдинским, Баландышским сельскими поселениями, Рыбно-Слободским и Сабинским муниципальными районами.

Граница Большемешского сельского поселения по смежеству с Сабинским муниципальным районом проходит от узловой точки 8, расположенной в 900 м на северо-восток от деревни Средняя Меша на стыке границ Большемешского, Баландышского сельских поселений и Сабинского муниципального района, по



границе Тюлячинского муниципального района до узловой точки 17, расположенной в 2,3 км на юго-восток от села Большие Савруши на стыке границ Большемешского, Абдинского сельских поселений и Сабинского муниципального района.

Граница Большемешского сельского поселения по смежеству с Рыбно-Слободским муниципальным районом проходит от узловой точки 33, расположенной в 2,3 км на юго-восток от села Большие Савруши на стыке границ Большемешского, Абдинского сельских поселений и Рыбно-Слободского муниципального района, по границе Тюлячинского муниципального района до узловой точки 9, расположенной в 2,0 км на юг от деревни Средняя Меша на стыке границ Большемешского, Баландышского сельских поселений и Рыбно-Слободского муниципального района.

Граница Большемешского сельского поселения по смежеству с Баландышским сельским поселением проходит от узловой точки 8 на юго-восток 100 м по сельскохозяйственным угодьям, пересекая полосу отвода автодороги Мамадыш – Тюлячи, 50 м по кладбищу, 700 м по сельскохозяйственным угодьям, пересекая ручей, 350 м на юго-запад, далее идет 250 м по северо-западной границе лесной полосы, 200 м по сельскохозяйственным угодьям, 100 м по северо-западной границе лесной полосы, 1,0 км по сельскохозяйственным угодьям, 1,4 км по северо-западной границе лесной полосы, 50 м по сельскохозяйственным угодьям до узловой точки 9.

Граница Большемешского сельского поселения по смежеству с Абдинским сельским поселением проходит от узловой точки 17 на запад 4 м по северной границе лесного квартала 39 Тюлячинского участкового лесничества Государственного бюджетного учреждения Республики Татарстан «Кзыл-Юлдузское лесничество» до узловой точки 33.

Приложение 9  
к Закону Республики Татарстан  
«Об установлении границ территорий и статусе  
муниципального образования «Тюлячинский  
муниципальный район» и муниципальных  
образований в его составе»

**Картографическое описание границы территории  
муниципального образования «Большенырсинское сельское поселение»  
Тюлячинского муниципального района**

Настоящее картографическое описание является описанием карты-схемы границы территории муниципального образования «Большенырсинское сельское поселение» (приложение 1 к Закону Республики Татарстан «Об установлении границ территорий и статусе муниципального образования «Тюлячинский муниципальный район» и муниципальных образований в его составе»).

Большенырсинское сельское поселение граничит с Айдаровским, Узьякским, Шадкинским сельскими поселениями и Рыбно-Слободским муниципальным районом.



Граница Большенырсинского сельского поселения по смежеству с Узьякским сельским поселением проходит от узловой точки 18, расположенной в 1,0 км на северо-запад от деревни Малые Меретьяки на стыке границ Большенырсинского, Узьякского и Шадкинского сельских поселений, ломаной линией на северо-восток 2,7 км по юго-восточной границе лесных кварталов 23, 24 Тюлячинского участкового лесничества Государственного бюджетного учреждения Республики Татарстан «Кзыл-Юлдузское лесничество», на северо-запад 300 м по северо-восточной границе лесного квартала 24 и на северо-восток 200 м по юго-восточной границе лесного квартала 19, пересекая полосу отвода автодороги Кара Ширма – Большие Нырси, затем идет 350 м по сельскохозяйственным угодьям, далее проходит ломаной линией на север 2,0 км по восточной и северо-восточной границам лесного квартала 19, на северо-восток 250 м по сельскохозяйственным угодьям, пересекая ручей, затем идет на север 750 м по восточной границе лесного квартала 13, пересекая пересыхающий ручей, далее проходит на восток 2,6 км по южной границе лесных кварталов 14, 15, затем идет на юго-восток 2,5 км по юго-западной границе лесных кварталов 16, 20, проходит на север 300 м по восточной границе лесного квартала 20 до узловой точки 19, расположенной в 1,3 км на юго-запад от деревни Айдарово на стыке границ Большенырсинского, Узьякского и Айдаровского сельских поселений.

Граница Большенырсинского сельского поселения по смежеству с Айдаровским сельским поселением проходит от узловой точки 20, расположенной в 2,0 км на юго-запад от села Субаш на стыке границ Большенырсинского, Айдаровского сельских поселений и Рыбно-Слободского муниципального района, на северо-запад 300 м по юго-западной границе полосы древесно-кустарниковой растительности, далее идет по сельскохозяйственным угодьям ломаной линией 2,6 км, пересекая реку Нырсу и ее обрывистый левый берег, ломаной линией на юго-запад 950 м, на север 250 м, на запад 650 м, пересекая ручей и его обрывистый левый берег, на юго-восток 400 м, ломаной линией на запад 800 м, пересекая полосу отвода профилированной автодороги, и на северо-запад 800 м, далее идет 800 м по юго-западной и на запад 600 м по южной границам лесной полосы, пересекая полосу отвода автодороги «Москва – Уфа» – Баландыш, до узловой точки 19.

Граница Большенырсинского сельского поселения по смежеству с Рыбно-Слободским муниципальным районом проходит от узловой точки 20 по границе Тюлячинского муниципального района до узловой точки 21, расположенной в 4,6 км на юг от села Большие Нырси на стыке границ Большенырсинского, Шадкинского сельских поселений и Рыбно-Слободского муниципального района.

Граница Большенырсинского сельского поселения по смежеству с Шадкинским сельским поселением проходит от узловой точки 21 на северо-запад 800 м по северо-восточной границе лесного квартала 49 Арышского участкового лесничества Государственного бюджетного учреждения Республики Татарстан «Кзыл-Юлдузское лесничество», на юго-запад 950 м по северо-западной и северной границам лесных кварталов 49, 48, затем идет на север 200 м по восточной границе лесной полосы, 2,4 км по сельскохозяйственным угодьям до ручья, пересекая полосу отвода федеральной автодороги Москва – Уфа, проходит 400 м вниз по течению ручья до впадения в него пересыхающего ручья, идет 300 м вверх по течению



пересыхающего ручья, проходит по сельскохозяйственным угодьям на северо-запад 750 м, на север 1,3 км, вновь на северо-запад ломаной линией 1,6 км, пересекая реку Нырсу и овраг, далее идет на север 550 м по восточной границе лесной полосы до узловой точки 18.

Приложение 10  
к Закону Республики Татарстан  
«Об установлении границ территорий и статусе  
муниципального образования «Тюлячинский  
муниципальный район» и муниципальных  
образований в его составе»

**Картографическое описание границы территории  
муниципального образования «Верхнекибьякозинское сельское поселение»  
Тюлячинского муниципального района**

Настоящее картографическое описание является описанием карты-схемы границы территории муниципального образования «Верхнекибьякозинское сельское поселение» (приложение 1 к Закону Республики Татарстан «Об установлении границ территорий и статусе муниципального образования «Тюлячинский муниципальный район» и муниципальных образований в его составе»).

Верхнекибьякозинское сельское поселение граничит с Большеметескинским, Малокибьякозинским сельскими поселениями, Арским и Сабинским муниципальными районами.

Граница Верхнекибьякозинского сельского поселения по смежеству с Сабинским муниципальным районом проходит от узловой точки 22(49), расположенной в 4,1 км на северо-запад от села Максабаш на стыке границ Верхнекибьякозинского сельского поселения, Арского и Сабинского муниципальных районов, по границе Тюлячинского муниципального района до узловой точки 23, расположенной в 1,5 км на северо-восток от села Верхние Кибя-Кози на стыке границ Верхнекибьякозинского, Малокибьякозинского сельских поселений и Сабинского муниципального района.

Граница Верхнекибьякозинского сельского поселения по смежеству с Малокибьякозинским сельским поселением проходит от узловой точки 23 на юго-запад 200 м по юго-восточной границе лесной полосы, 850 м по лесной полосе, 350 м по сельскохозяйственным угодьям до пересыхающего ручья, пересекая реку Максусу, идет 1,8 км вверх по течению данного пересыхающего ручья, пересекая полосу отвода автодороги Арск – Тюлячи, идет на юго-запад 50 м по северо-западной границе лесной полосы, 550 м по лесной полосе, 250 м по сельскохозяйственным угодьям, 200 м по юго-восточной границе лесной полосы, 50 м по сельскохозяйственным угодьям, 250 м по лесной полосе, 400 м по юго-восточной границе лесной полосы, затем проходит на юго-восток 1,2 км по северо-восточной границе лесной полосы, 800 м по сельскохозяйственным угодьям, 150 м по северо-восточной границе лесной полосы, 150 м по сельскохозяйственным угодьям, 150 м по северо-восточной границе лесной полосы до узловой точки 14,



расположенной в 1,8 км на восток от села Трюк-Тямти на стыке границ Верхнекибязозинского, Малокибязозинского и Большеметескинского сельских поселений.

Граница Верхнекибязозинского сельского поселения по смежеству с Большеметескинским сельским поселением проходит от узловой точки 13, расположенной в 650 м на северо-запад от поселка Лесной на стыке границ Верхнекибязозинского, Большеметескинского сельских поселений и Арского муниципального района, на юго-восток 650 м по северо-восточной границе лесных кварталов 84, 85 Ленинского участкового лесничества Государственного бюджетного учреждения Республики Татарстан «Сабинское лесничество», далее идет на северо-восток 100 м по южной границе массива леса, затем проходит на юго-восток 100 м по массиву леса, 300 м по правому берегу пруда, 1,9 км ломаной линией по северо-восточной границе лесных кварталов 85, 86 Ленинского участкового лесничества Государственного бюджетного учреждения Республики Татарстан «Сабинское лесничество», далее идет на восток 50 м по сельскохозяйственным угодьям, 1,2 км по южной границе лесной полосы, по сельскохозяйственным угодьям 1,5 км и на северо-восток 400 м до реки Иртыш, проходит 200 м вниз по течению данной реки, затем идет на юг 300 м по сельскохозяйственным угодьям, на юго-восток 1,9 км по юго-западной границе лесной полосы, затем проходит на северо-восток 2,1 км по сельскохозяйственным угодьям, пересекая лесные посадки и реку Тямтибаш, 200 м по юго-восточной границе лесной полосы, 350 м по сельскохозяйственным угодьям, 450 м по юго-восточной границе лесной полосы до узловой точки 14.

Граница Верхнекибязозинского сельского поселения по смежеству с Арским муниципальным районом проходит от узловой точки 13 по границе Тюлячинского муниципального района до узловой точки 22(49).

Приложение 11  
к Закону Республики Татарстан  
«Об установлении границ территорий и статусе  
муниципального образования «Тюлячинский  
муниципальный район» и муниципальных  
образований в его составе»

**Картографическое описание границы территории  
муниципального образования «Малокибязозинское сельское поселение»  
Тюлячинского муниципального района**

Настоящее картографическое описание является описанием карты-схемы границы территории муниципального образования «Малокибязозинское сельское поселение» (приложение 1 к Закону Республики Татарстан «Об установлении границ территорий и статусе муниципального образования «Тюлячинский муниципальный район» и муниципальных образований в его составе»).



Малокибязозинское сельское поселение граничит с Большеметескинским, Верхнекибязозинским, Тюлячинским сельскими поселениями и Сабинским муниципальным районом.

Граница Малокибязозинского сельского поселения по смежеству с Сабинским муниципальным районом проходит от узловой точки 23, расположенной в 1,5 км на северо-восток от села Верхние Кибя-Кози на стыке границ Верхнекибязозинского, Малокибязозинского сельских поселений и Сабинского муниципального района, по границе Тюлячинского муниципального района до узловой точки 24, расположенной в 1,5 км на север от деревни Ачи на стыке границ Малокибязозинского, Тюлячинского сельских поселений и Сабинского муниципального района.

Граница Малокибязозинского сельского поселения по смежеству с Тюлячинским сельским поселением проходит от узловой точки 24 на юго-запад 650 м по сельскохозяйственным угодьям, 800 м по юго-восточной границе лесной полосы, 300 м по сельскохозяйственным угодьям до реки Максы, идет 650 м вниз по течению данной реки, затем проходит на юго-запад 350 м по сельскохозяйственным угодьям, 300 м по лесной полосе, 550 м по сельскохозяйственным угодьям, пересекая полосу отвода автодороги Арск – Тюлячи, 1,9 км по юго-восточной границе лесной полосы, 400 м по сельскохозяйственным угодьям до ручья – до узловой точки 15, расположенной в 2,9 км на восток от деревни Ямбулат на стыке границ Малокибязозинского, Тюлячинского и Большеметескинского сельских поселений.

Граница Малокибязозинского сельского поселения по смежеству с Большеметескинским сельским поселением проходит от узловой точки 14, расположенной в 1,8 км на восток от села Трюк-Тямти на стыке границ Малокибязозинского, Большеметескинского и Верхнекибязозинского сельских поселений, на юго-восток 400 м по северо-восточной границе лесной полосы, 550 м по лесной полосе, 50 м по сельскохозяйственным угодьям, 1,9 км по северо-восточной границе лесной полосы, 50 м по сельскохозяйственным угодьям, 500 м по лесной полосе, далее идет на северо-восток 700 м по сельскохозяйственным угодьям до ручья – до узловой точки 15.

Граница Малокибязозинского сельского поселения по смежеству с Верхнекибязозинским сельским поселением проходит от узловой точки 23 на юго-запад 200 м по юго-восточной границе лесной полосы, 850 м по лесной полосе, 350 м по сельскохозяйственным угодьям до пересыхающего ручья, пересекая реку Максу, идет 1,8 км вверх по течению данного пересыхающего ручья, пересекая полосу отвода автодороги Арск – Тюлячи, идет на юго-запад 50 м по северо-западной границе лесной полосы, 550 м по лесной полосе, 250 м по сельскохозяйственным угодьям, 200 м по юго-восточной границе лесной полосы, 50 м по сельскохозяйственным угодьям, 250 м по лесной полосе, 400 м по юго-восточной границе лесной полосы, затем проходит на юго-восток 1,2 км по северо-восточной границе лесной полосы, 800 м по сельскохозяйственным угодьям, 150 м по северо-восточной границе лесной полосы, 150 м по сельскохозяйственным угодьям, 150 м по северо-восточной границе лесной полосы до узловой точки 14.



Приложение 12  
к Закону Республики Татарстан  
«Об установлении границ территорий и статусе  
муниципального образования «Тюлячинский  
муниципальный район» и муниципальных  
образований в его составе»

**Картографическое описание границы территории  
муниципального образования «Старозюринское сельское поселение»  
Тюлячинского муниципального района**

Настоящее картографическое описание является описанием карты-схемы границы территории муниципального образования «Старозюринское сельское поселение» (приложение 1 к Закону Республики Татарстан «Об установлении границ территорий и статусе муниципального образования «Тюлячинский муниципальный район» и муниципальных образований в его составе»).

Старозюринское сельское поселение граничит с Тюлячинским, Узьякским сельскими поселениями и Сабинским муниципальным районом.

Граница Старозюринского сельского поселения по смежеству с Тюлячинским сельским поселением проходит от узловой точки 26, расположенной на реке Малая Меша в 800 м на северо-запад от деревни Кара-Ширма на стыке границ Старозюринского, Тюлячинского и Узьякского сельских поселений, 2,4 км вверх по течению реки Малая Меша, затем идет на северо-запад 15 м по данной реке и по сельскохозяйственным угодьям 250 м, на северо-восток 50 м, далее проходит 250 м по юго-восточной границе обособленного участка лесного квартала 144 Ленинского участкового лесничества Государственного бюджетного учреждения Республики Татарстан «Сабинское лесничество», по сельскохозяйственным угодьям на северо-восток 150 м и на юг 250 м, пересекая реку Малая Меша, на юго-восток ломаной линией 400 м, пересекая овраг, на северо-восток 500 м, затем идет 1,9 км по юго-восточной границе лесной полосы, 400 м по сельскохозяйственным угодьям, ломаной линией 1,4 км по юго-восточной границе лесного квартала 194 Корсинского участкового лесничества Государственного бюджетного учреждения Республики Татарстан «Сабинское лесничество», проходит 100 м по северной границе массива древесно-кустарниковой растительности, 450 м по сельскохозяйственным угодьям, 600 м юго-восточной границе лесной полосы до узловой точки 25, расположенной в 4,3 км на запад от деревни Екатериновка на стыке границ Старозюринского, Тюлячинского сельских поселений и Сабинского муниципального района.

Граница Старозюринского сельского поселения по смежеству с Сабинским муниципальным районом проходит от узловой точки 25 по границе Тюлячинского муниципального района до узловой точки 32, расположенной в 3,0 км на юго-восток от деревни Большие Тюлязи на стыке границ Старозюринского, Узьякского сельских поселений и Сабинского муниципального района.

Граница Старозюринского сельского поселения по смежеству с Узьякским сельским поселением проходит от узловой точки 32 на северо-запад 450 м по лесной



полосе, 450 м по юго-западной границе лесной полосы, 150 м по сельскохозяйственным угодьям, 1,1 км по юго-западной границе лесной полосы, 500 м по сельскохозяйственным угодьям, 250 м по лесной полосе, затем идет на юго-запад 350 м по сельскохозяйственным угодьям, 450 м по юго-восточной границе лесной полосы, проходит на северо-запад 2,6 км по северо-восточной границе лесной полосы, 4,2 км по сельскохозяйственным угодьям до автодороги Мамадыш – Тюлячи, пересекая полосу отвода автодороги Кара-Ширма – Большие Нырси, проходит 700 м по автодороге Мамадыш – Тюлячи до автодороги Казань – Шемордан, идет на запад 100 м по данной автодороге до узловой точки 26.

Приложение 13  
к Закону Республики Татарстан  
«Об установлении границ территорий и статусе  
муниципального образования «Тюлячинский  
муниципальный район» и муниципальных  
образований в его составе»

**Картографическое описание границы территории  
муниципального образования «Тюлячинское сельское поселение»  
Тюлячинского муниципального района**

Настоящее картографическое описание является описанием карты-схемы границы территории муниципального образования «Тюлячинское сельское поселение» (приложение 1 к Закону Республики Татарстан «Об установлении границ территорий и статусе муниципального образования «Тюлячинский муниципальный район» и муниципальных образований в его составе»).

Тюлячинское сельское поселение граничит с Большеметескинским, Малокибязозинским, Старозюринским, Узакским сельскими поселениями и Сабинским муниципальным районом.

Граница Тюлячинского сельского поселения по смежеству с Сабинским муниципальным районом проходит от узловой точки 24, расположенной в 1,5 км на север от деревни Ачи на стыке границ Тюлячинского, Малокибязозинского сельских поселений и Сабинского муниципального района, по границе Тюлячинского муниципального района до узловой точки 25, расположенной в 4,3 км на запад от деревни Екатериновка на стыке границ Тюлячинского, Старозюринского сельских поселений и Сабинского муниципального района.

Граница Тюлячинского сельского поселения по смежеству со Старозюринским сельским поселением проходит от узловой точки 26, расположенной на реке Малая Меша в 800 м на северо-запад от деревни Кара-Ширма на стыке границ Тюлячинского, Старозюринского и Узакского сельских поселений, 2,4 км вверх по течению реки Малая Меша, затем идет на северо-запад 15 м по данной реке и по сельскохозяйственным угодьям 250 м, на северо-восток 50 м, далее проходит 250 м по юго-восточной границе обособленного участка лесного квартала 144 Ленинского участкового лесничества Государственного бюджетного учреждения Республики Татарстан «Сабинское лесничество», по



сельскохозяйственным угодьям на северо-восток 150 м и на юг 250 м, пересекая реку Малая Меша, на юго-восток ломаной линией 400 м, пересекая овраг, на северо-восток 500 м, затем идет 1,9 км по юго-восточной границе лесной полосы, 400 м по сельскохозяйственным угодьям, ломаной линией 1,4 км по юго-восточной границе лесного квартала 194 Корсинского участкового лесничества Государственного бюджетного учреждения Республики Татарстан «Сабинское лесничество», проходит 100 м по северной границе массива древесно-кустарниковой растительности, 450 м по сельскохозяйственным угодьям, 600 м юго-восточной границе лесной полосы до узловой точки 25.

Граница Тюлячинского сельского поселения по смежеству с Узьякским сельским поселением проходит от узловой точки 26 вниз по течению реки Малая Меша 1,5 км до слияния с рекой Меша, идет 400 м вниз по течению данной реки, проходит на северо-запад 20 м по данной реке и 700 м по сельскохозяйственным угодьям, пересекая канаву, до узловой точки 16, расположенной в 800 м на север от поселка Узьяк на стыке границ Тюлячинского, Узьякского и Большеметескинского сельских поселений.

Граница Тюлячинского сельского поселения по смежеству с Большеметескиным сельским поселением проходит от узловой точки 15, расположенной в 2,9 км на восток от деревни Ямбулат на стыке границ Большеметескинского, Малокибязозинского и Тюлячинского сельских поселений, вниз по течению ручья 2,5 км, затем идет по сельскохозяйственным угодьям ломаной линией на юго-запад 2,0 км и на юго-восток 600 м до северо-западной границы полосы отвода автодороги Казань – Шемордан, далее проходит на юго-запад 800 м по северо-западной границе данной автодороги, затем идет на юго-восток 600 м по сельскохозяйственным угодьям, пересекая автодорогу Казань – Шемордан, до северной границы полосы отвода автодороги Обход с. Тюлячи, далее проходит на восток 2,2 км по северной границе полосы отвода данной автодороги, затем идет по сельскохозяйственным угодьям 400 м на юго-восток, пересекая массив леса, 2,4 км ломаной линией на северо-восток, пересекая дважды канаву, далее проходит на юго-восток 400 м по юго-западной границе массива древесно-кустарниковой растительности до узловой точки 16.

Граница Тюлячинского сельского поселения по смежеству с Малокибязозинским сельским поселением проходит от узловой точки 24 на юго-запад 650 м по сельскохозяйственным угодьям, 800 м по юго-восточной границе лесной полосы, 300 м по сельскохозяйственным угодьям до реки Максы, идет 650 м вниз по течению данной реки, затем проходит на юго-запад 350 м по сельскохозяйственным угодьям, 300 м по лесной полосе, 550 м по сельскохозяйственным угодьям, пересекая полосу отвода автодороги Арск – Тюлячи, 1,9 км по юго-восточной границе лесной полосы, 400 м по сельскохозяйственным угодьям до ручья – до узловой точки 15.



Приложение 14  
к Закону Республики Татарстан  
«Об установлении границ территорий и статусе  
муниципального образования «Тюлячинский  
муниципальный район» и муниципальных  
образований в его составе»

**Картографическое описание границы территории  
муниципального образования «Узякское сельское поселение»  
Тюлячинского муниципального района**

Настоящее картографическое описание является описанием карты-схемы границы территории муниципального образования «Узякское сельское поселение» (приложение 1 к Закону Республики Татарстан «Об установлении границ территорий и статусе муниципального образования «Тюлячинский муниципальный район» и муниципальных образований в его составе»).

Узякское сельское поселение граничит с Айдаровским, Аланским, Баландышским, Большеметескинским, Большенырсинским, Старозюринским, Тюлячинским, Шадкинским сельскими поселениями, Пестречинским и Сабинским муниципальными районами.

Граница Узякского сельского поселения по смежеству с Аланским сельским поселением проходит от узловой точки 5, расположенной в 800 м на северо-восток от деревни Ключище на стыке границ Узякского, Аланского и Большеметескинского сельских поселений, на юго-запад 300 м по сельскохозяйственным угодьям, 300 м по юго-восточной границе обособленного участка лесного квартала 145 Ленинского участкового лесничества Государственного бюджетного учреждения Республики Татарстан «Сабинское лесничество», далее идет на юго-восток 300 м по сельскохозяйственным угодьям, затем проходит на восток 200 м по северной границе обособленного участка лесного квартала 145, на юго-восток 150 м по массиву древесно-кустарниковой растительности, 200 м по восточной границе массива древесно-кустарниковой растительности, далее идет на юг 450 м по сельскохозяйственным угодьям, затем проходит на юго-запад 150 м по восточной границе массива древесно-кустарниковой растительности, идет на запад 300 м и на юг 650 м по восточной границе обособленного участка лесного квартала 145, пересекая полосу отвода профилированной автодороги, соединяющей село Шармаши с деревней Ключище, затем проходит на юго-восток 900 м по юго-западной границе полосы отвода данной автодороги и 250 м по ней до реки Меши, идет 5,0 км вниз по течению данной реки, далее идет на северо-запад 10 м по реке Меше до ее правого берега, 250 м по сельскохозяйственным угодьям, проходит по массиву древесно-кустарниковой растительности на северо-запад 300 м и на юго-запад 200 м, затем идет по сельскохозяйственным угодьям на юго-запад 2,0 км и на юго-восток 1,5 км до реки Меши, проходит 20 м по данной реке и 6,2 км вниз по ее течению до узловой точки 6, расположенной на реке Меше в 2,5 км на юг от села Алан на стыке



границ Узякского, Аланского сельских поселений и Пестречинского муниципального района.

Граница Узякского сельского поселения по смежеству с Большеметескинским сельским поселением проходит от узловой точки 16, расположенной в 800 м на север от поселка Узяк на стыке границ Узякского, Большеметескинского и Тюлячинского сельских поселений, на юго-запад 1,1 км по сельскохозяйственным угодьям, пересекая канаву, идет ломаной линией на юг 150 м по восточной границе массива древесно-кустарниковой растительности, затем проходит на юго-запад 350 м по массиву древесно-кустарниковой растительности, 300 м по юго-восточной и 50 м по северо-западной границам массивов древесно-кустарниковой растительности, пересекая канаву, далее идет на юго-восток 200 м по сельскохозяйственным угодьям, пересекая массив древесно-кустарниковой растительности и канаву, 100 м по массиву древесно-кустарниковой растительности, 150 м по сельскохозяйственным угодьям, пересекая массив древесно-кустарниковой растительности, 100 м по правому берегу реки Меши, проходит на запад 200 м по сельскохозяйственным угодьям, 300 м по южной границе обособленного участка лесного квартала 143 Ленинского участкового лесничества Государственного бюджетного учреждения Республики Татарстан «Сабинское лесничество», пересекая озеро, далее идет на юго-запад ломаной линией 650 м по сельскохозяйственным угодьям до узловой точки 5.

Граница Узякского сельского поселения по смежеству с Тюлячинским сельским поселением проходит от узловой точки 26, расположенной на реке Малая Меша в 800 м на северо-запад от деревни Кара-Ширма на стыке границ Узякского, Тюлячинского и Старозюринского сельских поселений, вниз по течению реки Малая Меша 1,5 км до слияния с рекой Мешей, идет 400 м вниз по течению данной реки, проходит на северо-запад 20 м по данной реке и 700 м по сельскохозяйственным угодьям, пересекая канаву, до узловой точки 16.

Граница Узякского сельского поселения по смежеству со Старозюринским сельским поселением проходит от узловой точки 32, расположенной в 3,0 км на юго-восток от деревни Большие Тюлязи на стыке границ Узякского, Старозюринского сельских поселений и Сабинского муниципального района, на северо-запад 450 м по лесной полосе, 450 м по юго-западной границе лесной полосы, 150 м по сельскохозяйственным угодьям, 1,1 км по юго-западной границе лесной полосы, 500 м по сельскохозяйственным угодьям, 250 м по лесной полосе, затем идет на юго-запад 350 м по сельскохозяйственным угодьям, 450 м по юго-восточной границе лесной полосы, проходит на северо-запад 2,6 км по северо-восточной границе лесной полосы, 4,2 км по сельскохозяйственным угодьям до автодороги Мамадыш – Тюлячи, пересекая полосу отвода автодороги Кара-Ширма – Большие Нырси, проходит 700 м по автодороге Мамадыш – Тюлячи до автодороги Казань – Шемордан, идет на запад 100 м по данной автодороге до узловой точки 26.

Граница Узякского сельского поселения по смежеству с Сабинским муниципальным районом проходит от узловой точки 32 на юго-восток по границе Тюлячинского муниципального района до узловой точки 7, расположенной в 3,5 км на юго-запад от села Баландыш на стыке границ Узякского, Баландышского сельских поселений и Сабинского муниципального района.



Граница Узьякского сельского поселения по смежеству с Баландышским сельским поселением проходит от узловой точки 11, расположенной в 2,8 км на восток от поселка Петровский на стыке границ Узьякского, Баландышского и Айдаровского сельских поселений, на северо-восток 600 м по северо-западной границе массива леса, 1,1 км по северо-западной границе обособленного участка лесного квартала 87 Тюлячинского участкового лесничества Государственного бюджетного учреждения Республики Татарстан «Кзыл-Юлдузское лесничество», 400 м по сельскохозяйственным угодьям, пересекая лесную полосу, до узловой точки 7.

Граница Узьякского сельского поселения по смежеству с Айдаровским сельским поселением проходит от узловой точки 19, расположенной в 1,3 км на юго-запад от деревни Айдарово на стыке границ Узьякского, Айдаровского и Большенырсинского сельских поселений, на север 3,9 км по восточной границе лесных кварталов 20, 16, 11 Тюлячинского участкового лесничества Государственного бюджетного учреждения Республики Татарстан «Кзыл-Юлдузское лесничество», по сельскохозяйственным угодьям 150 м и на восток 30 м, по северной границе лесной полосы 500 м, по сельскохозяйственным угодьям 250 м, по северной границе лесной полосы 450 м, далее проходит ломаной линией на север 1,7 км по западной границе лесного квартала 4, ломаной линией на юго-восток 1,3 км по северной и северо-восточной границам лесных кварталов 4, 5 до узловой точки 11.

Граница Узьякского сельского поселения по смежеству с Большенырсинским сельским поселением проходит от узловой точки 18, расположенной в 1,0 км на северо-запад от деревни Малые Меретьяки на стыке границ Узьякского, Большенырсинского и Шадкинского сельских поселений, ломаной линией на северо-восток 2,7 км по юго-восточной границе лесных кварталов 23, 24 Тюлячинского участкового лесничества Государственного бюджетного учреждения Республики Татарстан «Кзыл-Юлдузское лесничество», на северо-запад 300 м по северо-восточной границе лесного квартала 24 и на северо-восток 200 м по юго-восточной границе лесного квартала 19, пересекая полосу отвода автодороги Кара Ширма – Большие Нырси, затем идет 350 м по сельскохозяйственным угодьям, далее проходит ломаной линией на север 2,0 км по восточной и северо-восточной границам лесного квартала 19, на северо-восток 250 м по сельскохозяйственным угодьям, пересекая ручей, затем идет на север 750 м по восточной границе лесного квартала 13, пересекая пересыхающий ручей, далее проходит на восток 2,6 км по южной границе лесных кварталов 14, 15, затем идет на юго-восток 2,5 км по юго-западной границе лесных кварталов 16, 20, проходит на север 300 м по восточной границе лесного квартала 20 до узловой точки 19.

Граница Узьякского сельского поселения по смежеству с Шадкинским сельским поселением проходит от узловой точки 18 на северо-запад 600 м по южной границе лесного квартала 23 Тюлячинского участкового лесничества Государственного бюджетного учреждения Республики Татарстан «Кзыл-Юлдузское лесничество», на север 1,4 км по юго-западной и западной границам лесных кварталов 23, 22, пересекая пересыхающий ручей, далее идет на юго-запад ломаной линией 3,8 км по южной, юго-восточной и восточной границам лесных



кварталов 22, 26, 27, затем идет на северо-запад ломаной линией 2,4 км по юго-западной и западной границам лесных кварталов 27, 25, проходит 100 м по сельскохозяйственным угодьям, далее идет на восток 450 м по южной границе лесной полосы до узловой точки 27, расположенной в 2,4 км на север от села Шадки на стыке границ Узякского, Шадкинского сельских поселений и Пестречинского муниципального района.

Граница Узякского сельского поселения по смежеству с Пестречинским муниципальным районом проходит от узловой точки 27 по границе Тюлячинского муниципального района до узловой точки 6.

Приложение 15  
к Закону Республики Татарстан  
«Об установлении границ территорий и статусе  
муниципального образования «Тюлячинский  
муниципальный район» и муниципальных  
образований в его составе»

**Картографическое описание границы территории  
муниципального образования «Шадкинское сельское поселение»  
Тюлячинского муниципального района**

Настоящее картографическое описание является описанием карты-схемы границы территории муниципального образования «Шадкинское сельское поселение» (приложение 1 к Закону Республики Татарстан «Об установлении границ территорий и статусе муниципального образования «Тюлячинский муниципальный район» и муниципальных образований в его составе»).

Шадкинское сельское поселение граничит с Большенырсинским, Узякским сельскими поселениями, Пестречинским и Рыбно-Слободским муниципальными районами.

Граница Шадкинского сельского поселения по смежеству с Узякским сельским поселением проходит от узловой точки 18, расположенной в 1,0 км на северо-запад от деревни Малые Меретьки на стыке границ Шадкинского, Узякского и Большенырсинского сельских поселений, на северо-запад 600 м по южной границе лесного квартала 23 Тюлячинского участкового лесничества Государственного бюджетного учреждения Республики Татарстан «Кзыл-Юлдузское лесничество», на север 1,4 км по юго-западной и западной границам лесных кварталов 23, 22, пересекая пересыхающий ручей, далее идет на юго-запад ломаной линией 3,8 км по южной, юго-восточной и восточной границам лесных кварталов 22, 26, 27, затем идет на северо-запад ломаной линией 2,4 км по юго-западной и западной границам лесных кварталов 27, 25, проходит 100 м по сельскохозяйственным угодьям, далее идет на восток 450 м по южной границе лесной полосы до узловой точки 27, расположенной в 2,4 км на север от села Шадки на стыке границ Шадкинского, Узякского сельских поселений и Пестречинского муниципального района.

Граница Шадкинского сельского поселения по смежеству с Большенырсинским сельским поселением проходит от узловой точки 21,



расположенной в 4,6 км на юг от села Большие Нырси на стыке границ Шадкинского, Большенырсинского сельских поселений и Рыбно-Слободского муниципального района, на северо-запад 800 м по северо-восточной границе лесного квартала 49 Арышского участкового лесничества Государственного бюджетного учреждения Республики Татарстан «Кзыл-Юлдузское лесничество», на юго-запад 950 м по северо-западной и северной границам лесных кварталов 49, 48, затем идет на север 200 м по восточной границе лесной полосы, 2,4 км по сельскохозяйственным угодьям до ручья, пересекая полосу отвода федеральной автодороги Москва – Уфа, проходит 400 м вниз по течению ручья до впадения в него пересыхающего ручья, идет 300 м вверх по течению пересыхающего ручья, проходит по сельскохозяйственным угодьям на северо-запад 750 м, на север 1,3 км, вновь на северо-запад ломаной линией 1,6 км, пересекая реку Нырсу и овраг, далее идет на север 550 м по восточной границе лесной полосы до узловой точки 18.

Граница Шадкинского сельского поселения по смежеству с Рыбно-Слободским муниципальным районом проходит от узловой точки 21 по границе Тюлячинского муниципального района до узловой точки 28(55), расположенной в 3,9 км на запад от села Шадки на стыке границ Шадкинского сельского поселения, Рыбно-Слободского и Пестречинского муниципальных районов.

Граница Шадкинского сельского поселения по смежеству с Пестречинским муниципальным районом проходит от узловой точки 28(55) по границе Тюлячинского муниципального района до узловой точки 27.».